

# Informe Estadístico de Atención a la Primera Infancia

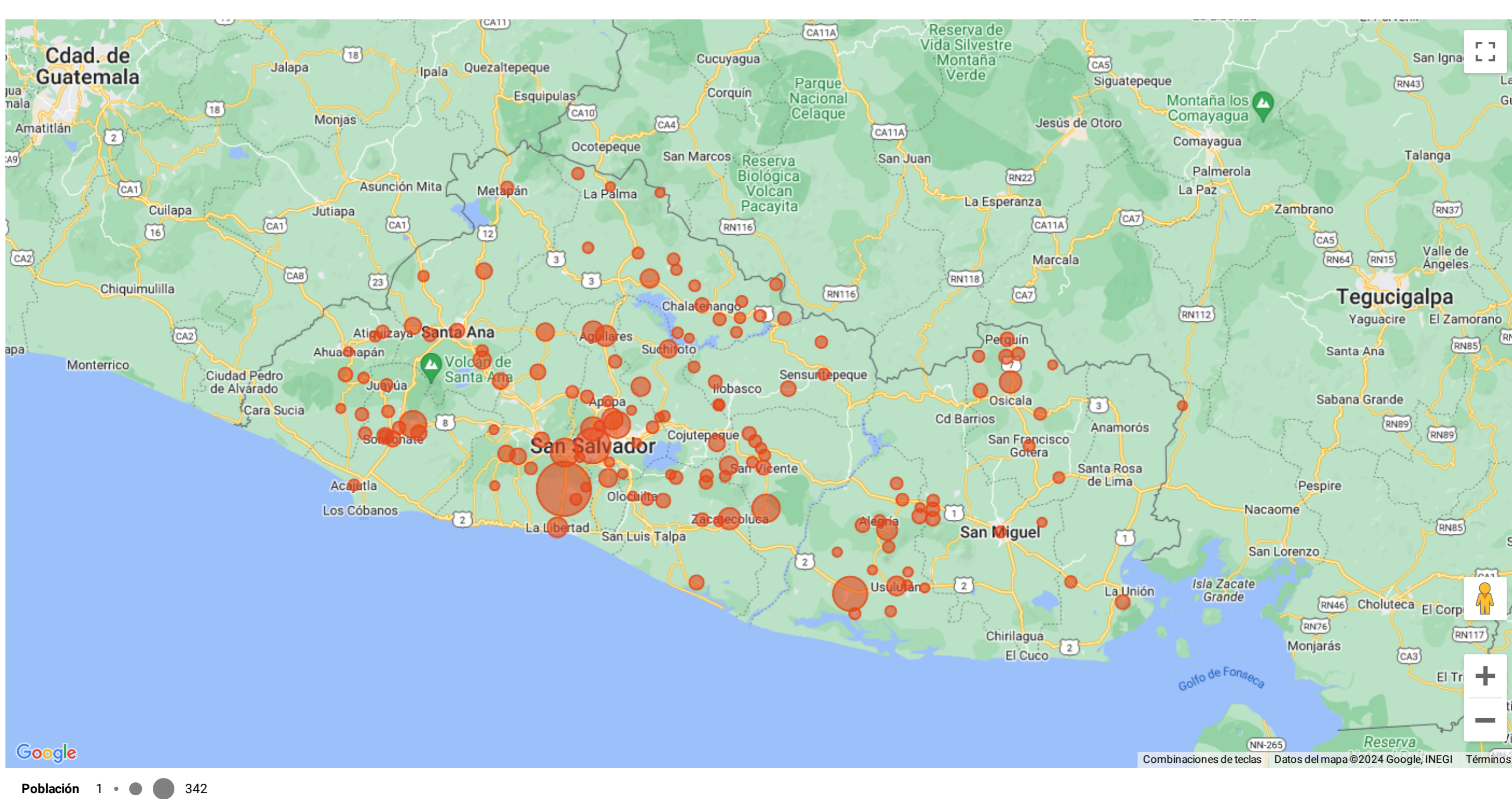
## FILTROS

|                     |                |                          |
|---------------------|----------------|--------------------------|
| NOMBRE DEL CENTRO   | GRUPOS DE EDAD | Edad simple<br>0 ————— 8 |
| DEPARTAMENTO CENTRO | SEXO           |                          |
| MUNICIPIO DE CENTRO | ZONA           |                          |

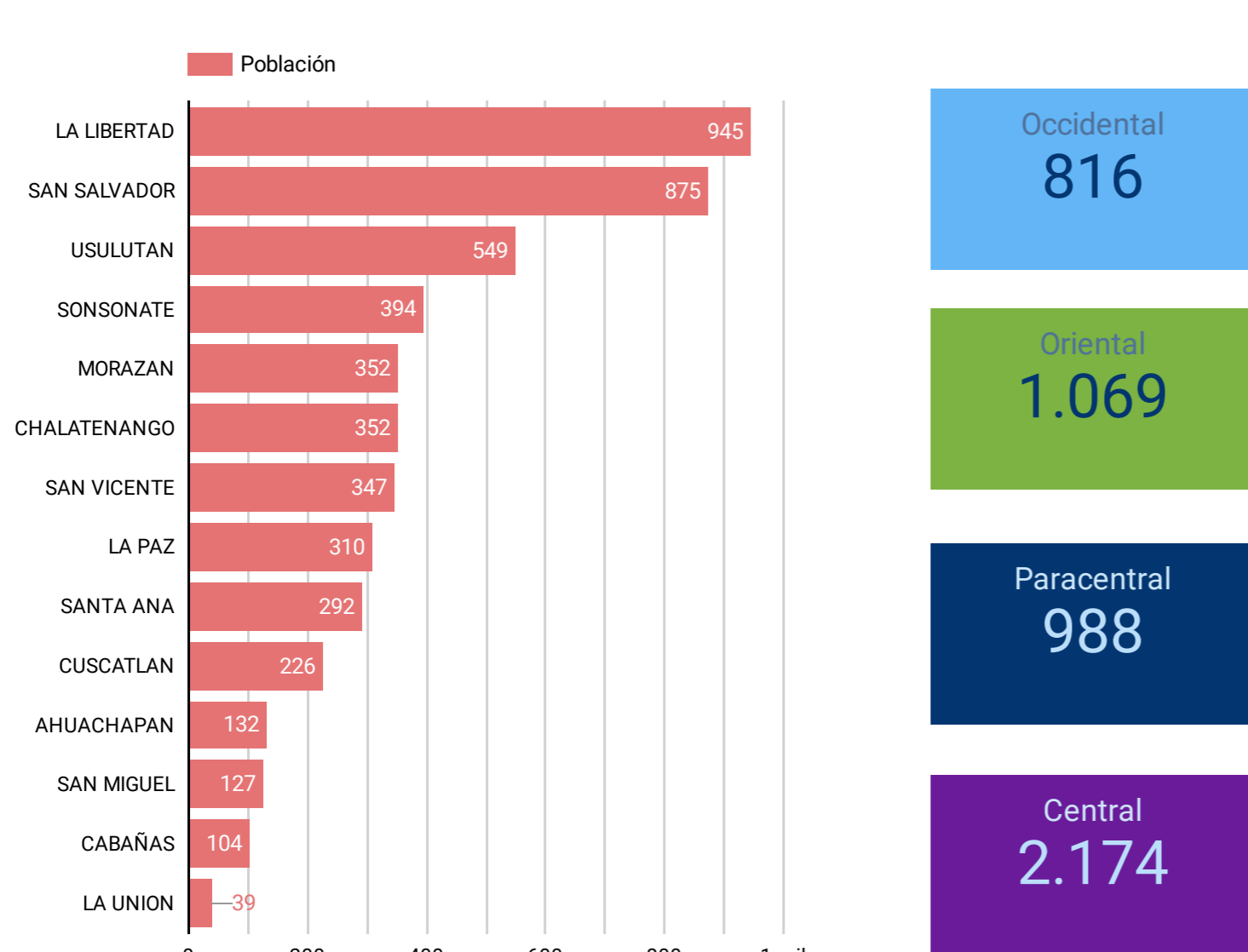
## POBLACIÓN TOTAL ATENDIDA



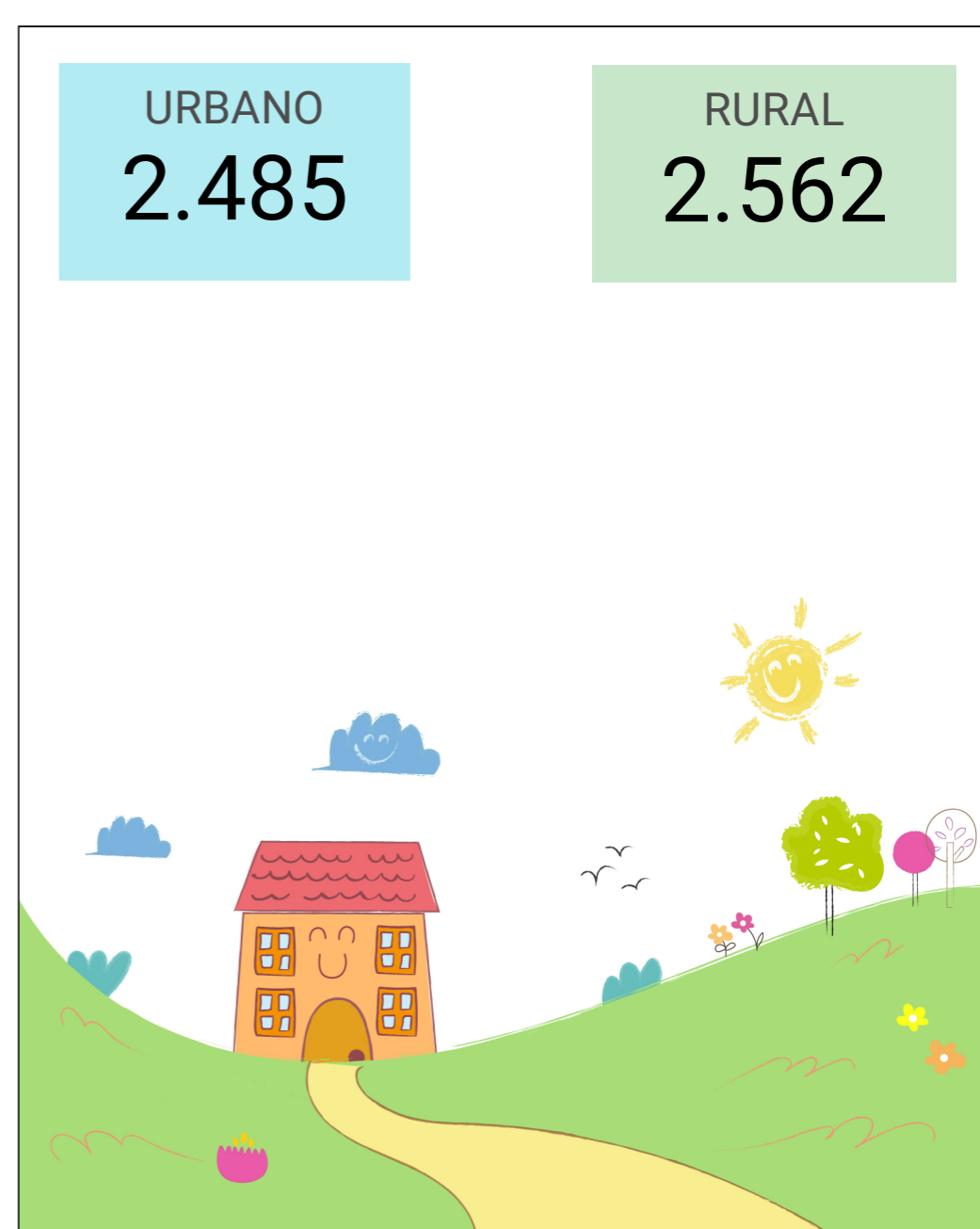
## POBLACIÓN ATENDIDA POR MUNICIPIO EN LOS CENTROS DE BIENESTAR INFANTIL



## CANTIDAD DE POBLACIÓN ATENDIDA POR REGIÓN TERRITORIAL



## ATENCIÓN POR ZONA POBLACIONAL



## DETALLE DE ATENCIÓN POR GRUPO DE EDAD



## ATENCIÓN POR CENTRO

| DEPARTAMENTO CENTRO | MUNICIPIO DE CENTRO | NOMBRE DEL CENTRO                                   | DIRECCION   | POBLACIÓN |
|---------------------|---------------------|---|---|-----------|
| LA LIBERTAD         | ZARAGOZA            | CBI ZARAGOZA I                                      | CALLE A LA CARBONERA, COL SAN NICOLAS #133  | 118       |
| SAN SALVADOR        | MEJICANÓS           | CBI ALFONSO ACEVEDO 1                               | FINAL CALLE EL TRIUNFO  | 111       |
| LA LIBERTAD         | SANTA TECLA         | CBI LAS MARGARITAS                                  | KM.12 1/2 CALLE AL VOLCAN SANTA TECLA   | 108       |
| SAN SALVADOR        | SAN SALVADOR        | CBI CASA MATERNAL I S S                             | CALLE LA REFORMA Y AVENIDA LAS PALMAS # 7 COLONIA SAN BENITO  | 100       |
| SAN SALVADOR        | AGUILARES           | CBI AGUILARES 1                                     | FINAL 6° CALLE PONIENTE COLONIA 3 CAMPANAS CONTIGUO A FORMACION PARA LA MUJER                             | 96        |
| SAN SALVADOR        | CIUDAD DELGADO      | CBI NIÑA CAROLINA I                                 | KM. 7 CARRETERA TRONCAL DEL NTE. CIUDAD DELGADO   | 95        |
| SAN SALVADOR        | SAN SALVADOR        | CBI SANTA ANITA 1                                   | COLONIA SANTA CRISTINA, BARRIO SANTA ANITA, PASAJE SANTA LUISA # 1103                                     | 80        |
| USULUTAN            | USULUTAN            | CBI 10 DE MAYO                                      | Final 1ra. Ave. Norte y 10a CALLE PONIENTE #12 BARRIO LA MERCED   | 79        |
| MORAZAN             | PERQUIN             | CENTRO DE BIENESTAR INFANTIL PADRE ROGELIO PONSEELE | Bo la Paz calle Libertad av. democracia   | 72        |
| LA PAZ              | ZACATECOLUCA        | CBI LA ESPERANZA LA PAZ                             | CALLE PRINCIPAL, CONTIGUO A LA CANCHA, COL. LA ESPERANZA #2 ZACATECOLUCA, LA PAZ.                         | 71        |
| SANTA ANA           | TEXISTEPEQUE        | CBI SANTA ANA 1                                     | KILOMETRO 77, CARRETERA A METAPAN   | 64        |
| LA LIBERTAD         | ZARAGOZA            | CBI LOMA LINDA                                      | KM.17 1/2 CALLE PUERTO DE LA LIBERTAD LOTIFICACION LOMA LINDA BLOCK 19 LOTES 23 Y 24                      | 61        |
| LA LIBERTAD         | LA LIBERTAD         | CBI EL RIEL   | KM. 27 1/2 CARRETERA AL PUERTO LOTIFICACION AGUA ESCONDIDA 7° CALLE AL MILAGRO N° 9103 CANTON EL CIMARRON | 60        |
| SAN VICENTE         | TECOLUCA            | CBI SAN ISIDRO LABRADOR SAN VICENTE                 | COMUNIDAD SAN ISIDRO LABRADOR MUNICIPIO DE TECOLUCA   | 59        |
| SANTA ANA           | CHALCHUAPA          | CBI HUELLITAS DE FE                                 | 2° CALLE PONIENTE, AVENIDA CLUB DE LEONES, CASA #4  | 57        |
| CUSCATLAN           | SAN JOSE GUAYABAL   | CBI GUAYABAL 1                                      | 2° AV SUR #15, BARRIO LA VIRGEN SAN JOSE GUAYABAL.  | 55        |
| LA LIBERTAD         | JAYAQUE             | CBI COL MARENCO                                     | 1° CALLE 100 KINDER COL. MARENCO, LOTIFICACION PLAN DE LOS AMORES   | 53        |

