



GUÍA DE PARQUES RECREATIVOS DEL ISTU





Índice

Pág.

Mensaje Ministro de Turismo	1
Historia del Turismo en El Salvador (Creación del ISTU)	2
Parque Balboa, Planes de Renderos San Salvador	6
Parque Puerta del Diablo, Planes de Renderos San Salvador	10
Parque Natural Cerro Verde, Santa Ana	14
Parque Walter Thilo Deininger, La Libertad	18
Parque Acuático Apulo, Ilopango San Salvador	22
Parque Acuático Los Chorros, La Libertad	26
Parque Acuático Toma de Quezaltepeque, La Libertad	30
Parque Acuático Atecozol, Izalco Sonsonate	34
Parque Acuático Sihuatehuacan, Santa Ana	38
Parque Acuático Amapulapa, San Vicente	42
Parque Acuático Laguna de Apastepeque, San Vicente	46
Parque Acuático Costa del Sol, La Paz	50
Parque Acuático Ichanmichen, La Paz	54
Parque Acuático Agua Fría, Chalatenango	58
Parque Acuático Altos del la Cueva, San Miguel	62
Buses Alegres	66

Faro del Parque Acuático Apulo,
ubicado en el municipio de Ilopango

MENSAJE DEL SEÑOR MINISTRO DE TURISMO

Lic. José Napoleón Duarte Durán
Ministro de Turismo de El Salvador.




Queridas familias salvadoreñas:

En nuestra gestión gubernamental tenemos una apuesta ambiciosa que nos conlleva a inyectar el desarrollo y crecimiento de la red de 14 Parques Recreativos, los cuales se han modernizado y mejorado gracias a la nueva visión de la Rama de Turismo, que proyecta reconvertir los Parques en Polos de Desarrollo Turísticos, para ofrecerle al turista nacional e internacional un producto de exportación al mundo, mostrando una combinación entre cultura e historia en lugares emblemáticos y propios de nuestros Pueblos Vivos, como parte de la estrategia transversal de nuestra institución.

Hemos efectuado valiosos esfuerzos para fortalecer los Parques Recreativos como parte fundamental del Turismo Interno del país, que se refleja en el incremento de visitantes del año 2011, donde se obtuvo un crecimiento del 29%. Pero el eje más valioso de los Parques, es sin duda la contribución que el Estado otorga a la sociedad salvadoreña por medio del ISTU, ya que cada año se propician espacios de sano esparcimiento y convivencia social a través de la exoneración de pago a 1,670,559 niños menores de 10 años y adultos mayores de 60, lo que significa que el 45% de la población no canceló su entrada beneficiándose directamente con el acceso gratuito, contribuyendo así a la salud mental y desarrollo pleno de la población.

Los Parques Recreativos representan además, espacios inclusivos e integrales que llevan consigo el mensaje positivo de conectividad entre naturaleza y sana diversión al "Aire Libre", donde los turistas y excursionistas disfrutan de las playas, de los imponentes volcanes, extensos lagos, lagunas de agua volcánica, nacimientos de agua cristalina y sin faltar su gastronomía típica, la cual se puede deleitar en un ambiente de armonía, seguridad y comodidad, ya que una de las características más importantes de los Parques, es que son áreas de extensos bosques, donde se práctica ecoturismo, senderismo, buceo y deportes extremos, contribuyendo de esta forma a crear múltiples destinos turísticos, con enfoques claves y directos en el escenario comercial.

Por lo que la "Guía de los Parques Recreativos del ISTU", se convierte para nuestros turistas locales y extranjeros en un menú de opciones, donde podrán conocer el patrimonio natural de los emblemáticos Parques Recreativos, los cuales también son iconos de los Pueblos Vivos que después de 50 años al servicio del Turismo Social del país, siguen evolucionando y manteniendo su belleza escénica, para ofrecer una oferta turística con estándares de calidad, adheridas a niveles de óptima atención y hospitalidad para que sea un referente de nuestro querido El Salvador.




FUNCIÓN DEL ISTU

El Instituto Salvadoreño de Turismo (ISTU) se creó como una entidad de utilidad pública, con el objetivo de promocionar y estimular sana Recreación familiar. Dicha entidad cuenta con patrimonio propio y autonomía en la administración de sus bienes, operaciones y servicios, lo mismo que en el desempeño de las funciones y actividades que legalmente le correspondan. El ISTU tiene como eje principal de acción, el desarrollo de la *Proyección Social*, como vínculo del mandato del Gobierno Central hacia el *Turismo Social e interno del Estado*.



En su 50 Aniversario, el ISTU ha redefinido su Plan de Trabajo, asumiendo desde el actual Gobierno, el compromiso de reconvertir y valorizar los Parques Recreativos en **Polos de Desarrollo Turísticos**.

El ilustre poeta Don Raúl Contreras, creador, diseñador y fundador de los Parques del ISTU.



HISTORIA DEL TURISMO EN EL SALVADOR

12 de julio de 1924

Creación de la primera Junta de Fomento del Turismo y Propaganda Agrícola, dependiendo del Ministerio de Fomento (Obras Públicas).

14 de agosto de 1930

Establecimiento de la Junta Nacional de Turismo.

En el año de 1939

Se creó en cada departamento del país, una Junta de Ornato de las Carreteras, Balnearios, Paseos y Jardines Públicos.

En el año de 1945

Se crearon las Juntas de Progreso y Turismo.

En el año de 1947

Se le concedió personería jurídica a la Junta Nacional de Turismo, con carácter de utilidad pública y autonomía completa. Inició sus funciones en una oficina en el Ministerio de Relaciones Exteriores, con sede en el Palacio Nacional.

En el año de 1948

Se trasladan sus oficinas a la Calle Rubén Darío #619 San Salvador. Gracias a la visión del señor Raúl Contreras, se inaugura el Parque Balboa como primer Turicentro del país, seguido por Apulo.

13 de diciembre de 1961

Se decreta, sanciona y promulga la Ley de creación del ISTU, como institución autónoma, reportando al Ministerio de Economía, en ese entonces.

En el año de 1996

A partir de este año el Instituto Salvadoreño de Turismo se encarga exclusivamente de la promoción de la Recreación Familiar, a través de su red de Parques Recreativos. Y es ratificado en la última modificación a su ley en el 2005.

En el año de 2004

Nace el Ministerio de Turismo y el ISTU queda adscrito a él.

Reformas a la Ley



El 10 de diciembre de 2005

Fue reformada la Ley, publicada en el D.O N°237 Tomo 369 del 20 de diciembre de 2005.

2 de octubre de 2008

Se reforma la Ley del Instituto Salvadoreño de Turismo, teniendo a su cargo la promoción y estímulo de la recreación Familiar, Social y el Excursionismo, en lo que se refiere a la atracción de visitantes de los 14 Parques Recreativos.

La reforma de la Ley del ISTU, también tiene como principal propósito el fomento del desarrollo industrial y cultural del país, a través del turismo interno, fortaleciendo la Recreación Familiar, lo cual estimula la salud mental y física de los salvadoreños, satisfaciendo de manera integral las necesidades recreativas de la población y sobre todo promoviendo la unión familiar, ya que es la base fundamental en la sociedad.



FILOSOFÍA INSTITUCIONAL ISTU

Misión

Promover y estimular la Recreación Familiar, Social y el Excursionismo a través de su red de Parques Recreativos, brindando un servicio eficiente y de calidad para la recreación y sano esparcimiento de las familias salvadoreñas.

Visión

Ser la Institución líder en la Recreación Familiar, Social y el Excursionismo, a través de la infraestructura de Parques Recreativos que administra, satisfaciendo las necesidades de sus visitantes.

PROYECCIÓN SOCIAL

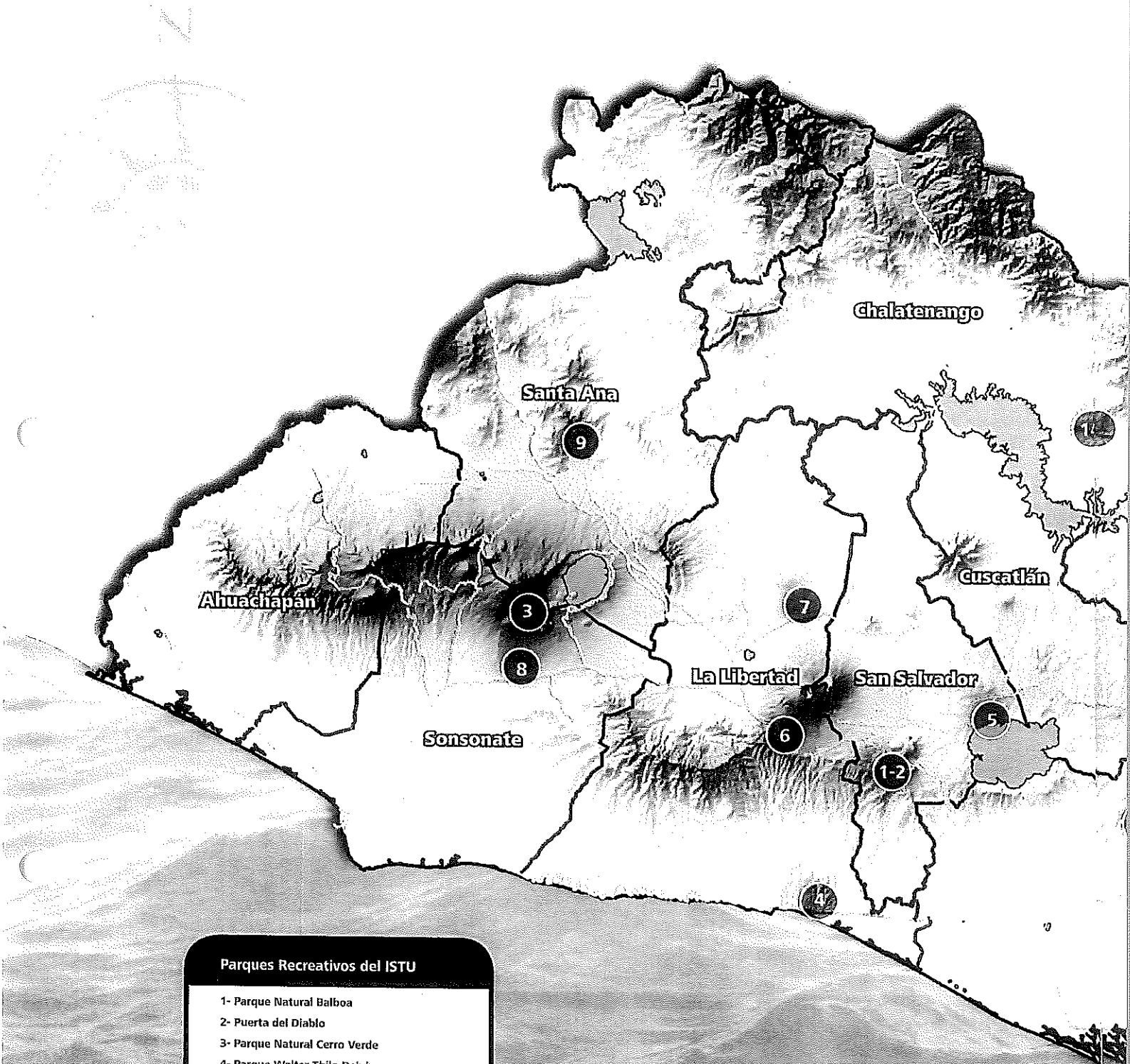
Como parte de su labor social, los niños menores de 10 años y adultos mayores de 60, no cancelan su ingreso a los Parques Recreativos, mientras que para los demás miembros de la familia, el costo de entrada es de U\$1.00 dólar.



SEGURIDAD EN PARQUES

Todos los Parques Recreativos del ISTU, cuentan con la presencia de agentes de la Policía Nacional Civil PNC y POLITUR, así como por elementos de la Fuerza Armada, Grupos de Tarea Conjunta y Antidelincuencial GTC y GTA, los cuales brindan seguridad y tranquilidad a las familias salvadoreñas, ya que realizan rondas continuas en la red de Parques, de igual forma están presentes los Cuerpos de Socorro de la Cruz Roja, Cruz Verde y Cuerpos de Salvamentos destacados en las instalaciones en los Parques Acuáticos, con el objetivo de prever cualquier eventualidad garantizando una estadía tranquila y cómoda a los visitantes nacionales y extranjeros.



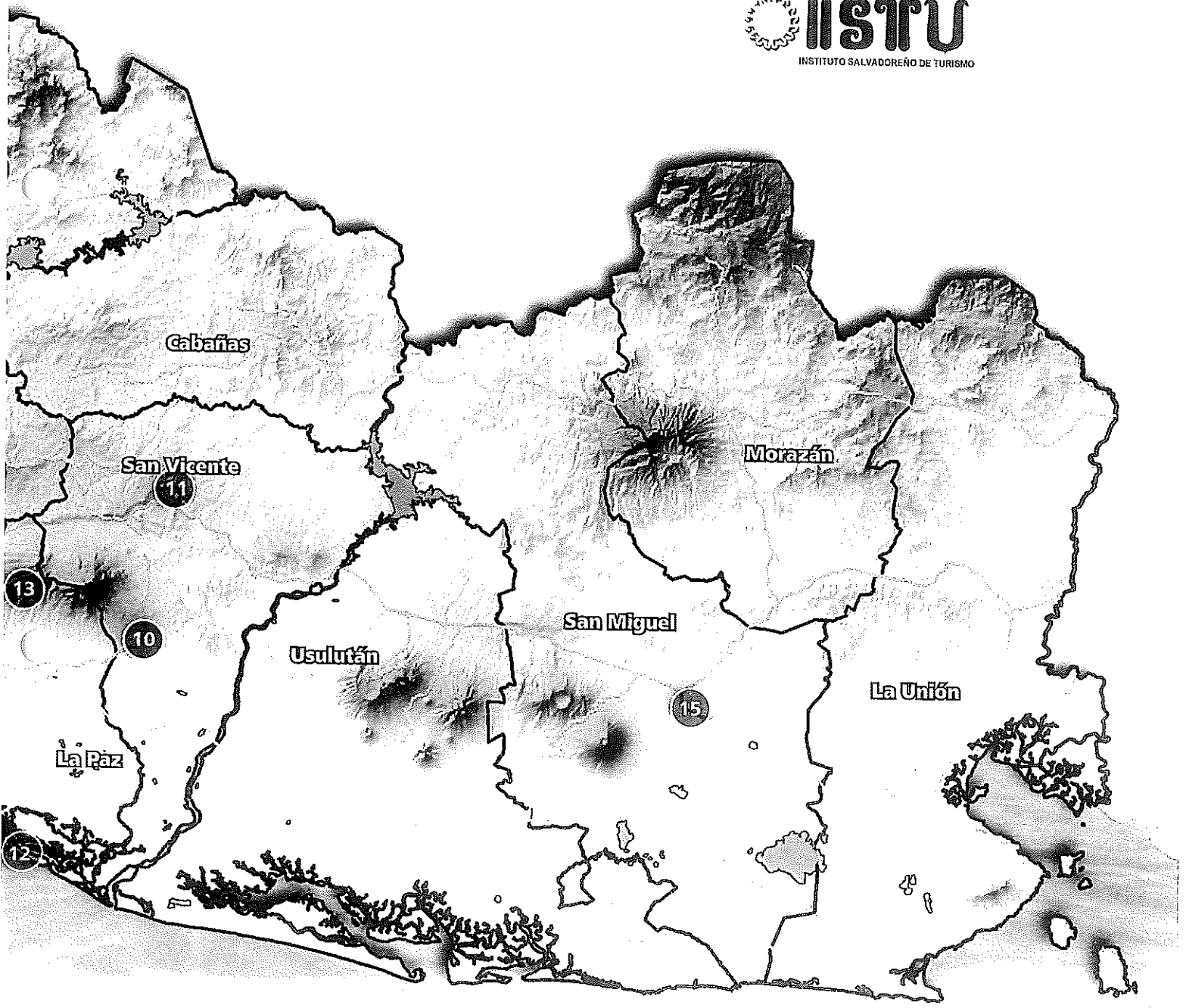


- Parques Recreativos del ISTU**
- 1- Parque Natural Balboa
 - 2- Puerta del Diablo
 - 3- Parque Natural Cerro Verde
 - 4- Parque Walter Thilo Deininger
 - 5- Parque Acuático Apulo
 - 6- Parque Acuático Los Chorros
 - 7- Parque Acuático Toma de Quezaltepeque
 - 8- Parque Acuático Atecozol
 - 9- Parque Acuático Sihuatehuacán
 - 10- Parque Acuático Amapulapa
 - 11- Parque Acuático Laguna de Apastepeque
 - 12- Parque Acuático Costa del Sol
 - 13- Parque Acuático Ichanmíchen
 - 14- Parque Acuático Agua Fría
 - 15- Parque Acuático Altos de la Cueva

Diversión Familiar al aire libre



INSTITUTO SALVADOREÑO DE TURISMO





PARQUE NATURAL BALBOA

Localizado a 12 kilómetros de San Salvador, se encuentra el Parque Balboa, un espacio natural con abundante vegetación disponible a lo largo de sus 40 manzanas de territorio. Se le considera una de las reservas ecológicas más importantes de El Salvador, ya que forma parte de la Cordillera del Bálamo a una altura de 1,070 metros sobre el nivel del mar. Desde su fundación en 1949, goza de un clima fresco, paisajes con formaciones rocosas y áreas boscosas muy típicas del bosque tropical.

Se le bautizó como tal en memoria del descubridor del Océano Pacífico, el español Vasco Núñez de Balboa. Por esta misma razón se construyó un Obelisco que reza "España, Madre de Pueblos" donado por la colonia ibérica, en 1951. Curiosamente, si se toma el tiempo de observar, éste simula ser un reloj solar.

Uno de los mayores atractivos del Parque Balboa, son los monumentos precolombinos entre ellos, el Dios del Fuego, la Diosa de la Lluvia y el Dios del Hechizo, además de contar con otras esculturas como el de los próceres.

Pero si tiene un gusto por los deportes extremos, este Parque cuenta con un área para patinaje, senderos para bicicleta, canchas deportivas, áreas de picnic, glorietas y áreas de descanso en donde se goza de un clima fresco, muy agradable para los visitantes. Usted puede desconectarse de la temperatura cálida de la capital, sin recorrer largas distancias.

La Plaza del Maíz del Parque Balboa, cuenta con toda la comodidad para disfrutar de platillos suculentos de nuestra región, derivados del maíz.





El Obelisco del Parque Balboa fue construido en 1951 como una donación de la Colonia Española.

¿Dónde comer?

El Parque Balboa, tiene a su disposición más de 20 merenderos, en donde se puede encontrar el famoso "Pupusudromo" con diversas opciones de pupusas; así como la Plaza del Maíz, en donde se ofrece una gran variedad de platillos típicos derivados del maíz, a precios cómodos, además de brindar un excelente servicio, orden, aseo del local, atención y cortesía al cliente.

¿Cómo llegar?

Para llegar a Los Planes de Renderos en vehículo, deberá conducir sobre la carretera al Aeropuerto Internacional de Comalapa. Después de pasar por el cementerio "Jardines del Recuerdo" deberá tomar el desvío señalado hacia Los Planes de Renderos a mano derecha. El recorrido es de 15 minutos aproximadamente.

Los buses con destino a los Planes de Renderos son: Ruta 12, 17 bus y microbús. Deberá abordarlas en el Centro de San Salvador, en las inmediaciones del mercado central.

Más información

Entrada para adultos: \$0.50 centavos de dólar
Gratis para niños menores de 10 años y adultos mayores de 60.

Estacionamiento: \$ 1.00 dólar


Horario: lunes a domingo de 8:00 a.m. a 4:00 p.m.
El ingreso de alimentos es permitido para todos los visitantes.

El horario de atención al público se extiende hasta las 10:00 p.m. para el área de comedores.



Gastronomía Típica

El Parque Balboa cuenta con un Pupusodromo que ofrece a los visitantes locales y extranjeros ricos platillos típicos con un sabor inigualable en donde se puede degustar las famosas pupusas de todos los ingredientes y tamaños, en un ambiente de higiene y amabilidad.





PUERTA DEL DIABLO

La popular Puerta del Diablo, es un emblemático sitio turístico en las afueras de la capital. Su característica principal es el clima fresco que impera en las alturas de los tres peñascos que la conforman. Su nombre original es, Cerro El Chulo, que antiguamente era una sola roca. Se dice que después de una fuerte tormenta en 1,772, este terreno se vio modificado por las fuerzas de la naturaleza. Hoy son tres los peñascos que resaltan: Ánimas, Balcón de los Sueños y Peñón de las Vírgenes.

La Puerta del Diablo, se encuentra a un kilómetro al sur del Parque Balboa, en él encontrarás múltiples actividades recreativas, desde juegos mecánicos, servicio de canopy, rappel y senderos que te llevarán hasta el punto más alto de estos peñascos.

Su característica principal es que, desde sus miradores, se goza de una vista panorámica de 360° completamente impresionante donde se aprecia la poblada ciudad de San Salvador, también el Lago de Ilopango, el Cerro de las Pavas de Cojutepeque y el imponente volcán de San Vicente, mejor conocido como "Chichontepec". También descubrirá el pintoresco pueblo de Panchimalco y, al horizonte visualizará las costas del Océano Pacífico, desde una altura de 1,131 metros sobre el nivel del mar.


Históricamente a este lugar se le han aludido muchas leyendas e historias míticas. Entre ellas que su nombre se debe a la curiosa formación de dos grandes rocas salientes del "abismo", que cortan la montaña haciéndole parecer un portón gigantesco que colinda con un bello paisaje al fondo.



Vista Panorámica del Cerro El Chulo, conocido actualmente como Puerta del Diablo. Sus peñas son 3: Ánimas, Balcón de los Sueños y Peñón de las Vírgenes.



En los peñascos de la Puerta del Diablo se realizan prácticas de Rappel todos los fines de semana.



También entre los pobladores se mantiene la creencia que, a lo largo de los años se han intentado hacer obras de construcción en esa zona y, "extrañamente", este sitio tiene una "fuerza impenetrable" que impide que la mano humana le toque, alegando que es el mismo demonio el que imposibilita que sucedan tales cosas, entre otras versiones.

En este popular cerro encontrará los fines de semana una gran variedad de platillos tradicionales y típicos a precios muy cómodos. También, si desea adquirir artesanías y recuerdos del lugar, podrá hacerlo con los amables vendedores que se encuentran en la zona.

Este lugar es custodiado constantemente por la División de Turismo (POLITUR), así que acérquese y goce de las bondades naturales y de seguridad que ofrece este lugar impresionante.

¿Cómo llegar?

La Puerta del Diablo se ubica al sur del Parque Balboa, dentro de Los Planes de Renderos. Si se conduce en vehículo, deberá guiarse por la señalización de la calle. Podrá estacionarse en el parqueo asignado.

La Puerta del Diablo era antiguamente una sola roca, se dice que después de una fuerte tormenta en 1772, este terreno se vio modificado por las fuerzas de la naturaleza.

Los buses que frecuentan en la zona son: Ruta 12 microbús (con destino al Parque de la Familia y los Planes de Renderos). Podrá abordarla en el Centro de San Salvador, en las inmediaciones del mercado central.


Más información

Si desea conocer más información sobre los atractivos de La Puerta del Diablo podrá hacerlo a través del Instituto Salvadoreño de Turismo (ISTU) al Departamento de Información Turística (503) 2222-8000 / 2260-9249 o también visitando la página www.istu.gob.sv y el Facebook.

Se realizan prácticas de canopy desde la Puerta del Diablo todos los fines de semana.



Peñón Las Ánimas.





PARQUE NATURAL CERRO VERDE

Forma parte del Complejo "Los Volcanes", en donde se encuentran los volcanes de: Izalco, Santa Ana y Cerro Verde, formando parte de las áreas identificadas como prioritarias para la conservación del medio ambiente en El Salvador. El Parque Cerro Verde, esta ubicado en el cono volcánico del mismo nombre, situado en el departamento de Santa Ana y Sonsonate.

El Parque natural del Cerro Verde, aunque comúnmente llamado "cerro", trata de un volcán que remonta sus orígenes a más o menos 1.5 millones de años, teniendo su última erupción hace unos 25 mil años. En la actualidad alcanza los 2,030 metros sobre el nivel del mar, su cráter se encuentra cubierto por la abundante vegetación o bosque nebuloso (selva mediana perennifolia.)

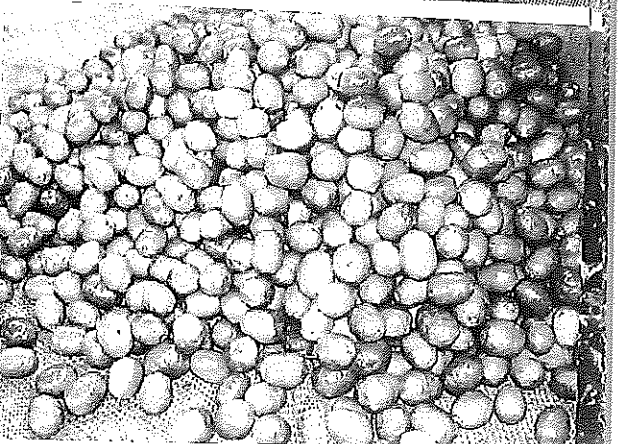


El Parque Cerro Verde tiene un área de 52 manzanas, su vegetación esta clasificada como bosque nebuloso y en él los visitantes pueden encontrar 128 especies diferentes de aves, de las cuales 17 son tipos de

colibríes, por lo que el Parque representa un escenario de diversidad de hábitat natural.

Los árboles de los bosques nebulosos, brindan sustento a una gran variedad de plantas como orquídeas, bromelias, musgos, helechos y cactus, los cuales pertenecen siempre verdes debido a la alta humedad del suelo y del aire, producto de la constante neblina y las frecuentes lluvias.

El Cerro Verde cuenta con un clima templado y es una excelente opción para visitarlo y disfrutar de ese aire puro y refrescante. Su temperatura media anual es de 18° C-15° (diurna) y 9° C-4° (nocturna).

El Parque cuenta con servicio de "Guías Turísticos", los cuales son capacitados por el ISTU en las áreas de educación ambiental, para convertirlos en guardianes del Cerro Verde, ya que ellos contribuyen a preservar sus recursos naturales y enseñan a la población salvadoreña, sobre el adecuado cuidado a la flora y fauna.





VOLCÁN DE IZALCO

Es uno de los más jóvenes del continente americano, se originó en el año de 1770. Por 196 años el volcán erupcionó casi sin cesar, y estas erupciones se veían hasta el océano, ganando el sobrenombre de "Faro del Pacífico". Su última erupción fue en el año de 1966, y desde entonces se ha notado una disminución gradual en actividad. Se sitúa 8 1/2 kilómetros al noreste de la ciudad de Izalco. Su cono perfecto se caracteriza porque carece de vegetación, las laderas de este volcán poseen pendientes de hasta 45 grados, lo que representa un duro reto hasta para los más expertos montañistas.




Las cabañas del Parque Cerro Verde, cuentan con sala de estar, baño privado y seguridad. Para reservaciones llame al 7927-2751. Se permite llevar alimentos y se recomienda llevar ropa de cama.

El Parque cuenta con "Guías Turísticos" que en conjunto con la División de Turismo (POLITUR), son los encargados de acompañar a los turistas nacionales y extranjeros a las caminatas extremas, que se realizan todos los días hacia los Volcanes de Izalco e Ilimatepec (Santa Ana), saliendo a las 11:00 a.m. del Parque, regresando aproximadamente a las 4:00 p.m.

Dentro del Parque también se realizan recorridos por el sendero "Una Ventana a la Naturaleza" el cual muestra la zona de las orquídeas, los volcanes y los miradores de montaña donde se aprecia una vista panorámica del Lago de Coatepeque. Estas caminatas se efectúan en grupos de 15 personas, en donde niños, jóvenes y adultos, disfrutan de las bondades naturales.

¿Cómo llegar?

En vehículo se puede entrar a este Complejo por el sector del Cerro Verde, ubicado a 67 Km. de San Salvador por vía Armenia (CA-8 ó carretera a Sonsonate) o a 77 Km. por vía El Congo (CA-1 ó Carretera Panamericana), rodeando el Lago de Coatepeque.




Caminatas con guías turísticos en volcán de Izalco

Los visitantes también pueden abordar en la Terminal de Occidente en San Salvador, la ruta 201. Bajarse en El Congo y tomar ahí la ruta 248, que conduce directo al Parque.

Más información

Entrada para adultos: \$1.00 dólar
 Gratis para niños menores de 10 años y adultos mayores de 60.
 Estacionamiento: \$1.00 dólar
 Cabañas Sencillas y Dobles: \$35.00 y \$55.00 dólares
 Horario: lunes a domingo de 8:00 a.m. a 4:00 p.m.
 El ingreso de alimentos es permitido para todos los visitantes.


El costo de los "Guías Turísticos" por el recorrido a los volcanes de Izalco e Ilimatepec, es de una contribución voluntaria.



VOLCANI ILMATEPEC

Es el más alto y voluminoso de la cadena costera, cuya cumbre alcanza una altura de 2,365 metros, es el tercer punto más alto del país. Su última erupción fue en 2005. Hace unos 50 mil años el volcán era mucho más alto, pero sufrió una explosión de proporciones catastróficas que llegó hasta el océano, formando lo que hoy es la península de Acajutla.

Visita panorámica desde Mirador del Cerro Verde



PARQUE WALTER THILO DEININGER

A 39 kilómetros de la capital, este hermoso Parque se encuentra en el sector sur de la zona central del país, en el departamento de La Libertad. Si desea combinar un paseo a la montaña y una vista admirable a la costa desde una altura que oscila entre los ocho y 280 metros sobre el nivel del mar, el Deininger es la mejor opción.


Este emblemático lugar es una de las pocas zonas boscosas, con amplia diversidad de fauna, plantas medicinales y árboles en peligro de extinción a lo largo de sus de 1, 047 manzanas (732 hectáreas) de extensión. Este Parque es la zona mejor preservada de un ecosistema de "Bosque Seco" o "Sabana Tropical caliente" en el país.

El Parque Walter Thilo Deininger, es una reserva forestal sumamente importante para El Salvador, ya que se presta para la realización de trabajos de investigación en ramas de la ecología, mediante un centro de interpretación donde se exhiben diferentes especies de flora y fauna procedentes del Parque.

Entre sus servicios se encuentran los recorridos dirigidos por "Guías Especializados", iniciando por el sendero "El Mirador" con una vista panorámica al Océano Pacífico, donde encontrará una espectacular "Cueva del Encanto", que esconde una leyenda de los lugareños. Así mismo se deleitará con el sendero de "Chanseñora" con paisajes exuberantes y vegetación caducifolia.



El parque Deininger cuenta con 1047 manzanas de terreno.



... de la "cueva del Encanto", en
... de

Entre la fauna destacan las taltuzas, los mapaches, los venados, armadillos, serpientes como la masacuata y la coral, así como más de 70 especies de aves y 20 de anfibios. En las inmediaciones de este bosque vislumbrará el Río Amayo, que colinda con la "Posa El Salto" donde podrá refrescarse en sus aguas cristalinas.

Si desea realizar deportes extremos se encuentra a su disposición el sendero "El Coyolar", donde podrá efectuar caminatas, prácticas de rappel guiadas gratuitamente por personal capacitado y bicimontaña con recorridos de dos a tres kilómetros aproximadamente.

El Parque sirve como un centro ecológico de interpretación donde diferentes especies de flora y fauna pueden ser estudiados. Su principal característica es que cuenta con dos clases de bosques, el seco caducifolio y un bosque de galería.

¿Dónde quedarse?

Podrá extender esta aventura coordinando previamente con el ISTU Campamentos en el Parque, en donde podrá disfrutar de fogatas, caminatas nocturnas, música, dinámicas y otras actividades.

Para su tranquilidad y seguridad, puede acompañarse de la División de Turismo (POLITUR), sin ningún costo. Solo tiene que solicitar de forma previa este servicio con el ISTU.

¿Cómo llegar?

Este Parque se sitúa en la orilla de la carretera del Litoral (CA-2), la cual, junto a la carretera que conecta La Libertad-San Salvador y San Salvador-Comalapa, forman la red vial que conduce al Parque desde estos puntos del país.

Ruta de bus: 102 ó 197 que va hacia el Puerto de La Libertad, abordarla frente al Cementerio "Los Ilustres", en San Salvador. Bajarse en el "Faro" y tomar la ruta 187 ó 540, quedarse en la parada llamada "Turismo".



Guías turísticos del Parque
Walter Thilo Deininger.

Prácticas de Rappel
en Parque.


Más información

Entrada para adultos: \$1.00 dólar
Gratis para niños menores de 10 años y
adultos mayores de 60.


Estacionamiento: \$1.00 dólar
Horario: lunes a domingo de 8:00 a.m.
a 4:00 p.m.

El ingreso de alimentos es permitido
para todos los visitantes.

El costo de los "Guías Turísticos" por
el recorrido del Parque, es de una
contribución voluntaria.



Caminatas en Parque Walter Thilo Deiningger.





APULO

Apulo significa en náhuatl: "Lugar que se hunde en el agua". Este sitio se encuentra ubicado en el Cantón Dolores Apulo, jurisdicción de Ilopango en el departamento de San Salvador. En esta zona la flora se clasifica como selva baja caducifolia, ya que los especímenes existentes son típicos de esa formación vegetal.

El Lago de Ilopango es de origen volcánico, su cráter se ubica justamente al fondo del lago. Mide 8 x 11 km y tiene una superficie de 72 km² y una profundidad de 230 metros. Se sitúa a una altitud de 440 metros sobre el nivel del mar, a 16 km de la ciudad de San Salvador, entre los departamentos de San Salvador, Cuscatlán y La Paz. Este lago es el más grande de El Salvador, sus aguas son utilizadas para la abundante pesca de mojarras, guapotes y juilines.



La caldera de Ilopango se formó como resultado de una erupción cataclísmica, produciendo enormes flujos piroclásticos que destruyeron diferentes ciudades mayas. Esta erupción produjo aproximadamente 25 km³ de tefra y tiene un valor de 6 en el índice de explosividad volcánica.

Erupciones posteriores formaron diferentes domos de lava en el lago y en sus riberas. La única erupción histórica ocurrió en 1879-1880 y produjo un domo de lava dentro del lago, formando las "Islas Quemadas".

El Parque fue remodelado en el año 2010, en donde se construyó un Malecón, un Muelle y un Faro, los cuales son sus principales atractivos.



El Parque Acuático Apulo, cuenta con aguas cristalinas y tranquilas, para que los visitantes disfruten con tranquilidad su estadía en el lugar.



El Parque Recreativo brinda además, el servicio de dos piscinas una para niños y otra para adultos, actualmente remodeladas con un tobogán para adultos y un set de toboganes para niños.

El Parque Acuático Apulo, cuenta con un área de 42.8 manzanas, sin embargo sólo se ocupan, 16 áreas. Se cuenta con estacionamiento para cuatrocientos vehículos y áreas de picnic. Un elemento importante que destacar es que este Parque cuenta con seguridad policial, para que los visitantes disfruten con tranquilidad su estadía en el lugar.

¿Cómo llegar?

En la Avenida España, en San Salvador, aborda la ruta 15, que te llevará hasta el Parque Acuático Apulo en el Lago de Ilopango.

Más información

Entrada para adultos: \$1.00 dólar



Gratis para niños menores de 10 años y adultos mayores de 60.

Estacionamiento: \$ 1.00 dólar

Cabañas: \$ 4.00

Horario: lunes a domingo de 8:00 a.m. a 4:00 p.m

El ingreso de alimentos es permitido para todos los visitantes.




Piscina con un tobogán para adultos.



¿Dónde comer?

En el lugar se disfruta de exquisitos platillos, como lo es: La Mojarra deshuesada y las típicas pepescas; además de diferentes mariscos y platillos tradicionales, los cuales son preparados con un alto nivel de calidad. El Parque cuenta con diversos merenderos de comida.



Islas Quemadas.



El Parque Apulo es un excelente atractivo que funciona como un Centro Vocacional Deportivo en el que se aprovechan las características del lago del Ilopango, para la práctica de deportes acuáticos como el buceo.





LOS CHORROS

El Parque Acuático Los Chorros es un ícono turístico de El Salvador, que se ubica a 18 kilómetros al oeste de San Salvador, en el departamento de La Libertad, este lugar posee una serie de piscinas naturales, alimentados por los nacimientos de agua que bajan de las laderas volcánicas a su alrededor, por lo que el nombre de este bello lugar se debe a su condición natural.

Los Chorros fue inaugurado y abierto al público en 1952, gracias a la visión del ilustre poeta salvadoreño Don Raúl Contreras, creador, diseñador y fundador de los Parques Recreativos. Según la historia el terreno perteneció a la familia Soundy, la cual vendió la propiedad al Instituto Salvadoreño de Turismo.

El último deseo de Don Raúl Contreras, fue que sus cenizas fueran depositadas en un nicho labrado en roca, en el Jardín de los Poetas, lugar que el mismo creó en el Parque Los Chorros, como un homenaje a los

poetas Manuel Álvarez Magaña, Rafael Cabrera, Juan J. Cañas y Armando Rodríguez Portillo. En la celebración de su 50 Aniversario el ISTU rindió homenaje al Dr. David Escobar Galindo, grabando su nombre en dicho Jardín, ya que este personaje es uno de los poetas y novelistas más prodigiosos y reconocidos de la literatura salvadoreña.

Es importante destacar que Los Chorros también ha sido un importante escenario para realizar eventos trascendentales como, el 24° Certamen de Belleza Miss Universo el primero que se realizó en Centroamérica, en donde el 19 de julio de 1975, todo el mundo conoció el nombre de El Salvador, con el eslogan "El país de la sonrisa", en ese año se destaca la participación de Carmen Elena Figueroa Rodríguez; quién logró colocarse dentro de las 12 semifinalistas.





Vista panorámica desde el Jardín de los poetas en Parque Acuático Los Chorros.



Piscina para niños




Sendero Flotante

Debido a los terremotos del 2001, el Parque estuvo cerrado por casi 7 años, siendo inaugurado el 13 de marzo del año 2008, con un costo de reconstrucción que ascendió a una inversión de 2.4 millones de dólares, en donde se realizaron diferentes trabajos, especialmente en obras de mitigación, los cuales permiten tener una mayor prevención, ante una situación de desastres naturales.

El Parque cuenta con un área de 12 manzanas de terreno y entre sus principales atracciones se destaca su infraestructura moderna y novedosa, en donde adultos y jóvenes disfrutan de toda la aventura, a través de la implementación de un tobogán con más de 4 metros de altura. Y para el deleite y sana diversión de los niños, se cuenta con la instalación de juegos acuáticos interactivos, los cuales estan ubicados en el centro de la piscina.

Otro aspecto innovador es la creación de un Anfiteatro, en donde se realizan diferentes actos, con enfoque educativo y cultural. También, se cuenta con amplios edificios en el área vestibular, una pasarela peatonal, la construcción de rampas para el acceso de personas con discapacidades. Y para la comodidad de los turistas, el Parque brinda un carril de desaceleración y aceleración.



¿Dónde comer?

En el Parque Los Chorros encontrará ocho merenderos, que ofrecen platillos tradicionales y típicos a precios accesibles.

¿Cómo llegar?

Si se conduce en vehículo y procede de San Salvador, tome la Carretera Panamericana en dirección a Santa Ana o Sonsonate, la cual está debidamente señalizada a lo largo del camino. Al Parque se le conoce como "Calle a Los Chorros".

Los visitantes también pueden abordar en el Parque Bolívar, en San Salvador, la ruta 79 que va hacia Lourdes, Colón. Bajarse a la altura de Los Chorros.

Más información

Entrada para adultos: \$ 1.00 dólar

Gratis para niños menores de 10 años y adultos mayores de 60.

Estacionamiento: \$ 1.00 dólar

Horario: lunes a domingo de 8:00 a.m. a 4:00 p.m.


El ingreso de alimentos es permitido para todos los visitantes.



Nacimientos de agua cristalina



Sendero Flotante






El Parque Acuático Toma de Quezaltepeque, fue entregado por la Alcaldía Municipal en comodato al ISTU el 29 de noviembre de 1975, inaugurándose oficialmente el 21 de julio de 1979, bajo la administración del Lic. Alfredo Méndez Magaña.

El Parque cuenta con tres piscinas de aguas frescas, dos para adultos, en donde se encuentra un moderno tobogán acuático y una piscina para niños, además de un lago artificial para el deleite de diferentes grupos familiares. Además, se brinda el servicio de cabañas familiares contando con cuarenta y ocho; así como áreas de picnic, senderos y jardines. Y para los amantes del deporte al aire libre, el Parque cuenta con canchas de básquetbol y fútbol. Su amplio estacionamiento alberga a más de doscientos cincuenta vehículos.

El Parque Acuático brinda seguridad policial y patrullaje por parte de los elementos de la Fuerza Armada, para brindar tranquilidad a todos los visitantes.

¿Dónde Comer?

El Parque ofrece a los visitantes diversos merenderos para disfrutar de ricos platillos caseros y tradicionales, contando también con otros locales en donde se disfruta de comida rápida, a costos accesibles.



¿Cómo llegar?

Frente al Instituto Nacional de los Deportes de El Salvador (INDES), aborda la ruta de bus 109. Al llegar a Quezaltepeque toma la ruta 71 urbano o mototaxis, que te conducirán directo al Parque.

Más información

Entrada para adultos: \$1.00 dólar


Gratis para niños menores de 10 años y adultos mayores de 60.

Estacionamiento: \$ 1.00 dólar

Cabañas: \$ 4.00

Horario: lunes a domingo de 8:00 a.m. a 4:00 p.m.

El ingreso de alimentos es permitido para todos los visitantes.





PARQUE ACUÁTICO ATECOZOL

Su nombre está basado en las raíces indígenas de origen náhuatl que significa "Cuna del Señor de las Aguas", ya que sus vertederos tienen origen bajo el tescal del volcán de Izalco y que por más de 55 años se ha logrado mantener en la preferencia de los salvadoreños.

Este Parque se encuentra en el municipio de Izalco, a 58 kms al poniente de San Salvador a 600 metros de la ciudad de Izalco y a una altura de 430 metros sobre el nivel del mar. Su área de recreo cubre una extensión de 24 manzanas, el cual está rodeado de exuberante vegetación arbórea, dominada por el Bálsamo; así como el mamey, marañón y amates.

Parte del actual Parque Recreativo pertenece a la municipalidad de Izalco, pero en el año 1951, fue declarado de utilidad pública por lo que se

procedió a la construcción de dicho Parque, siendo inaugurado en el año de 1956.

Atecozol, brinda a los turistas el servicio de dos piscinas naturales para adultos, que incluye un moderno tobogán acuático. Y para los reyes del hogar se cuenta con cinco piscinas, además de treinta y cuatro cabañas, desvestideros y servicios sanitarios, su espacioso estacionamiento alberga aproximadamente trescientos cincuenta vehículos, además el Parque cuenta con áreas de picnic, juegos infantiles, servicios de guardaparque y guardavidas y para los amantes del deporte el lugar posee una cancha de fútbol y de básquetbol.


Vestigio Cultural

Atecozol, es un Parque natural en donde se encuentran diversas esculturas de la mitología



ATONAL

Monumento del Indio Atonal, tallado por el escultor salvadoreño Valerín Estrada.




salvadoreña, obras del escultor nacional Valentín Estrada, entre ellas se pueden mencionar la escultura de la Cuyancúat, ubicada en uno de los estanques del Parque, esta imagen es un animal mitológico que según la historia vivía en la zona, cuya parte superior correspondía a un cerdo de monte y la inferior, a la de una culebra.

Otras esculturas son la imagen del indio Atonal, quién fue el líder indígena, que se enfrentó contra las tropas invasoras de las huestes Españolas, comandadas por Pedro de Alvarado; así como la leyenda de la Pila del Padre, en donde según la historia los indígenas realizaban rituales, todas estas esculturas e historias son con las que cuenta el Parque.


Es importante mencionar que la tranquilidad y el paisaje del Parque Acuático Atecozotl, inspiró al salvadoreño Pancho Lara en la creación de su canción "Los Nísperos", evocando la abundancia de frutos en la localidad.

¿Cómo llegar?

En la Terminal de Occidente, en San Salvador, abordar la ruta 205, la cual viaja a Sonsonate. Bajarse en Izalco y esperar ahí la ruta 53 urbano, que te llevará directo al Parque.



Piscina principal del Parque.



¿Dónde comer?

En el lugar se puede disfrutar de la típica gallina india, conejo, cusuco y pescado; además de platillos tradicionales, siempre con el sabor sonsonateco.

Más información

Entrada para adultos: \$1.00 dólar

Gratis para niños menores de 10 años y adultos mayores de 60.


Estacionamiento: \$1.00 dólar

Cabañas: \$4.00

Horario: lunes a domingo de 8:00 a.m. a 4:00 p.m.

El ingreso de alimentos es permitido para todos los visitantes.

El Restaurante de Atecozol, cuenta con un trazo ojival, que simula una arquitectura precolombina.





PARQUE ACUÁTICO SIHUATEHUACÁN

El nombre indígena con el que se conoce la Ciudad de Santa Ana es el de Sihuatehuacán, que en lengua náhuatl significa "La Ciudad de Las Sacerdotisas" o "La Ciudad de Las Hechiceras", ya que siglos atrás en este lugar se encontraba ubicado el sacerdocio que le rendía culto a la diosa indígena Izquiye, es por esa razón que se le llamó Sihuatehuacán la ciudad de las sacerdotisas.


Con la llegada del obispo español Bernardino Villalpando, se le llamó a la ciudad, Santa Ana, y bajo la cual puso como patrona de la localidad. Desde entonces a Sihuatehuacán se le conoce como Santa Ana, nombre de origen español. Sin embargo el Parque Acuático conservó el nombre indígena.

A una distancia de 65 kilómetros de la capital, el Parque Acuático Sihuatehuacán, brinda a todos los visitantes un clima cálido, a 665 metros sobre el nivel del mar, por lo que sus tres refrescantes piscinas alimentadas con agua de manantial que nacen dentro del Parque, ofrecen la mejor combinación de naturaleza y frescura en sus 9.5 manzanas de extensión.

El Parque fue inaugurado en el año de 1973, sin embargo el ISTU realizó su última remodelación en el año 2009, en donde se efectuaron trabajos de transformación en la piscina olímpica, que anteriormente contaba con 2.30 metros de profundidad y que ahora es utilizada para el deleite y sana diversión de los niños, con una profundidad de 40 centímetros.



Área de juegos interactivos para la sana diversión de los niños.



El Parque Acuático Sihuatehuacán cuenta con un moderno tobogán con 8 metros de altura, en donde jóvenes y adultos disfrutan de la sana diversión.

Para la comodidad y accesibilidad de todos los visitantes, el Parque brinda a los jóvenes y adultos un flamante tobogán de 8 metros de altura y para los reyes del hogar, se cuenta con diferentes juegos acuáticos interactivos.

Este bello lugar ubicado en la Ciudad Morena, cuenta con un amplio y moderno Anfiteatro capacitado para mil personas, en donde se realizan espectáculos de índole cultural y artístico. El Parque brinda a los visitantes modernas cabañas, áreas de picnic, servicios sanitarios para ambos sexos, una zona de estacionamiento para doscientos vehículos, exuberante jardinería, servicios de guardaparque y guardavidas; además de una pista de patinaje, cancha de fútbol y básquetbol, para la práctica de deportes dentro del Parque.

¿Dónde comer?

El Parque Acuático Sihuatehuacán, cuenta con diversos merenderos, en donde sus visitantes disfrutan de diversos platillos típicos y tradicionales con sabor santaneco.

¿Cómo llegar?

En la Terminal de Occidente, en San Salvador, abordar la ruta de bus 201 que conduce hacia Santa Ana. Bajarse a la altura del INSA y abordar ahí la ruta 51 A ó B urbano.

Más Información

Entrada para adultos: \$1.00 dólar
Gratis para niños menores de 10 años y adultos mayores de 60.
Estacionamiento: \$ 1.00 dólar
Cabañas: \$ 4.00
Horario: lunes a domingo de 8:00 a.m. a 4:00 p.m.

El ingreso de alimentos es permitido para todos los visitantes.

Área de picnic para las familias salvadoreñas





Piscina con juegos interactivos para niños.



PARQUE ACUÁTICO AMAPULAPA

A un kilómetro de la ciudad de San Vicente, en el departamento del mismo nombre, y a 58 kilómetros de la ciudad de San Salvador se encuentra ubicado Amapulapa, que tiene una extensión de 33 manzanas de terreno y es considerado un Parque tropical, ya que esta poblado de muchos árboles y una vegetación completamente natural, debido a que se encuentra en suelo de origen volcánico, dominado por ceniza y lava.

El Parque se nutre de muchos nacimientos de agua, que afloran de la infiltración del volcán Chichontepec, en estas fuentes se puede encontrar la estatua del Santo de San Cristóbal que significa "el que carga o portador de Cristo".

Según su historia el Parque Acuático Amapulapa, se formó en el año de 1,774, después de un deslave del

volcán Chichontepec. Por lo que el 12 de agosto de 1958 se inician los trabajos de construcción, estas obras estuvieron a cargo del arquitecto Enrique Aberle, bajo la Presidencia de don Raúl Contreras en la Junta Nacional de Turismo. El ISTU, realizó remodelación de este Parque en el año 2007, transformándolo en un Centro Recreativo moderno y competitivo.

Amapulapa significa: "Río donde se hunden los Amates", la palabra amate, se deriva del náhuatl amat, que es el árbol sagrado de Cuscatlán. Es importante mencionar que la Flora de este Parque, está caracterizada por los Amates, los cuales embellecen el lugar, ya que son hermosos y gigantescos árboles que brindan un espeso follaje, se dice que tienen más de 600 años de edad y miden aproximadamente 26 metros de grosor.



Cascada natural que se encuentra en un suelo de origen volcánico dominado por cenizas y lava.



Amapulapajen nahuatl significa
"Rio donde se hunden los Amates"



El Parque ofrece los servicios de dos piscinas naturales para adultos, con un tobogán y tres piscinas para niños con juegos acuáticos interactivos. Los visitantes pueden disfrutar además con áreas de descanso, servicio de guardaparque, guarda vidas y treinta y seis cabañas familiares; así como desvestideros y áreas de picnic. Para los amantes del deporte se cuenta con cancha de fútbol y de básquetbol, estacionamiento para doscientos vehículos y seguridad por parte de la Policía Nacional Civil.

¿Cómo llegar?

Si se conduce en vehículo particular, puede viajar por la carretera panamericana y atravesar San Vicente y luego conducir sobre la calle que lleva hacia Zacatecoluca, hasta encontrar el desvío. También puede conducirse por la carretera del Litoral, hasta encontrar el desvío hacia San Vicente, pasando por Tecoluca y luego encontrará el desvío al Parque.

Para llegar al Parque puede abordar la ruta 116, en la Terminal de Oriente, en San Salvador. Bajarse en la Terminal de San Vicente y ahí abordar pick ups que van hacia Amapulapa.

Juegos recreativos para niños



¿Dónde comer?

En el Parque Acuático Amapulapa, los visitantes pueden encontrar 12 merenderos completamente remodelados, para disfrutar de deliciosos platillos típicos y tradicionales.

Más Información

Entrada para adultos: \$1.00 dólar

Gratis para niños menores de 10 años y adultos mayores de 60.

Estacionamiento: \$ 1.00 dólar

Cabañas: \$ 4.00

Horario: lunes a domingo de 8:00 a.m. a 4:00 p.m.

El ingreso de alimentos es permitido para todos los visitantes.



Área de merenderos.





PARQUE ACUÁTICO LAGUNA DE APASTEPEQUE

La Laguna de Apastepeque, descansa sobre un cráter de explosión volcánica en la parte nor-central del departamento de San Vicente, en el municipio de Santa Clara, a 64 kilómetros de la ciudad capital. Con una profundidad de 35 metros, este lugar no registra corrientes principales o ríos que desemboquen en la laguna o que sirvan de drenaje; la principal fuente de agua es la lluvia, aunque también es alimentada por agua subterránea.

La cobertura vegetal en las riberas de la laguna, se encuentra tipificada como un bosque húmedo sub-tropical y es considerada como una de las principales zonas de vida de El Salvador, que se extiende desde

la cadena volcánica hasta las planicies costeras. Algunas especies vegetales típicas de esta zona de vida son: la Ceiba, Maquilishuat y Cedro Real, entre otros.

Este exuberante Parque natural brinda un área de 1.5 manzanas de terreno, donde se cuenta con playa y un espejo de agua fresca, de las cuales puede disfrutar en compañía de familiares y amigos. Y para los que buscan admirar el paisajismo y la pasividad de sus aguas, el lugar cuenta con un acogedor malecón y un muelle flotante.

Muelle flotante del Parque Laguna de Apastepeque.





Los visitantes pueden optar por disfrutar un paseo en lancha o refrescarse con un chapuzón en la Laguna, así como en la piscina del Parque, o simplemente relajarse caminando por senderos llenos de vegetación. El Parque ofrece a los visitantes servicio de desvestideros, áreas de picnic, guardaparque y cabañas.

Su nombre en náhuatl significa, "Cerro de las vasijas grandes" o "Cerro de los alabastros". En 1963, se decretó el embellecimiento de los alrededores de la Laguna de Apastepeque, considerándose de utilidad pública, siendo inaugurado en el año de 1979.

Los habitantes del lugar cuentan que la Laguna de Apastepeque, era visitada por una sirena, que según la leyenda, salía todas las noches de luna llena a posarse en su silla de la piedra gemela.

En Restaurante del Parque Acuático Laguna de Apastepeque, ofrece a las familias salvadoreñas la especialidad de la Tilapia frita recién extraída de la Laguna, ya que este lugar posee viveros; además se puede degustar de otros platillos, entre tradicionales y típicos.






Acuicultura en la zona

Uno de los principales atractivos de la Laguna, es el proyecto ejecutado por la Cooperativa "El Pescador", en donde se desarrolla el proceso de producción del cultivo de peces en jaulas, de las especies: Tilapia gris y ocasionalmente la Tilapia roja. Los principales clientes de esta Cooperativa, son los turistas y los habitantes de la zona aledaña.

¿Dónde comer?

El Parque cuenta con un imponente restaurante, en donde los turistas pueden disfrutar de suculentos platillos típicos como lo es, la Tilapia y la Mojarra frita.

Área de descanso.





El Parque cuenta con una área de picnic.

¿Cómo llegar?

La Laguna de Apastepeque, se encuentra a sólo 4 kilómetros del desvío a la Ciudad de San Vicente, sobre la Carretera Panamericana CA-1, que se dirige hacia San Miguel.

En la Terminal de Oriente, en San Salvador, toma la ruta de bus 116 ó 301 que va hacia San Miguel. Bajarse en el desvío de San Vicente y abordar ahí un Pick-Up con destino a Santa Clara o Apastepeque.

Más información

Entrada para adultos: \$ 1.00 dólar

Gratis para niños menores de 10 años y adultos mayores de 60.

Estacionamiento: \$ 1.00 dólar

Cabañas: \$ 4.00

Horario: lunes a domingo de 8:00 a.m. a 4:00 p.m.

El ingreso de alimentos es permitido para todos los visitantes.





PARQUE ACUÁTICO COSTA DEL SOL

El Parque Acuático Costa del Sol, se encuentra ubicado en el Cantón San Antonio de Los Blancos en San Luis La Herradura, Departamento de la Paz, a 65 Kilómetros de la ciudad capital. El nombre Costa del Sol, fue tomado de la zona costera del lugar, como un homenaje al sector.


En los últimos años la playa de la Costa del Sol, se ha modernizado a pasos agigantados, ofreciendo una variada infraestructura hotelera, muy visitada por turistas nacionales y extranjeros, los cuales disfrutan de un paraje inolvidable, que conjuga la belleza del Estero de Jaltepeque con sus manglares y las playas San Marcelino, Los Blancos y la Costa del Sol, catalogadas como las mejores playas en el país, y también las más extensas de El Salvador, con cerca de 15 kilómetros de prolongación.

La primera etapa de este Parque fue inaugurada en 1975, por Don Roberto Poma de grata recordación, entonces Presidente de la Junta Directiva de Turismo, en febrero de 1976, los terrenos fueron donados, para su sana recreación por el señor Antonio Cisa.

Las autoridades del ISTU y el Ministerio de Turismo, realizaron en el año 2011 la inauguración de la 1ª etapa de Remodelación de 60 cabañas y fachada del Parque Costa del Sol, dicho Proyecto remozó la infraestructura debido a que es emblemático para las familias salvadoreñas, así como para los turistas extranjeros.







El Proyecto de remodelación tuvo una inversión de US \$210.000.00, en donde se realizaron trabajos de recuperación de cabañas, así como la remodelación de la fachada del Parque, construcción de rampas para la accesibilidad de personas discapacitadas, mejoramiento de baños sanitarios y duchas, así como la colocación de más de 2,500 metros cuadrados de grama en la zona de playa.



El Parque cuenta con un área de terreno de 20 manzanas y está dividido en dos etapas, la primera frente a la playa Costa del Sol y la segunda con acceso al Estero de Jaltepeque. Ambas etapas, brindan servicio de piscina dos para adultos y dos para niños, además cuenta con ciento treinta y dos cabañas cómodas y modernas para los visitantes; así como desvestideros, servicios sanitarios, zona de estacionamiento, servicios de guarda vidas y guardaparque, cancha de básquetbol y de fútbol, para los que gustan del buen deporte al aire libre.



¿Dónde comer?

El Parque Costa del Sol, cuenta con zona de Rancho donde se puede disfrutar de sabrosos platillos de comida con toda higiene y delicioso sabor costero, como lo es, el pescado, mariscada, cócteles de concha y camarón, ceviche, entre otros.

¿Cómo llegar?

De San Salvador, dirijase por la carretera CA-2 que conduce hacia el oriente. En el kilómetro 43 hallará el desvío que le lleva hacia la Costa del Sol. Gire a la derecha y a 15 minutos hallará el desvío señalizado que lo lleva a esta playa.

Abordar en la Terminal del Sur la ruta de bus 495, que te llevará directo a la Costa del Sol.

Más información

Entrada para adultos: \$1.00 dólar

Gratis para niños menores de 10 años y adultos mayores de 60.

Estacionamiento: \$ 1.00 dólar

Cabañas: \$ 4.00

Horario: lunes a domingo de 8:00 a.m. a 4:00 p.m.

El ingreso de alimentos es permitido para todos los visitantes.



PARQUE ACUÁTICO ICHANMICHEN

Este paradisíaco lugar fue donado al Estado, durante el período de don Raúl Contreras al frente de la Junta Nacional de Turismo, por los señores Antonio Avendaño Osorio y Antonio Domínguez, propietarios de las haciendas en donde estaba ubicado.


Ichanmichen, está situado a 4.8 kilómetros de la ciudad de Zacatecoluca, cabecera del departamento de La Paz, su nombre en náhuatl significa "Morada de los Pececitos" o "La Cueva de los Pececitos", cuenta con un área de 43 manzanas de terreno, en donde su mayor atractivo son sus estanques y piscinas de nacimientos naturales, proveídos por los ríos Sapuyo, Jalteva, Suchimalaco, Ichanmichen y Cantarrana.

El Parque Ichanmichen, consta de las etapas de piscina popular y familiar, además cuenta con un tobogán de 6 metros de altura para la diversión de jóvenes y adultos. Se brinda el servicio de 33 cabañas familiares, juegos

interactivos para niños, área de estacionamiento con una capacidad aproximada de 400 vehículos, servicios de guarda vidas y guardaparque.

Este Parque fue inaugurado en el año de 1956. Su última remodelación se realizó en el 2011, con una inversión que ascendió a US \$542,540.37, beneficiando con esta iniciativa a los comerciantes del Parque, así como a los turistas que disfrutan de este lugar.

Los trabajos de mejoramiento se enfocaron en la fachada, acceso principal, tapias y portones arquitectónicos para brindar seguridad a los visitantes, así como el mejoramiento de piscina familiar y sus alrededores, la construcción de una plaza típica para la recreación y sano esparcimiento familiar, ornamentado con abundante jardinería, reparación y recuperación de servicios sanitarios de la zona familiar y popular.





Monumento Mitológico del Cipitío

El ISTU incorporó en la remodelación del Parque, la normativa de accesibilidad para personas con discapacidad, a través de la construcción de rampas para la circulación de personas en sillas de ruedas y la construcción de servicios sanitarios accesibles. Lo que está permitiendo el sano recreo para las personas con discapacidad.

Desde el año 2011, el ISTU realiza en el Parque el Festival del Mango, el cual tienen como finalidad incentivar al sector comercio y agrícola a generar mayores fuentes de empleos temporales, activando y fortaleciendo la economía familiar de la cadena productora y comercializadora de la zona, ayudando además a potencializar la identidad de los Pueblos Vivos, como parte de la estrategia transversal que impulsa el Ministerio de Turismo en el país.

Vestigio Cultural

En el Parque se puede encontrar esculturas que corresponden a la mitología salvadoreña, la Siguanaba, el Cipitío y la Sirena. Ambas representaciones son personajes míticos, que recreó la imaginación de muchas generaciones ancestrales.

¿Dónde comer?

El Parque brinda el servicio de merenderos, donde se puede disfrutar de sabrosos platillos marinos y tradicionales, así como venta de alimentos típicos.

¿Cómo llegar?

En la Terminal del Sur, en San Salvador, toma la ruta 133 que conduce hacia Zacatecoluca. Bajarse en la Terminal de la Ciudad y abordar la ruta 92 urbano.

Más información

Entrada para adultos: \$1.00 dólar

Gratis para niños menores de 10 años y adultos mayores de 60.

Estacionamiento: \$ 1.00 dólar

Cabañas: \$ 4.00

Horario: lunes a domingo de 8:00 a.m. a 4:00 p.m.


El ingreso de alimentos es permitido para todos los visitantes.



FESTIVAL DEL MANGO

En el Parque de Ichamichen, se encuentran ubicadas alrededor de 80 fincas que poseen plantaciones de mango hasta con 60 y 80 años, subsistiendo de la producción y comercialización de esta fruta alrededor de 600 familias, por lo que el Festival del Mango, fomenta el desarrollo del Turismo Comunitario Rural y la Fruticultura.

Los turistas pueden disfrutar de más de 50 variedades de la fruta del mango, provenientes de injertos entre ellos: jade, panadés, pollo, oro, manifa, de azucarón, de clase, plátano, ciruela, manzano, coco, cuma, ciruela, limón, rosa, piña, indio, de leche, de alcanfor, mechudo o chilamate, entre otros.





PARQUE ACUÁTICO AGUA FRÍA

Este Parque Acuático Agua Fría, fue inaugurado en marzo de 1977 y su nombre proviene del río con el mismo nombre, el cual atraviesa la propiedad del ISTU y abastece además las piscinas del Parque.

Agua Fría, posee un área de 42 manzanas de terreno, en donde sólo están desarrolladas 3. El Parque se encuentra ubicado al norte de la ciudad de Chalatenango, en el barrio El Calvario, a una altura de 450 metros sobre el nivel del mar.

Su vegetación, tranquilidad, aire puro y contacto con la naturaleza son las principales cualidades que los turistas pueden encontrar y disfrutar, en este oasis chalateco, ya que el Parque consta de una área de tres piscina para

adultos y niños, en donde se ha construido una isla que contiene un hongo acuático, tobogán, y deslizaderos; además, se brinda el servicio de estacionamiento, desvestideros, servicios sanitarios, glorietas, cancha de fútbol y salón de usos múltiples en donde se pueden realizar eventos sociales o reuniones familiares.




Con previa coordinación con el ISTU, los turistas nacionales y extranjeros tienen la opción de disfrutar de una caminata de un aproximado de cinco manzanas de terreno, en donde se puede apreciar áreas boscosas de especies nativas (morrales y chaparrales). Pero además, se desarrolla un bosque de teca, sitio ideal para la comodidad de las familias, en donde también se puede disfrutar de las frescas aguas en la "Posa Fría".



Área de juegos para niños



Aguas purísimas del río "Hoz y Maza"



¿Dónde comer?

También hay diferentes lugares para consentir el paladar y deleitarse con exquisitos platillos de comida. Puedes degustar y visitar el restaurante del Parque, disfrutar de una rica gallina india asada; pero si lo que buscas es probar un plato de carne, puedes ordenar ricos bistecs, carne encebollada, entre otras opciones.

¿Cómo llegar?

En la terminal de Oriente, en San Salvador, abordar la ruta 125 que va hacia Chalatenango. Cuando llegues ahí, puedes tomar mototaxis que te llevarán directo al Parque.

Más información

Entrada para adultos: \$1.00 dólar



Gratis para niños menores de 10 años y adultos mayores de 60.

Estacionamiento: \$ 1.00 dólar

Horario: lunes a domingo de 8:00 a.m. a 4:00 p.m

El ingreso de alimentos es permitido para todos los visitantes.

El "Chicle Chalateco", es famoso y propio de la ciudad de Chalatenango, el cual consiste en las semillas de ayote o pepitorias mezcladas con cacahuete.






PARQUE ACUÁTICO ALTOS DE LA CUEVA

Este Parque está localizado en los márgenes del Río Grande del departamento de San Miguel, a una distancia de 142 kilómetros al oriente de la ciudad capital, posee un clima cálido de 103 metros sobre el nivel del mar.

En el año de 1957, por decreto legislativo fue declarado de utilidad pública para la construcción de un Parque nacional, facultando el Poder Ejecutivo para la adquisición de dicho terreno, el cual fue inaugurado el 29 de julio de 1979.


Altos de la Cueva, cuenta con una extensión de 27 manzanas, de las cuales 20 son de bosque natural, en donde se pueden realizar caminatas interpretativas, para admirar preciosas zonas verde y jardines, así como una variada fauna donde se pueden encontrar: conejos, ardillas, garrobos, pericos, gavilanes y mapaches entre muchos otros.







En lo que respecta a la flora, el Parque cuenta con árboles característicos del lugar como lo son: níspero, caulote, ceiba, conacaste, mango, tigüillote, carrito, cedro, entre otros. Es importante destacar que el bosque con el que cuenta el Parque, favorece a conservar activo los nacimientos de agua que mantienen húmedo todo el sector, en donde crecen las plantas como el "ginger" y "chacarita", que necesitan considerable cantidad de agua.



Sus atractivos principales son un tobogán acuático instalado en el lago artificial, tres piscinas para niños y adultos, así como desvestideros y servicios sanitarios, áreas de recreación infantil con diversidad de juegos para niños; se cuenta también con diez cabañas familiares y para los que gustan del deporte al aire libre, se cuenta con canchas de basquetbol, voleibol y fútbol.

¿Dónde comer?

El Parque cuenta con diferentes merenderos típicos, en donde se puede degustar de exquisitos platillos, con un toque y gusto migueleño.

El parque cuenta con cabañas para la comodidad de la familia.



¿Cómo llegar?

Los turistas deben de abordar en la Terminal de Oriente, en San Salvador la ruta de bus 301, que te llevará hacia San Miguel. Bajarse a la altura de Iglesia San Francisco y tomar ahí la ruta 94 urbano, con destino al Parque Altos de la Cueva.

Más información

Entrada para adultos: \$ 1.00 dólar

Gratis para niños menores de 10 años y adultos mayores de 60.



Estacionamiento: \$ 1.00 dólar

Cabañas: \$ 4.00


Horario: lunes a domingo de 8:00 a.m. a 4:00 p.m.

El ingreso de alimentos es permitido para todos los visitantes.

El garrobo es un reptil característico de la zona de oriente del país, principalmente en la ciudad Morena de San Miguel. Este animal habita en árboles, rocas y cuevas. Los garrobos habitan en el área de bosque del Parque Acuático Altos de la Cueva, los cuales son admirados por los visitantes.



BUSES ALEGRES ISTU



El programa de "Buses Alegres", inició en enero de 1984 junto a otro proyecto denominado "Caminatas Turísticas", ambos nacieron con el objetivo de promover la sana recreación familiar en el país. En ese entonces los programas estaban a cargo del Departamento de Turismo Interno del ISTU, con la campaña de promoción "SAL SI PUEDES", bajo el lema "El que Camina no Contamina".

Las excursiones, visitaban diferentes lugares turísticos, pero principalmente aprovechaban las celebraciones de las Fiestas Patronales de los pueblos; así como la promoción de campamentos, como parte de los atractivos del programa. Sin embargo no fue hasta enero de 1987, donde el ISTU

hizo oficial el programa de Buses Alegres y las Caminatas Turísticas, tomando como punto de operaciones el Parque Libertad, aunque en la actualidad los Buses Alegres, tienen su centro de operaciones en la Plaza General Gerardo Barrios, frente a la Catedral Metropolitana.


Este sistema de transporte, es un servicio integral que es coordinado por el ISTU y diversos empresarios del gremio de transportistas que forman parte del programa, el cual tiene como finalidad facilitar a las familias salvadoreñas que no cuentan con transporte propio o desean movilizarse utilizando este servicio, el traslado a los Parques Recreativos y otros sitios turísticos del país.


El servicio de Buses Alegres, cuenta con un grupo de jóvenes de "Guías Turísticos" de la carrera de Hostelería y Turismo del Instituto Nacional Francisco Menéndez, quienes son capacitados por el ISTU, para brindar una atención adecuada al turista, así como para ofrecer información turística, desarrollando jornadas interactivas con las personas que se conducen en dichas unidades.

La programación de Buses Alegres se realiza de forma mensual, con diferentes destinos turísticos que incluyen los Parques Recreativos Acuáticos y Naturales del ISTU, así como la Ruta Suchitoto - Apulo y Ruta de las Flores entre otros. Los precios son accesibles y oscilan desde los \$4.00 a \$6.00 dólares, dependiendo de la distancia de cada destino. El horario de servicio es de 6:30 a.m., todos los días domingo o feriados, saliendo de la Plaza Gerardo Barrios frente a Catedral.

Más información:

Si desea conocer más información sobre los todos los atractivos y actividades que ofrece la red de 14 Parques Recreativos, puedes hacerlo a través del Instituto Salvadoreño de Turismo (ISTU), con Información Turística al (503) 2222-8000 ó al (503) 2260-9249. Puedes visitar nuestras nuevas instalaciones ubicada en la 41 avenida norte y Alameda Roosevelt #115, San Salvador. Búscanos en la página www.istu.gob.sv y el Facebook.





Créditos

Agradecimientos

Al Licenciado José Napoleón Duarte Durán, Ministro de Turismo de El Salvador y a la Licenciada Rita Cartagena, Gerente Territorial de la Corporación Salvadoreña de Turismo CORSATUR, por haber canalizado dicho instrumento de divulgación, para fortalecer los Polos de Desarrollo Turístico Social.

Autor del Documento: Comunicaciones ISTU.

Coordinación, redacción, edición y fotografías:

Lídda. Glenda de Crespín, Encargada de Comunicaciones ISTU.

Diciembre /2011

