

ÁREA NATURAL PROTEGIDA EL IMPOSIBLE



MARN

Ministerio de Medio Ambiente
y Recursos Naturales



HISTORIA

Es probable que la Región de Influencia de El Imposible haya sido ocupada por cazadores-recolectores hace más de 15,000 años, la primera evidencia data del año 1500 a.C., del asentamiento agrícola El Carmen, situado junto al Río Ahuachapío y considerado el más antiguo de El Salvador.

La región, así como vastas otras áreas del país, estuvieron ocupadas por población Maya, con influencia Olmeca, aproximadamente del 500 a.C. al 200 d.C. (Período Preclásico Tardío). La erupción del volcán Ilopango (250 d.C.) obligó a los entonces pobladores a emigrar. Después de unos tres siglos, la región fue recolonizada hacia el 550 d.C. (Período Clásico); al sur por el grupo de los Cotzumalhuapa, y al norte por una nueva dispersión de origen Maya, proveniente de los grandes núcleos existentes en Guatemala y Honduras. La “frontera” entre estas dos culturas probablemente eran las tierras que corresponden hoy día a El Imposible. Durante este período se desarrollaron los grandes centros ceremoniales como Cara Sucia (Cotzumalhuapa), San Andrés y Tazumal (Mayas), que alcanzaron su apogeo en el Período Clásico Tardío (600-900 d.C.).

CLIMA

Las estaciones climatológicas ubicadas dentro de los límites definidos para el área sólo registran datos de la lluvia, por lo que los parámetros de temperatura, humedad relativa, nubosidad / radiación solar y viento son frecuentes.



SERVICIOS

Entre los servicios que se ofrecen a los visitantes dentro del Parque son:

- Senderos interpretativos
- Miradores
- Áreas de acampar
- Observación de flora y fauna

FLORA


NOMBRE COMÚN	NOMBRE CIENTÍFICO
Árbol de siete camisas	<i>Guapira witsbergeri</i> Lundell
Órgano	<i>Stenocereus aragonii</i> (F.A.C. Weber) Buxb
Guaco, guaco de tierra	<i>Aristolochia salvadorensis</i> Standl
Granadilla	<i>Passiflora salvadorensis</i> Donn. Sm.
Mejoranilla	<i>Ageratum salvanaturae</i> Smalla & N. Kilian
Melocotón de montaña	<i>Carica cauliflora</i> Jacq



FAUNA



Tepezcuintle



Cuzuco



Tigrillo



Mazacuata

A photograph of a dirt path in a forest, with several large logs laid across the path to create steps. The path is surrounded by dense green foliage and trees. The path leads uphill through the forest.

GUÍA DE SENDEROS

EL ANP cuenta con diferentes senderos de los cuales el visitante puede realizar en la visita. Los senderos son:

- Miradores el mulo y madre cacao, 1.5 km (Aprox. 2 horas)
- Rio Guayapa – Los enganches, 3 ½ km (Aprox. 3 horas)
- Piedra sellada, 4 km (Aprox. 3 horas y 45 minutos)
- Cerro León, 9 km (Aprox. 4 a 5 horas)

PRECIOS

Visitante	Precio (US\$)
Nacional	3.00
Extranjero	6.00
Estudiantes con carnet	1.00
Estudiantes de centros escolares estatales con carnet	0.50

Las edades de 0 a 12 años y las personas mayores a 60 años no pagan

PRECIOS

Vehículo	Precio (US\$)
Liviano	1.00
Pesado	2.00

COMO LLEGAR

Ubicado en el departamento de Ahuachapán, el acceso es a través de carretera pavimentada (CA-12) que conduce de Sonsonate hacia la frontera La Hachadura. En el kilómetro 106, inmediatamente después del puente Ahuachapío.








¿Por qué es importante cuidar los árboles?

- Liberan vapor de agua que refresca el aire y lo humedece.
- Retiene el polvo que esta en el aire.
- Protege el suelo y evita la erosión y desgaste.
- En grandes masas, funcionan como amortiguadores de el ruido.
- Funcionan como pequeños ecosistemas en donde los animales e insectos habitan.

¿VIAJES ECOLOGICOS?

- No compres animales exóticos
- Evita productos desechables, la mayoría de ellos contamina el Medio Ambiente.
- Si prendes fogatas, apágalas bien.
- Evita contaminar con el ruido (música a alto volumen)
- La basura llévatela, el medio ambiente es limpio.
- Antes de tirar algo en la basura, piensa si puede reutilizarse.

Y sobre todo... Cuida el Medio Ambiente mientras te diviertes y descansas.



Toma en cuenta...



Piensa en las actividades que vas realizar, ¿caminar mucho?, ¿correr?, ¿nadar?, etc. Dependiendo de ello escoge el zapato y la veztimenta mas adecuado para ti. Puedes optar por: Tenis, Zapatillas, Sandalias, Botas, camisas formales o casuales, etc.


Lleva contigo un sueter, ya que no se sabe en las circunstancias que pueda cambiar el clima. ¡Mejor prevenir!



Lleva contigo Kits de limpieza, como: Gel anti bacterial, toallitas humedas, Papel higienico, etc.

Artículos indispensables para viajar

Lapices y libretas



Mochila



Lentes oscuros y gorras



Cámara Fotográfica



Identificación



Botella con agua

