

## Ministerio de Medio Ambiente y Recursos Naturales

## Ficha de denuncia

Código **1726-2019**

Fecha de incidente	28/08/2019	Fecha de ingreso	28/08/2019
Tipo de denuncia	Construcción y actividades en zonas frágiles	Usuario ingreso	
Descripción	Se denuncia que el señor [REDACTED] ha expresado ser propietario de un terreno dentro del Área Natural Protegida Chinmico, quien ha presentado una escritura que lo ratifica; quien a su vez ha solicitado al Juzgado Primero de Paz de Quezaltepeque desalojen personas que por años han vivido en el lugar y están contempladas en el plan de manejo de la ANP, se solicita abordar la situación dado que el ANP Chanmico es un bien público administrado por el MARN y no puede ser declarado terreno propiedad privada, dicho juzgado no conoce que esta es un área protegida pública.		
Dirección	Cantón Primavera, Caserío Milagro de la Roca, lote número [REDACTED] San Juan Opico, La Libertad.		
Municipio	San Juan Opico, La Libertad		
Coordenadas	Latitud: - Longitud:		
Documentos	<i>Solicitud de apoyo en Chanmico1;Decretochanmico1;Diariooficialchanmico1;Ingreso denuncia1;Venta con escritura de ANP1;Notificación denunciantes 1726-20191</i>		

## Preguntas realizadas

Categoría	Pregunta	Respuesta
	¿La zona del hecho es Rural o Urbana?	rural
	¿Sabe usted si la situación continua actualmente?	si, incluso en Juzgado 1ro de Paz
	¿Ha sido reportada a otra institución?	no

## Involucrados

Denunciantes

Documento	Nombre	Correo Electrónico	Teléfono
	[REDACTED]		[REDACTED]
	[REDACTED]		[REDACTED]

Victimas

No se ha especificado ninguna victima

Denunciados

No se ha especificado ningún imputado

Ministerio de Medio Ambiente y Recursos Naturales  
Ficha de denuncia

Código **1725-2019**

Fecha de incidente	28/08/2019	Fecha de ingreso	28/08/2019
Tipo de denuncia	Manejo inadecuado de desechos sólidos	Usuario ingreso	Manuel Tobar
Descripción	En la calle que lleva a San José Guayabal, en el municipio de San Martín, se reporta la generación de una basurero de grandes proporciones, generando contaminación en el lugar.		
Dirección	Kilómetro 1 de carretera a San José Guayabal ( 13°44'52.04"N 89° 4'50.94"O)		
Municipio	San Martín, San Salvador		
Coordenadas	Latitud: - Longitud:		
Documentos	1725-2019-Carátula1		

**Preguntas realizadas**

No se ha especificado ninguna pregunta

**Involucrados**

**Denunciantes**

Documento	Nombre	Correo Electrónico	Teléfono
	Alcaldía San José Guayabal		

**Victimas**

No se ha especificado ninguna victima

**Denunciados**

No se ha especificado ningún imputado

**Ministerio de Medio Ambiente y Recursos Naturales**  
**Ficha de denuncia**

Código **1724-2019**

**Fecha de incidente** 28/08/2019 **Fecha de ingreso** 28/08/2019

**Tipo de denuncia** Manejo inadecuado de desechos sólidos **Usuario ingreso** Manuel Tobar

**Descripción** Se denuncia que en el municipio de Santiago de María, Usulután, la alcaldía ha utilizado un predio como plana de transferencia de desechos, generando malos olores, lixiviados y vectores. en el lugar ingresan entre 3 y 4 camiones por día y los desechos se acumulan.

**Dirección** Barrio San Antonio, a un costado de la calle 15 de septiembre y 2 calle oriente, enfrente de pollo campero

**Municipio** Santiago de María, Usulután

**Coordenadas** Latitud: - Longitud:


**Documentos** *Ingreso de denuncia 1724-20191;CIC\_No.\_4516-2019\_ENTREGADO\_DCI\_REF.\_110-2019-MC-R21;Informe técnico 1724-20191;Notificación recibida Alcaldía 1724-20191*

**Preguntas realizadas**

Categoría	Pregunta	Respuesta
	¿La zona del hecho es Rural o Urbana?	Urbana
	¿Sabe usted si la situación continua actualmente?	Sí
	¿Ha sido reportada a otra institución?	Sí
	¿Es la primera vez que denuncia este hecho?	No
	¿Tiempo de estar los desechos en el sitio?	Años
	¿Tipo de desechos que se observan?	Basura, plástico, animales muertos
	¿Está en bolsas, en barriles, directamente en el suelo, otros?	Barriles
	¿En el sitio hay sistema de recolección de desechos?	Sí

**Involucrados**

**Denunciantes**

Documento	Nombre	Correo Electrónico	Teléfono
	Anónimo		

**Victimas**

No se ha especificado ninguna víctima

**Denunciados**

No se ha especificado ningún imputado

## Ministerio de Medio Ambiente y Recursos Naturales

## Ficha de denuncia

Código **1723-2019**

Fecha de incidente	28/08/2019	Fecha de ingreso	28/08/2019
Tipo de denuncia	Construcción y actividades en zonas frágiles	Usuario ingreso	Manuel Tobar
Descripción	Actividades de terracería para la construcción de turicentro acuático sin los permisos correspondientes en el municipio de la Libertad.		
Dirección	Desvío a Playa San Diego		
Municipio	La Libertad, La Libertad		
Coordenadas	Latitud: - Longitud:		
Documentos	Notificación-1185-2019-recibido-Alcaldia1;Notificación-1186-2019-recibido-UCSF1;1723-2019-Carátula1		

**Preguntas realizadas**

No se ha especificado ninguna pregunta

**Involucrados****Denunciantes**

Documento	Nombre	Correo Electrónico	Teléfono
	Anónimo		

**Victimas**

No se ha especificado ninguna victima

**Denunciados**

No se ha especificado ningún imputado

**Denuncias**

Datos Generales	Ubicación	Involucrados	Seguimiento	Plazos
Denuncia	1722-2019			
Tipo de Ingreso	Construcción y actividades en zonas frágiles			
Infracción	Zona costero marina (manglares, arrecifes, playas, esteros, islas, bocanás)			
Exp. Antiguo				
Fecha de Ingreso	28/08/2019			
Ultima Actividad	Cierre de caso sin recomendaciones			
Exp. ante otras instancias				
Dependencia				
Responsable				
Ofinca				
Responsable				
Descripción	Construcción de gasolinera sin los permisos correspondientes, en el municipio de La Libertad, playa el Cocal.			
Observación				

Técnicos			
Código	Técnico	Cargo	Identificación
	Cecilia Peña		

## Denuncias

Datos Generales	Ubicación	Involucrados	Seguimiento	Plazos
Denuncia	1721-2019			
Tipo de Ingreso	Construcción y actividades en zonas frágiles			
Infracción	Áreas sensibles a deslizamientos			
Exp. Antiguo				
Fecha de Ingreso	28/08/2019			
Última Actividad	Cumplimiento de recomendaciones verificado			
Exp. ante otras instancias				
Dependencia				
Responsable				
Oficina				
Responsable				
Descripción	En el municipio de Talique, se reportó la construcción en la Cordillera del Balsamino sin los permisos de las instituciones			
Observación:				

Técnicos			
Código	Técnico	Cargo	Identificación
	Cecilia Peña		

Ministerio de Medio Ambiente y Recursos Naturales  
Ficha de denuncia

		<b>Código</b>	<b>1720-2019</b>
<b>Fecha de incidente</b>	27/08/2019	<b>Fecha de ingreso</b>	27/08/2019
<b>Tipo de denuncia</b>	Emisiones atmosféricas	<b>Usuario ingreso</b>	Manuel Tobar
<b>Descripción</b>	Empresa ubicada en sector de Santiago Texacuangos, genera contaminación por particulados por actividades de pintura y trabajo con metal; asimismo hay vibraciones y ruido por el manejo de materiales y equipos pesados.		
<b>Dirección</b>	Carretera panorámica hacia Santiago Texacuangos. (200 metros después del desvío) ( 13°38'13.52"N 89° 7'21.06"O)		
<b>Municipio</b>	Santiago Texacuangos, San Salvador		
<b>Coordenadas</b>	Latitud: - Longitud:		
<b>Documentos</b>	<i>Notificación Construmet 1720-20191;Notificación alcaldía 1720-20191;Notificación a quien corresponda 1720-20191;Notificación 1179-2019-recibido-alcaldia1</i>		

**Preguntas realizadas**

No se ha especificado ninguna pregunta

**Involucrados****Denunciantes**

Documento	Nombre	Correo Electrónico	Teléfono
	Confidencial		

**Victimas**

No se ha especificado ninguna victima

**Denunciados**

No se ha especificado ningún imputado

**Denuncias**

Datos Generales      Ubicación      Involucrados      Seguimiento      Plazos

Denuncia      1719-2019

Tipo de Ingreso      Tala

Infracción:      Mangie y áreas protegidas

Exp. Antiguo

Fecha de Ingreso      27/08/2019

Ultima Actividad      Cerreocasosinre comendaciones

Exp. ante otras instancias

Dependencia

Responsable

Oficina

Responsable

Descripción      Ser reportado en el manglar de Isla Zamorita de Jucuarán, Usulután, se están realizando actividades de tala

Observación

Técnicos			
Código	Técnico	Cargo	Identificación
	[REDACTED]		



## Denuncias

Datos Generales	Ubicación	Involucrados	Seguimiento	Pazos
Denuncia	1716-2019			
Tipo de Ingreso				
Infracción				
Exp. Antiguo				
Fecha de Ingreso	27/08/2019			
Última Actividad	Cierre de caso improcedente			
Exp. ante otras instancias				
Dependencia				
Responsable				
Oficina				
Responsable				
Descripción	Realizan construcción de viviendas, que colindan al área natural Parque Ecológico, San Lorenzo, carretera a Santa Ana, Metapan			
Observación:				

Técnicos			
Código	Técnico	Cargo	Identificación
No se encontraron registros			

Ministerio de Medio Ambiente y Recursos Naturales  
Ficha de denuncia

Código **1717-2019**

**Fecha de incidente** 27/08/2019 **Fecha de ingreso** 27/08/2019  
**Tipo de denuncia** Construcción y actividades en zonas frágiles **Usuario ingreso** Iliana Quijano  
**Descripción** Realizan construcción de viviendas, que colindan al área natural Parque Ecológico, San Lorenzo, carretera a Santa Ana, Metapan. En dicho lugar el MARN libera diferentes especies silvestres las cuales están siendo afectadas por las explosiones en el lugar y otras actividades.  
**Dirección** Kilometro 67 carretera a Santa Ana a Metapan  
**Municipio** Santa Ana, Santa Ana  
**Coordenadas** Latitud: - Longitud:  
**Documentos** 1717-2019-carétula1

**Preguntas realizadas**

No se ha especificado ninguna pregunta

**Involucrados**

**Denunciantes**

Documento	Nombre	Correo Electrónico	Teléfono
	[REDACTED] Fundación ambientalista Santa Ana	[REDACTED]	[REDACTED]

**Victimas**

No se ha especificado ninguna víctima

**Denunciados**

No se ha especificado ningún imputado

Ministerio de Medio Ambiente y Recursos Naturales  
Ficha de denuncia

		<b>Código</b>	<b>1716-2019</b>
<b>Fecha de incidente</b>	27/08/2019	<b>Fecha de ingreso</b>	27/08/2019
<b>Tipo de denuncia</b>	Depredación-extracción de especies	<b>Usuario ingreso</b>	Manuel Tobar
<b>Descripción</b>	En el Instituto Técnico Ricaldone, se han reportado el apareamiento de aproximadamente 8 mapaches que viven en los cielos falsos de la institución educativa. Se solicita apoyo técnico para el abordaje.		
<b>Dirección</b>	Avenida Aguilares 218, San Salvador		
<b>Municipio</b>	San Salvador, San Salvador		
<b>Coordenadas</b>	Latitud: - Longitud:		
<b>Documentos</b>	<i>Denuncia escrita 1716-20191;Ingreso de denuncia 1716-20191</i>		

**Preguntas realizadas**

Nose ha especificado ninguna pregunta

**Involucrados****Denunciantes**

Documento	Nombre	Correo Electrónico	Teléfono
	[REDACTED]		[REDACTED]

**Victimas**

Nose ha especificado ninguna víctima

**Denunciados**

No se ha especificado ningún imputado


Ministerio de Medio Ambiente y Recursos Naturales  
Ficha de denuncia

		<b>Código</b>	<b>1715-2019</b>
<b>Fecha de incidente</b>	22/08/2019	<b>Fecha de ingreso</b>	22/08/2019
<b>Tipo de denuncia</b>	Descarga de desechos (vertidos)	<b>Usuario ingreso</b>	Manuel Tobar
<b>Descripción</b>	Planta de tratamiento de San José Las Flores, genera contaminación por descargas afectando a habitantes de comunidades del municipio de Guazapa. Se solicita inspección para verificar el buen funcionamiento de la planta.		
<b>Dirección</b>	Final Colonia Altos de las Flores		
<b>Municipio</b>	Tonacatepeque, San Salvador		
<b>Coordenadas</b>	Latitud: - Longitud:		
<b>Documentos</b>	1715-2019-carátula1		

**Preguntas realizadas**

No se ha especificado ninguna pregunta

**Involucrados****Denunciantes**

Documento	Nombre	Correo Electrónico	Teléfono
			

**Victimas**

No se ha especificado ninguna victima

**Denunciados**

No se ha especificado ningún imputado

Ministerio de Medio Ambiente y Recursos Naturales  
Ficha de denuncia

Código **1714-2019**

Fecha de incidente	21/08/2019	Fecha de ingreso	21/08/2019
Tipo de denuncia	Depredación-extracción de especies	Usuario ingreso	Manuel Tobar
Descripción	Se reportan actividades de prohibición de utilización de leña seca en sector de la Barra de Santiago, en zona de manglar por parte de autoridades forestales. Solicitan inspección y abordar la problemática.		
Dirección	Comunidad Barra de Santiago		
Municipio	San Francisco Menéndez, Ahuachapán		
Coordenadas	Latitud: - Longitud:		
Documentos	<i>Ingreso de denuncia 1714-20191;Denuncia escrita 1714-20191</i>		

**Preguntas realizadas**

No se ha especificado ninguna pregunta

**Involucrados**

Denunciantes

Documento	Nombre	Correo Electrónico	Teléfono
	[REDACTED]		[REDACTED]

Victimas

No se ha especificado ninguna victima

Denunciados

No se ha especificado ningún imputado

Ministerio de Medio Ambiente y Recursos Naturales  
Ficha de denuncia

		<b>Código</b>	<b>1713-2019</b>
<b>Fecha de incidente</b>	20/08/2019	<b>Fecha de ingreso</b>	20/08/2019
<b>Tipo de denuncia</b>	Tala	<b>Usuario ingreso</b>	Manuel Tobar
<b>Descripción</b>	Actividades de tala sobre terrenos cercanos ala escuela cantón los Izotes, del municipio de Santa Isabel Ishuatán, departamento de Sonsonate. Las actividades se desarrollan en zonas de protección de Zonificación Ambiental. (Denunciante solicita poder acompañar la inspección).		
<b>Dirección</b>	(13°38'57.97"N 89°31'53.63"O) ( 13°38'27.31"N 89°31'31.27"O) ( 13°38'17.25"N 89°31'37.06"O) ( 13°38'11.06"N 89°31'48.03"O)		
<b>Municipio</b>	Santa Isabel Ishuatán, Sonsonate		
<b>Coordenadas</b>	Latitud: - Longitud:		
<b>Documentos</b>	<i>Denuncia escrita 1713-20191;Ingreso de denuncia 1713-20191;mapa VIGEA. 1713-20191</i>		

**Preguntas realizadas**

No se ha especificado ninguna pregunta

**Involucrados****Denunciantes**

Documento	Nombre	Correo Electrónico	Teléfono
	[REDACTED]	[REDACTED]	

**Victimas**

No se ha especificado ninguna victima

**Denunciados**

No se ha especificado ningún imputado

Denuncias

Datos Generales	Ubicación	Involucrados	Seguimiento	Pazos
Denuncia	171 2-2019			
Tipo de Ingreso	Emisiones atmosféricas			
Infracción	Tóxicos o peligrosos para la salud			
Exp. Antiguo				
Fecha de Ingreso	20/08/2019			
Ultima Actividad	Cierre de caso sin recomendaciones			
Exp. ante otras instancias				
Dependencia Responsable				
Oficina Responsable				
Descripción	Se denuncia actividades de pintura por parte de taller automotriz, éstas se realizan al aire libre en el municipio de			

Observación

Técnicos			
Código	Técnico	Cargo	Identificación
	[REDACTED]		

Ministerio de Medio Ambiente y Recursos Naturales  
Ficha de denuncia

Código **1711-2019**

Fecha de incidente 19/08/2019 Fecha de ingreso 19/08/2019  
Tipo de denuncia Depredación-extracción de especies Usuario ingreso Manuel Tobar  
Descripción En la colonia San Antonio 4 de San Marcos, se reporta el aparecimiento de un animal silvestre parecido a uno mico león o lémur. Solicitando apoyo poder capturarlo y llevarlo a una zona segura.  
Dirección • Colonia San Antonio 4, calle principal casa 20 block "4", San Marcos, San Salvador. (Atrás de Centro Comercial El Encuentro).  
Municipio San Marcos, San Salvador  
Coordenadas Latitud: - Longitud:  
Documentos 1711-2019-carátula1

**Preguntas realizadas**

Nose ha especificado ninguna pregunta

**Involucrados**

Denunciantes

Documento	Nombre	Correo Electrónico	Teléfono
-----------	--------	--------------------	----------

[REDACTED]

[REDACTED]

Victimas

No se ha especificado ninguna victima

Denunciados

No se ha especificado ningún imputado



Ministerio de Medio Ambiente y Recursos Naturales

Ficha de denuncia

Código **1710-2019**

Fecha de incidente 16/08/2019 Fecha de ingreso 16/08/2019  
 Tipo de denuncia Extracción de material pétreo Usuario ingreso Manuel Tobar  
 Descripción Se solicita adopción de medidas preventivas inmediatas para titular de extracción ilegal de tierra blanca en cantón La Joya.  
 Dirección kilómetro 41½ cantón La Joya, Coatepeque, [REDACTED]  
 Municipio Coatepeque, Santa Ana  
 Coordenadas Latitud: - Longitud:  
 Documentos Denuncia escrita 1710-20191;Ingreso de denuncia 1710-20191;Solicitud DMA 1710-20191;Consulta UAM Coatepeque 1710-20191;Notificación solicitud Acta de Inspección Seguridad. 1710-20191;Respuesta Ministerio de Justicia 1710-20191;Respuesta MINEC 17101

Preguntas realizadas

Categoría	Pregunta	Respuesta
	¿Qué tipo de material se está extrayendo?	Tierra blanca

Involucrados

Denunciantes

Documento	Nombre	Correo Electrónico	Teléfono
	[REDACTED]	[REDACTED]	[REDACTED]

Victimas

No se ha especificado ninguna victima

Denunciados

No se ha especificado ningún imputado

Ministerio de Medio Ambiente y Recursos Naturales  
Ficha de denuncia

		<b>Código</b>	<b>1709-2019</b>
<b>Fecha de incidente</b>	13/08/2019	<b>Fecha de ingreso</b>	13/08/2019
<b>Tipo de denuncia</b>	Depredación-extracción de especies	<b>Usuario ingreso</b>	Manuel Tobar
<b>Descripción</b>	Se reporta apareamiento de tortuga de carey hembra en playa el bajón, se solicita investigación para determinar causa de la muerte.		
<b>Dirección</b>	Playa El bajón, isla San Sebastián, cerca de vivero de las Isletas		
<b>Municipio</b>	Usulután, Usulután		
<b>Coordenadas</b>	Latitud: - Longitud:		
<b>Documentos</b>	17092019-Cara'tula1		

**Preguntas realizadas**

No se ha especificado ninguna pregunta

**Involucrados****Denunciantes**

Documento	Nombre	Correo Electrónico	Teléfono
	Anónimo		

**Victimas**

No se ha especificado ninguna victima

**Denunciados**

No se ha especificado ningún imputado

## Ministerio de Medio Ambiente y Recursos Naturales

## Ficha de denuncia

Código **1708-2019**

Fecha de incidente	13/08/2019	Fecha de ingreso	13/08/2019
Tipo de denuncia	Extracción de material pétreo	Usuario ingreso	Manuel Tobar
Descripción	(3) Extracción de material pétreo sin los permisos correspondientes en el municipio de Agua Caliente, departamento de Chalatenango, se solicita inspección por parte del Ministerio.		
Dirección	Calle al Simarrón		
Municipio	Agua Caliente, Chalatenango		
Coordenadas	Latitud: - Longitud:		
Documentos	<i>Notificación-1254-2019-1708-2019-Titular1;Notificación-1253-2019-caso 1708-2019-Alcaldia1;1708-2019-Cara'tula1;Notificación 1254-2019-recibido-Titular1;Notificación 1253-2019-recibido-Alcaldia1</i>		

**Preguntas realizadas**

No se ha especificado ninguna pregunta

**Involucrados****Denunciantes**

Documento	Nombre	Correo Electrónico	Teléfono
	Anónimo		

**Victimas**

No se ha especificado ninguna víctima

**Denunciados**

No se ha especificado ningún imputado

## Ministerio de Medio Ambiente y Recursos Naturales

## Ficha de denuncia

		<b>Código</b>	<b>1707-2019</b>
<b>Fecha de incidente</b>	13/08/2019	<b>Fecha de ingreso</b>	13/08/2019
<b>Tipo de denuncia</b>	Extracción de material pétreo	<b>Usuario ingreso</b>	Manuel Tobar
<b>Descripción</b>	(2) Extracción de material pétreo sin los permisos correspondientes en el municipio de Agua Caliente, departamento de Chalatenango, se solicita inspección por parte del Ministerio.		
<b>Dirección</b>	calle al Simarrón		
<b>Municipio</b>	Agua Caliente, Chalatenango		
<b>Coordenadas</b>	Latitud: - Longitud:		
<b>Documentos</b>	<i>Notificación 1217-2019-caso 1707-2019-titular1;Notificación 1217-2019-caso-1707-2019-Fovial1;Notificación 1218-2019-denuncia 1707-2019-Alcalde1;Notificación 1220-2019-caso 1707-2019-Hidrocarburo1;Notificación 1220-2019-recibido-Hidrocarburo1;notificación 1219-2019-recibido-fovia1;Notificación 1217-2019-recibido-Titular 1;Notificación 1218-2019-recibido-Alcalde1;1707-2019-informe de FOVIAL1;1707-2019-carátula1</i>		

**Preguntas realizadas**

No se ha especificado ninguna pregunta

**Involucrados****Denunciantes**

Documento	Nombre	Correo Electrónico	Teléfono
	Anónimo		

**Víctimas**

No se ha especificado ninguna víctima

**Denunciados**

No se ha especificado ningún imputado

**Ministerio de Medio Ambiente y Recursos Naturales**  
**Ficha de denuncia**

		<b>Código</b>	<b>1706-2019</b>
<b>Fecha de incidente</b>	13/08/2019	<b>Fecha de ingreso</b>	13/08/2019
<b>Tipo de denuncia</b>	Contaminación por actividades productivas	<b>Usuario ingreso</b>	Manuel Tobar
<b>Descripción</b>	Actividad de granja de cerdos, generando contaminación por olores y vectores, afectando a los habitantes del sector, se solicita inspección		
<b>Dirección</b>	Barrio Santa Lucía, contiguo a rancho acuático San Matías, municipio de San Matías, La Libertad.		
<b>Municipio</b>	San Matías, La Libertad		
<b>Coordenadas</b>	Latitud: - Longitud:		
<b>Documentos</b>	<i>1706-2019-informe técnico1;Ingreso de denuncia 1706-20191;Notificación n 1070-2019-caso 1706-2019-unidad de salud1;Notificación 1072-2019-caso 1706-2019-aquien interese1;Notificación 1069-2019-caso 1706-2019-Alcaldia1;Notificación 1071-2019-caso 1706-2019-Wilder Medina1;Notificación 1069-2019-Alcaldia1;Notificación n 1071-2019-rcibido-Sr. Medina1;Respuesta MINSAL 1706-20191.</i>		

**Preguntas realizadas**

No se ha especificado ninguna pregunta

**Involucrados****Denunciantes**

Documento	Nombre	Correo Electrónico	Teléfono
	Anónimo		

**Victimas**

No se ha especificado ninguna víctima

**Denunciados**

No se ha especificado ningún imputado

Ministerio de Medio Ambiente y Recursos Naturales  
Ficha de denuncia

		<b>Código</b>	<b>1705-2019</b>
<b>Fecha de incidente</b>	13/08/2019	<b>Fecha de ingreso</b>	13/08/2019
<b>Tipo de denuncia</b>	Depredación-extracción de especies	<b>Usuario ingreso</b>	Manuel Tobar
<b>Descripción</b>	Se solicita el apoyo para control y retiro de serpientes supuestamente venenosas que se han introducido al interior de instalación de fábrica ubicada en el municipio de San Juan Opico.		
<b>Dirección</b>	Carr. De San Juan Opico a San Pablo Tacachilco Km 43.8 Cton Barranca Onda, San Juan Opico, La Libertad.		
<b>Municipio</b>	San Juan Opico, La Libertad		
<b>Coordenadas</b>	Latitud: - Longitud:		
<b>Documentos</b>	<i>Ingreso de denuncia 1705-20191;Denuncia escrita 1705-20191;INFORME 1705- 20191</i>		

**Preguntas realizadas**

No se ha especificado ninguna pregunta

**Involucrados****Denunciantes**

Documento	Nombre	Correo Electrónico	Teléfono
-----------	--------	--------------------	----------

[REDACTED]

[REDACTED]

[REDACTED]

**Victimas**

No se ha especificado ninguna victima

**Denunciados**

No se ha especificado ningún imputado

**Denuncias**

Datos Generales	Ubicación	Involucrados	Seguimiento	Plazos
Denuncia	1704-2019			
Tipo de Ingreso	Contaminación por actividades productivas			
Infracción	Contaminación por actividades agroindustriales			
Exp. Antiguo				
Fecha de Ingreso	12/08/2019			
Ultima Actividad	Cumplimiento de recomendaciones verificado			
Exp. ante otras instancias				
Dependencia				
Responsable				
Oficina				
Responsable				
Descripción	Contaminación con gallinaza, lotra al interperie, todos los días esto provocando moscas, mal olor contaminando al			
Observación				

Técnicos			
Código	Técnico	Cargos	Verificación
	Antonio Alemán		

**Denuncias**

Datos Generales	Ubicación	Involucrados	Seguimiento	Plazos
-----------------	-----------	--------------	-------------	--------

Denuncia	1703-2019			
Tipo de Ingreso	Tala			
Infracción	Especies de vida silvestre amenazadas o en peligro de extinción			
Exp. Antiguo				
Fecha de Ingreso	09/08/2019			
Ultima Actividad	Ingreso de resolución entidad externa			
Exp. ante otras instancias				
Dependencia				
Responsable				
Oficina				
Responsable				
Descripción	Tala de diferentes especies de árboles para cambio de uso de suelo en el municipio de San Julián, departamento de			
Observación				

Técnicos			
Código	Técnico	Cargo	Identificación
No se encontraron registros			



## Denuncias

Datos Generales	Ubicación	Involucrados	Seguimiento	Plazos
Denuncia	170 2-2019			
Tipo de Ingreso	Descarga de desechos (vertidos)			
Infracción	Ordinarias			
Exp. Antiguo				
Fecha de Ingreso	09/08/2019			
Ultima Actividad	Finaliza proceso legal			
Exp. ante otras instancias				
Dependencia				
Responsable				
Oficina Responsable				
Descripción	Contaminación de aguas de riego por residuos fecales de ganado bovino en el municipio de Zacatepec, se solicita			
Observación				

Técnicos			
Código	Técnico	Cargo	Identificación

## Ministerio de Medio Ambiente y Recursos Naturales

## Ficha de denuncia

		<b>Código</b>	<b>1701-2019</b>
Fecha de incidente	09/08/2019	Fecha de ingreso	09/08/2019
Tipo de denuncia	Tenencia de especies protegidas	Usuario ingreso	Manuel Tobar
Descripción	Tenencia ilegal de guacamaya, genera un ruido extremadamente fuerte y repetitivo, es desesperante ésta situación, no permite vivir tranquilamente.		
Dirección	Colonia Miramonte, final calle el progreso y avenida providencia No.261-A, frente a Universidad Panamericana.		
Municipio	San Salvador, San Salvador		
Coordenadas	Latitud: 0,00000000 - Longitud: 0,00000000		
Documentos	1701-2019-carátula1		

**Preguntas realizadas**

No se ha especificado ninguna pregunta

**Involucrados****Denunciantes**

Documento	Nombre	Correo Electrónico	Teléfono
022473376	[REDACTED]	[REDACTED]	[REDACTED]

**Victimas**

No se ha especificado ninguna victima

**Denunciados**

No se ha especificado ningún imputado

## Denuncias

Datos Generales

Ubicación

Involucrados

Seguimiento

Prazos

Denuncia 1700-2019  
Tipo de Ingreso Construcción y actividades en zonas frágiles  
Infracción Áreas sensibles a deslizamientos  
Exp. Antíguo  
Fecha de Ingreso 09/08/2019  
Última Actividad Cierre de caso improcedente  
Exp. ante otras instancias  
Dependencia  
Responsable  
Oficina  
Responsable  
Descripción Inicio de actividades de disposición final de material férreo de proyecto "Estado de disposición final EST54+5000.D para  
Observación

Técnicos			
Código	Técnico	Cargo	Identificación
No se encontraron registros			

## Denuncias

Datos Generales

Ubicación

Involucrados

Seguimiento

Plazos

Denuncia 1699-2019  
Tipo de Ingreso Contaminación por actividades productivas  
Infracción Contaminación por actividades artesanales  
Exp. Antiguo  
Fecha de Ingreso 09/06/2019  
Ultima Actividad Cierre de casos sin recomendaciones  
Exp. ante otras instancias  
Dependencia  
Responsable  
Oficina  
Responsable  
Descripción denuncia en relación a porquerización de cerdos, contaminando el medio ambiente por mal olor,

Observación

Técnicos			
Código	Técnico	Cargo	Identificación

## Denuncias

Datos Generales	Ubicación	Involucrados	Seguimiento	Plazos
Denuncia	1596-2019			
Tipo de Ingreso	Extracción de material pétreo			
Infracción	A cause de ríos			
Exp. Antiguo				
Fecha de Ingreso	09/05/2019			
Ultima Actividad	Cumplimiento de recomendaciones verificado			
Exp. ante otras instancias				
Dependencia				
Responsable				
Oficina				
Responsable				
Descripción	Extracción de material pétreo sin los permisos correspondientes en el municipio de San Miguel sobre el río			
Observación				

Técnicos			
Código	Técnico	Cargo	Identificación

## Ministerio de Medio Ambiente y Recursos Naturales

## Ficha de denuncia

		<b>Código</b>	<b>1697-2019</b>
<b>Fecha de incidente</b>	08/08/2019	<b>Fecha de ingreso</b>	08/08/2019
<b>Tipo de denuncia</b>	Extracción de material pétreo	<b>Usuario ingreso</b>	Manuel Tobar
<b>Descripción</b>	(1) Extracción de material pétreo sin los permisos correspondientes en el municipio de Agua Caliente, departamento de Chalatenango, se solicita inspección por parte del Ministerio.		
<b>Dirección</b>	Calle a Simarrón		
<b>Municipio</b>	Agua Caliente, Chalatenango		
<b>Coordenadas</b>	Latitud: - Longitud:		
<b>Documentos</b>	Notificación-1256-2019-caso-1697-2019-Titular 1;Notificación-1255-2019-caso-1697-2019-Alcaldia1;1697-2019-Carátula1;Notificación 1256-2019-recibido-Titular1;Notificación 1255-2019-recibido Alcalde1;INFORME 1697-20191		

**Preguntas realizadas**

No se ha especificado ninguna pregunta

**Involucrados****Denunciantes**

Documento	Nombre	Correo Electrónico	Teléfono
	Anónimo		

**Victimas**

Nose ha especificado ninguna víctima

**Denunciados**

No se ha especificado ningún imputado

**Ministerio de Medio Ambiente y Recursos Naturales**  
**Ficha de denuncia**

		<b>Código</b>	<b>1696-2019</b>
<b>Fecha de incidente</b>	08/08/2019	<b>Fecha de ingreso</b>	08/08/2019
<b>Tipo de denuncia</b>	Construcción y actividades en zonas frágiles	<b>Usuario ingreso</b>	Manuel Tobar
<b>Descripción</b>	Se denuncia que hotel de playa ubicado en el Intipucá, departamento de La Unión ha realizado construcciones dentro de zona no permitidas (playas) para ampliar operaciones, solicitan inspección y verificar las condiciones en cuanto a permisos y construcción en zonas frágiles.		
<b>Dirección</b>	Calle al Esterón, Intipucá, La Unión (2 kilómetros antes del esterón) ( 13°10'12.77"N 88° 4'40.79"O)		
<b>Municipio</b>	Intipucá, La Unión		
<b>Coordenadas</b>	Latitud: - Longitud:		
<b>Documentos</b>	Ingreso de denuncia 1696-20191;GOOGLE EARTH 1696-20191;Memo DEV 1696-20191;Notificación a quien corresponda 1696-20191;Notificación alcaldía 1696-20191;Notificación denunciado 1696-20191;MEMORANDO RECIBIDO DIRECCIÓN DE ECOSISTEMAS1;NOTIFICACIÓN RECIBIDA ALCALDÍA 1696- 20191;NOTIFICACIÓN RECIBIDA DENUNCIADO 1696-20191;MEMORANDO DE SEGUIMIENTO DEB. [REDACTED]		

**Preguntas realizadas**

Categoría	Pregunta	Respuesta
	¿La zona del hecho es Rural o Urbana?	Rural
	¿En qué consiste el proyecto?	Hotel

**Involucrados****Denunciantes**

Documento	Nombre	Correo Electrónico	Teléfono
	Confidencial		

**Víctimas**

No se ha especificado ninguna víctima

**Denunciados**

No se ha especificado ningún imputado

## Denuncias

Datos Generales	Ubicación	Involucrados	Seguimiento	Plazos
Denuncia	1695-2019			
Tipo de Ingreso				
Infracción				
Exp. Antígeno				
Fecha de Ingreso	06/08/2019			
Ultima Actividad	Cierre de caso improcedente			
Exp. ante otras instancias				
Dependencia				
Responsable				
Ofinica				
Responsable				
Descripción	Mal manejo de desechos sólidos por parte de municipalidad de Apopá, generando afectación en la población por malos			

Observación:

Técnicos			
Código	Técnico	Cargo	Identificación
No se encontraron registros			



Denuncias

Datos Generales	Ubicación	Involucrados	Seguimiento	Prazos
Denuncia	1694-2019			
Tipo de Ingreso	Manejo inadecuado de desechos sólidos			
Infracción	Manejo inadecuado por Arcadías			
Exp. Antiguo				
Fecha de Ingreso	08/08/2019			
Última Actividad	Cumplimiento de recomendaciones verificado			
Exp. ante otras instancias				
Dependencia				
Responsable Ofínica				
Responsable				
Descripción	Mal manejo de desechos sólidos por parte de municipalidad de Acopa, generando afectación en la población por malos			
Observación				

Código	Técnico	Cargo	Identificación
	William Cotea		

## Ministerio de Medio Ambiente y Recursos Naturales

## Ficha de denuncia

		<b>Código</b>	<b>1693-2019</b>
<b>Fecha de incidente</b>	31/07/2019	<b>Fecha de ingreso</b>	31/07/2019
<b>Tipo de denuncia</b>	Tala	<b>Usuario ingreso</b>	Manuel Tobar
<b>Descripción</b>	Tala de en finca Mizata o Santa Leonor del municipio de Teotepeque, departamento de La Libertad. Dentro de las especies taladas se encuentran, bálsamo, ciprés, Pino, cedro, funera. Solicitan inspección de carácter urgente		
<b>Dirección</b>	Finca Mizata Santa Leonor, cantón Las Flores		
<b>Municipio</b>	Teotepeque, La Libertad		
<b>Coordenadas</b>	Latitud: - Longitud:		
<b>Documentos</b>	1693-2019-carátula1		

**Preguntas realizadas**

No se ha especificado ninguna pregunta

**Involucrados****Denunciantes**

Documento	Nombre	Correo Electrónico	Teléfono
-----------	--------	--------------------	----------

[REDACTED]

[REDACTED]

[REDACTED]

**Víctimas**

No se ha especificado ninguna víctima

**Denunciados**

No se ha especificado ningún imputado

## Ministerio de Medio Ambiente y Recursos Naturales

## Ficha de denuncia

		<b>Código</b>	<b>1692-2019</b>
<b>Fecha de incidente</b>	30/07/2019	<b>Fecha de ingreso</b>	30/07/2019
<b>Tipo de denuncia</b>	Emisiones atmosféricas	<b>Usuario ingreso</b>	Iliana Quijano
<b>Descripción</b>	Informa de venta chatarra y plástico, y quemar todo tipo de plástico, llantas y basuras, afectando a la salud de los residentes en el lugar		
<b>Dirección</b>	En Soyapango comunidad Villa Kiwanis. San Salvador		
<b>Municipio</b>	Soyapango, San Salvador		
<b>Coordenadas</b>	Latitud: - Longitud:		
<b>Documentos</b>	1692-20191;Informe técnico 1692-20191;Notificación 1361-2019-MINED1;Notificación 1239-2019-Unidad de Salud San Julián1;Notificación 1241-2019-COCNA1;1692-2019-denuncia estrita1;NOTA DE SEGUIMIENTO DEL CASO 1692-20191		

**Preguntas realizadas**

Categoría	Pregunta	Respuesta
	¿Sabe usted si la situación continua actualmente?	si
	¿Es la primera vez que denuncia este hecho?	si

**Involucrados****Denunciantes**

Documento	Nombre	Correo Electrónico	Teléfono
	[REDACTED]		

**Victimas**

No se ha especificado ninguna victima

**Denunciados**

No se ha especificado ningún imputado

**Ministerio de Medio Ambiente y Recursos Naturales**  
**Ficha de denuncia**

**Código 1691-2019**

**Fecha de incidente** 29/07/2019 **Fecha de ingreso** 29/07/2019  
**Tipo de denuncia** Construcción y actividades en zonas frágiles **Usuario ingreso** Johana Amaya  
**Descripción** Denuncia por inicio de obra de construcción, sin permiso ambiental (construcción de una vivienda)  
**Dirección** Km. 9, carretera a los planes de rinderos finca Lutecia lote 6 resto. justo al lado derecho de la porción 1  
**Municipio** Panchimalco, San Salvador  
**Coordenadas** Latitud: - Longitud:  
**Documentos** notificación 1055-2019-sra. Zamora1;notificación 1056-2019-sra. [REDACTED] notificación 1057-2019-alcaldia y proteccion civil1;Notificacion 1331-2019-segunda notificación a Titular1;MARN-GT-GDR-1826-2019-Acuse de recibido Sr. Binilla Garay1;MARN-DGT-GDR-1823-2019-Acuse de recibido [REDACTED]

**Preguntas realizadas**

Categoría	Pregunta	Respuesta
	¿La zona del hecho es Rural o Urbana?	si
	Hora en que se dio la situación reportada	de 6 am a 5 pm
	¿Sabe usted si la situación continua actualmente?	si
	¿Había ocurrido esta situación anteriormente?	no
	¿Ha sido reportada a otra institución?	no
	¿Se ha hecho presente alguna entidad al lugar?	no
	¿Alguna Información adicional que desea agregar?	si

**Involucrados**

**Denunciantes**

Documento	Nombre	Correo Electrónico	Teléfono
	[REDACTED]	[REDACTED]	[REDACTED]

**Víctimas**

No se ha especificado ninguna victima

**Denunciados**

No se ha especificado ningún imputado

## Denuncias

Datos Generales	Ubicación	Involucrados	Seguimiento	Plazos
Denuncia	1690-2019			
Tipo de Ingreso	Construcción y actividades en zonas frágiles			
Infracción	Áreas sensibles a deslizamientos			
Exp. Antiguo				
Fecha de Ingreso	29/07/2019			
Última Actividad	Cierre de caso sin recomendaciones			
Exp. ante otras instancias				
Dependencia				
Responsable				
Oficina				
Responsable				
Descripción	Denuncia por inicio de obra, sin permiso ambiental (construcción de una vivienda)			
Observación				

Técnicos			
Código	Técnico	Cargo	Identificación
No se encontraron registros			

Ministerio de Medio Ambiente y Recursos Naturales  
Ficha de denuncia

Código 1689-2019


Fecha de incidente 23/07/2019 Fecha de ingreso 23/07/2019  
Tipo de denuncia Contaminación por actividades productivas Usuario ingreso Manuel Tobar  
Descripción Actividades de granja sin nombre en municipio de Turín, departamento de Ahuachapán generando contaminación y afectación en los habitantes del sector. La actividad se desarrolla contiguo a cancha de fútbol de la unión. Hay varias galeras y hay una venta de huevos.  
Dirección Calle de Ahuachapán a Santa Ana, pasa primera entrada de Turís y antes de llegar a la segunda entrada, hay un callejón que va a dar a la cancha la unión.  
Municipio Turín, Ahuachapán  
Coordenadas Latitud: - Longitud:  
Documentos Notificación denunciado 1689-20191;Notificación denunciante 1689-20191;Notificación municipalidad 1689-20191

**Preguntas realizadas**

None ha especificado ninguna pregunta

**Involucrados**

Denunciantes

Documento	Nombre	Correo Electrónico	Teléfono
	Anónimo		

Victimas

No se ha especificado ninguna víctima

Denunciados

No se ha especificado ningún imputado

## Denuncias

Datos Generales
 Ubicación
 Involucrados
 Seguimiento
 Plazos

**Denuncia** 1686-2019  
**Tipo de Ingreso** Construcción y actividades en zonas frágiles  
**Infracción** Áreas sensibles a deslizamientos

**Exp. Antiguo**  
**Fecha de Ingreso** 22/07/2019  
**Ultima Actividad** Cierre de casos por recomendaciones

**Exp. ante otras instancias**

**Dependencia Responsable**  
**Oficina Responsable**

**Descripción** Denuncia portal de árboles y construcción de calle, en urbanización Jardines de Merlot café al Chiápán y

**Observación**

Técnicos			
Código	Técnico	Cargo	La entificación

## Denuncias

Datos Generales	Ubicación	Involucrados	Seguimiento	Plazos
Denuncia	1687-2019			
Tipo de Ingreso	Manejo inadecuado de desechos sólidos			
Infracción	Botaderos a cielo abierto			
Exp. Antiguo				
Fecha de Ingreso	22/07/2019			
Última Actividad	Ingreso de resolución entidad externa			
Exp. ante otras instancias				
Dependencia				
Responsable				
Oficina				
Responsable				
Descripción	informa un ciudadano, que por donde vive, ya tienen muchos días que no pasa en día de aseo, provocando moscas.			
Observación				



## Ministerio de Medio Ambiente y Recursos Naturales

## Ficha de denuncia

Código **1686-2019**

Fecha de incidente 22/07/2019 Fecha de ingreso 22/07/2019

Tipo de denuncia Descarga de desechos (vertidos) Usuario ingreso Manuel Tobar

**Descripción** Se reporta descargas de vertidos por parte de estación de gas licuado ubicado en la calle de Nejapa a Quezaltepeque, ocasionando a los habitantes afectación por malos olores. Denunciantes desconocen el tipo de descarga que se realiza. Solicita inspección y toma de muestra para verificar contaminación en el sitio. (Denunciantes pueden acompañar inspección para determinar los puntos de descarga).

**Dirección** Km. 24 carretera de Nepaja a Quezaltepeque, Municipio de Quezaltepeque, La Libertad**Municipio** Quezaltepeque, La Libertad**Coordenadas** Latitud: - Longitud:**Documentos****Preguntas realizadas**

No se ha especificado ninguna pregunta

**Involucrados**Denunciantes

Documento	Nombre	Correo Electrónico	Teléfono
-----------	--------	--------------------	----------

Victimas

Nombre	Dirección
--------	-----------

- Caserío La Ceiba	
--------------------	--

Denunciados

No se ha especificado ningún imputado


Ministerio de Medio Ambiente y Recursos Naturales  
Ficha de denuncia

		Código	<b>1685-2019</b>
Fecha de incidente	18/07/2019	Fecha de ingreso	18/07/2019
Tipo de denuncia	Construcción y actividades en zonas frágiles	Usuario ingreso	Manuel Tobar
Descripción	Obstrucción de quebrada el llano por actividades de construcción de muros en zona de protección, en el municipio de La reina, Chalatenango		
Dirección	Quebrada el Llano, barrio el centro, La Reina, Chalatenango		
Municipio	La Reina, Chalatenango		
Coordenadas	Latitud: - Longitud:		
Documentos	<i>Notificación a quien corresponda 1685-20191;Notificación Alcaldía 1685-20191;Notificación denunciado 1685-20191</i>		

**Preguntas realizadas**

No se ha especificado ninguna pregunta

**Involucrados****Denunciante:**

Documento	Nombre	Correo Electrónico	Teléfono
	Anónimo		

**Victimas**

No se ha especificado ninguna victima

**Denunciados**

No se ha especificado ningún imputado

## Ministerio de Medio Ambiente y Recursos Naturales

## Ficha de denuncia

Código **1684-2019**

Fecha de incidente	18/07/2019	Fecha de ingreso	18/07/2019
Tipo de denuncia	Descarga de desechos (vertidos)	Usuario ingreso	Manuel Tobar
Descripción	Sobre el río El Jute del municipio de Zaragoza, se reporta que en terreno privado, empresas de alquiler de sanitarios portátiles llegan a descargar desechos sin ningún control, además camiones llegan de depositar ripio y otros desechos afectando el cauce del río. Solicitan inspección		
Dirección	Hacienda Veracruz, 2 kilómetros abajo de gasolinera texaco zaragoza, ingreso por la derecha, buscando el río el Jute		
Municipio	Zaragoza, La Libertad		
Coordenadas	Latitud: - Longitud:		
Documentos	<i>Informe técnico 1684-20191; Respuesta municipalidad 1684-20191</i>		

**Preguntas realizadas**

No se ha especificado ninguna pregunta

**Involucrados****Denunciantes**

Documento	Nombre	Correo Electrónico	Teléfono
	Confidencial		

**Victimas**

No se ha especificado ninguna víctima

**Denunciados**

No se ha especificado ningún imputado

## Ministerio de Medio Ambiente y Recursos Naturales

## Ficha de denuncia

		<b>Código</b>	<b>1683-2019</b>
<b>Fecha de incidente</b>	18/07/2019	<b>Fecha de ingreso</b>	18/07/2019
<b>Tipo de denuncia</b>	Construcción y actividades en zonas frágiles	<b>Usuario ingreso</b>	Manuel Tobar
<b>Descripción</b>	En el cantón el Morrito jurisdicción de San Rafael Chalatenango han construido peceras en parcela que se ve desde la pavimentada y han tomado el agua de río, de modo que lo han secado río abajo.		
<b>Dirección</b>	Desvío el Morrito sobre la carretera que conduce de San Salvador a Chalatenango kilómetro 61		
<b>Municipio</b>	San Rafael, Chalatenango		
<b>Coordenadas</b>	Latitud: - Longitud:		
<b>Documentos</b>	<i>Informe técnico 1683-20191;Ingreso de denuncia 1683-20191;Memo DEC 1683-20191;Notificación alcaldía 1683-20191;Notificación CENDEPESCA 1683-20191;Notificación denunciado 1683-20191;Notificación denunciante 1683-20191;Notificación MAG 1683-20191;Correo de notificación alcaldía 1683-20191;Notificación MAG recibida 1683-20191;1683-2019-INFORME DE CIERRE1</i>		

**Preguntas realizadas**

No se ha especificado ninguna pregunta

**Involucrados****Denunciantes**

Documento	Nombre	Correo Electrónico	Teléfono
	Anónimo		

**Victimas**

No se ha especificado ninguna víctima

**Denunciados**

No se ha especificado ningún imputado

Ministerio de Medio Ambiente y Recursos Naturales  
Ficha de denuncia

		<b>Código</b>	<b>1682-2019</b>
<b>Fecha de incidente</b>	18/07/2019	<b>Fecha de ingreso</b>	18/07/2019
<b>Tipo de denuncia</b>	Descarga de desechos (vertidos)	<b>Usuario ingreso</b>	Manuel Tobar
<b>Descripción</b>	Granja de cerdos está realizando descargas de vertidos crudos directamente sobre quebrada El Chorro, la actividad se desarrolla en el caserío Quebrada de Agua de Santa Rosa Guachipilín de Santa Ana.		
<b>Dirección</b>	Caserío Quebrada de Agua, cantón Llano La Majada, quebrada El Chorro		
<b>Municipio</b>	Santa Rosa Guachipilín, Santa Ana		
<b>Coordenadas</b>	Latitud: - Longitud:		
<b>Documentos</b>	1682-2019-carátula1		

**Preguntas realizadas**

<b>Categoría</b>	<b>Pregunta</b>	<b>Respuesta</b>
	¿La zona del hecho es Rural o Urbana?	Rural

**Involucrados****Denunciantes**

<b>Documento</b>	<b>Nombre</b>	<b>Correo Electrónico</b>	<b>Teléfono</b>
	Anónimo		

**Victimas**

No se ha especificado ninguna victima

**Denunciados**

No se ha especificado ningún imputado

**Ministerio de Medio Ambiente y Recursos Naturales**  
**Ficha de denuncia**

Código **1681-2019**

Fecha de incidente	18/07/2019	Fecha de ingreso	18/07/2019
Tipo de denuncia	Descarga de desechos (vertidos)	Usuario ingreso	Manuel Tobar
Descripción	Granja de cerdos está realizando descargas de vertidos crudos directamente al río Lempa, la actividad se desarrolla en el caserío Quebrada de Agua de Santa Rosa Guachipilín de Santa Ana.		
Dirección	Caserío Quebrada de Agua, cantón Llano La Majada sobre la calle que conduce de Santa Rosa a Masahuat. La granja tiene portón anaranjado		
Municipio	Santa Rosa Guachipilín, Santa Ana		
Coordenadas	Latitud: - Longitud:		
Documentos	1681-2019-carátula1		

**Preguntas realizadas**

Categoría	Pregunta	Respuesta
	¿La zona del hecho es Rural o Urbana?	Rural

**Involucrados****Denunciantes**

Documento	Nombre	Correo Electrónico	Teléfono
	Anónimo		

**Victimas**

No se ha especificado ninguna víctima

**Denunciados**

No se ha especificado ningún imputado

## Denuncias

Datos Generales	Ubicación	Involucrados	Seguimiento	Plazos
Denuncia	1650-2019			
Tipo de Ingreso	Manejo inadecuado de desechos sólidos			
Infracción	Botaderos a cielo abierto			
Exp. Antiguo				
Fecha de Ingreso	17/07/2019			
Ultima Actividad	Ingreso de resolución entidad externa			
Exp. ante otras instancias				
Dependencia				
Responsable				
Oficina				
Responsable				
Descripción	Botaderos de ripio, basuray plásticos en terreno privado, éstos son generados por c/da dano y escuela que se			

Observación

Técnicos			
Código	Técnico	Cargo	Identificación
No se encontraron registros			

## Denuncia

Datos Generales    Ubicación    Involucrados    Seguimiento    Plazos

Denuncia    1679-2019  
Tipo de Ingreso    Depredación-extracción de especies  
Infracción    Extracción de Fauna silvestre  
Exp. Antiguo  
Fecha de Ingreso    16/07/2019  
Ultima Actividad    Cierre de caso sin recomendaciones  
Exp. ante otras instancias  
Dependencia  
Responsable  
Oficina  
Responsable

Descripción    Se solicita retiro de 5 tacuzines que han llegado a vivienda particular ubicada en la residencia metro plusur de San

Observación

Técnicos			
Código	Técnica	Cargo	Identificación



## Denuncias

### Datos Generales

Ubicación

Involucrados

Seguimiento

Plazos

Denuncia

1676-2019

Tipo de Ingreso

Tala

Infracción:

Mangle y áreas protegidas

Exp. Antiguo

Fecha de Ingreso

16/07/2019

Ultima Actividad

Cierre de caso improcedente

Exp. ante otras instancias

Dependencia

Responsable

Oficina

Responsable

Descripción

En zona de amortiguamiento Teticzahuyase están talando árboles de conacaste y cedro, por lo que se solicita

Observación

Técnicos			
Código	Técnico	Cargo	Identificación
No se encontraron registros			

Ministerio de Medio Ambiente y Recursos Naturales  
Ficha de denuncia

		<b>Código</b>	<b>1677-2019</b>
<b>Fecha de incidente</b>	16/07/2019	<b>Fecha de ingreso</b>	16/07/2019
<b>Tipo de denuncia</b>	Manejo inadecuado de desechos sólidos	<b>Usuario ingreso</b>	Manuel Tobar
<b>Descripción</b>	Se reporta el mal manejo de desechos sólidos por parte de la municipalidad de Ilopango, en diferentes colonias. Se solicita inspección para que la municipalidad solviente la situación		
<b>Dirección</b>	Reparto Las Cañas, Santa Lucía, Bosques de La Paz y Residencial San Pablo		
<b>Municipio</b>	Ilopango, San Salvador		
<b>Coordenadas</b>	Latitud: - Longitud:		
<b>Documentos</b>	1677-2019-card' tula1		

**Preguntas realizadas**

<b>Categoría</b>	<b>Pregunta</b>	<b>Respuesta</b>
	¿La zona del hecho es Rural o Urbana?	Urbana

**Involucrados****Denunciantes**

<b>Documento</b>	<b>Nombre</b>	<b>Correo Electrónico</b>	<b>Teléfono</b>
	La Noticia SV		

**Victimas**

No se ha especificado ninguna victima

**Denunciados**

No se ha especificado ningún imputado

**Ministerio de Medio Ambiente y Recursos Naturales**  
**Ficha de denuncia**

		<b>Código</b>	<b>1676-2019</b>
<b>Fecha de incidente</b>	15/07/2019	<b>Fecha de ingreso</b>	15/07/2019
<b>Tipo de denuncia</b>	Emisiones atmosféricas	<b>Usuario ingreso</b>	Manuel Tobar
<b>Descripción</b>	Aumento de actividades de empresa de procesamiento de café, se han instalado nuevas chimeneas generando emisiones atmosféricas y otras prácticas afectando a los habitantes de que residen en los alrededores. Se solicita inspección.		
<b>Dirección</b>	Colonia General Arce, calle El Soldado Desconocido, N°23, Colonia General Arce		
<b>Municipio</b>	San Salvador, San Salvador		
<b>Coordenadas</b>	Latitud: - Longitud:		
<b>Documentos</b>	<i>Denuncia escrita 1676-20191;Antecedente 1676-20191;Notificación municipalidad recibida 1676-20191;Notificación OPAMSS recibida 1676-20191;Notificación denunciado recibida 1676-20191;Inspección DMA PNC 1676-20191;Segunda notificación 1676-20191;CORREO DE SEGUIMIENTO_MINSAL_TOSTADURÍA1;CORREO DE SEGUIMIENTO_MINSAL_TOSTADURÍA OK1</i>		

**Preguntas realizadas**

Categoría	Pregunta	Respuesta
	¿La zona del hecho es Rural o Urbana?	Urbana
	¿Sabe usted si la situación continúa actualmente?	Si
	¿Había ocurrido esta situación anteriormente?	Si
	¿Ha sido reportada a otra institución?	Si

**Involucrados**Denunciantes

Documento	Nombre	Correo Electrónico	Teléfono
	[REDACTED]	[REDACTED]	[REDACTED]

Victimas

No se ha especificado ninguna víctima

Denunciados

No se ha especificado ningún imputado

## Ministerio de Medio Ambiente y Recursos Naturales

## Ficha de denuncia

		<b>Código</b>	<b>1675-2019</b>
<b>Fecha de incidente</b>	12/07/2019	<b>Fecha de ingreso</b>	12/07/2019
<b>Tipo de denuncia</b>	Manejo inadecuado de sustancias peligrosas	<b>Usuario ingreso</b>	Manuel Tobar
<b>Descripción</b>	Se denuncia actividades de negocio de venta de gas propano sobre la Colonia Miralvalle sin las medidas de seguridad adecuadas (Ruidos, obstrucción de vía pública, el riesgo por el tipo de negocio en zona residencial). Se solicita inspección al sitio para verificar las medidas y permisos.		
<b>Dirección</b>	Colonia Miralvalle Sur, calle El algodón Casa 320A (60 metros al poniente Unidad de Salud San Antonio Abad, lado izquierdo de la calle, frente a tienda Mary)		
<b>Municipio</b>	San Salvador, San Salvador		
<b>Coordenadas</b>	Latitud: - Longitud:		
<b>Documentos</b>	1675-201-Cara'tula1		

**Preguntas realizadas**

No se ha especificado ninguna pregunta

**Involucrados****Denunciantes**

Documento	Nombre	Correo Electrónico	Teléfono
	Anónimo		50371698878

**Victimas**

No se ha especificado ninguna victima

**Denunciado:s**

No se ha especificado ningún imputado

**Denuncias**

Datos Generales    Ubicación    Involucrados    Seguimiento    Plazos

Denuncia: 1674-2019

Tipo de Ingreso: Descarga de desechos (vertidos)

Infracción: Especiales

Exp. Antiguo:

Fecha de Ingreso: 12/07/2019

Ultima Actividad: Cumplimiento de recomendaciones verificado

Exp. ante otras instancias:

Dependencia:

Responsable:

Oficina:

Responsable:

Descripción: Se reporta afectación al río San Lorenzo por supuestas descargas de melaza provenientes de ingenio ubicado en

Observación

Técnicos			
Código	Técnico	Cargo	Identificación
	[REDACTED]		

Ministerio de Medio Ambiente y Recursos Naturales  
Ficha de denuncia

		Código	<b>1673-2019</b>
Fecha de incidente	10/07/2019	Fecha de ingreso	10/07/2019
Tipo de denuncia	Extracción de material pétreo	Usuario ingreso	Manuel Tobar
Descripción	Se denuncia la explotación de material pétreo sin tener el permiso ambiental vigente. El titular desarrolla actualmente actividades generando afectación en la población (Polvos, no cubren material de los camiones y no hay prudencia al manejar, no riegan las calles, no hay cumplimiento de horario, extraen a hora de la madrugada). (DGA 14873) (NUEVO TRÁMITE 24136).		
Dirección	Cerro El Chino, 3 kilómetros al oeste del kilómetro 34 + 150 carretera Troncal del Norte, cantón Los Mangos y Las Ventanas		
Municipio	Aguilares, San Salvador		
Coordenadas	Latitud: - Longitud:		
Documentos	DGA 14873 Bloques de La Peña1;1673-2019-Carátula1		

**Preguntas realizadas**

No se ha especificado ninguna pregunta

**Involucrados****Denunciantes**

Documento	Nombre	Correo Electrónico	Teléfono
	Colonia Florida 3		

**Victimas**

No se ha especificado ninguna victima

**Denunciados**

No se ha especificado ningún imputado

**Ministerio de Medio Ambiente y Recursos Naturales**  
**Ficha de denuncia**

		<b>Código</b>	<b>1672-2019</b>
<b>Fecha de incidente</b>	10/07/2019	<b>Fecha de ingreso</b>	10/07/2019
<b>Tipo de denuncia</b>	Tenencia de especies protegidas	<b>Usuario ingreso</b>	Manuel Tobar
<b>Descripción</b>	Tenencia de tres guaras en malas condiciones al interior de asilo ubicado en San Salvador, se solicita verificar las condiciones y si se disponen de las autorizaciones correspondientes.		
<b>Dirección</b>	Calle la mascota #2123-B, colonia Maquilishuat (Senior Day Care-Años Dorados)		
<b>Municipio</b>	San Salvador, San Salvador		
<b>Coordenadas</b>	Latitud: - Longitud:		
<b>Documentos</b>	Ingreso de denuncia 1672-20191		

**Preguntas realizadas**

Categoría	Pregunta	Respuesta
	¿La zona del hecho es Rural o Urbana?	Urbana
	¿Podría identificar la fauna que vio?	Guaras

**Involucrados**Denunciantes

Documento	Nombre	Correo Electrónico	Teléfono
	Anónimo		

Victimas

No se ha especificado ninguna víctima

Denunciados

No se ha especificado ningún imputado

## Denuncias

Datos Generales	Ubicación	Involucrados	Seguimiento	Plazos
Denuncia	1671-2019			
Tipo de Ingreso	Depredación -extracción de especies			
Infracción	Depredación de fauna silvestre			
Exp. Antiguo				
Fecha de Ingreso	10/07/2019			
Ultima Actividad	Cierre de caso sin recomendaciones			
Exp. ante otras instancias				
Dependencia				
Responsable				
Oficina				
Responsable				
Descripción	Se reporta por parte de la UAM de Tamanique que se han encontrado dos pichones de taiapo en malas condiciones;			
Observación				

Técnicos			
Código	Técnico	Cargo	Identificación
No se encontraron registros			



**Denuncias**

Datos Generales      Ubicación      Involucrados      Seguimiento      Plazos

Denuncia      1670-2019  
 Tipo de Ingreso      Tala  
 Infracción      Mangre y áreas protegidas  
 Exp. Antiguo  
 Fecha de Ingreso      08/07/2019  
 Ultima Actividad      Cierre de caso sin recomendaciones  
 Exp. ante otras instancias  
 Dependencia  
 Responsable  
 Oficina  
 Responsable  
 Descripción      Denuncia por tala de árboles frutales (Marañón) en la zona de Jicalapa, departamento de la Libertad

Observación

Técnicos			
Código	Técnico	Cargo	Identificación
No se encontraron registros			

Denuncias

Datos Generales    Ubicación    Involucrados    Seguimiento    Plazos

Denuncia    1669-2019

Tipo de Ingreso    Extracción de material pétreo

Infracción    A cielo abierto

Exp. Antiguo

Fecha de Ingreso    05/07/2019

Ultima Actividad    Cumplimiento de recomendaciones verificado

Exp. ante otras instancias:

Dependencia

Responsable

Ofinica

Responsable

Descripción    Encantón San Diego, reportan extracción de arena, llegan personas particulares con camiones, en el lugarse

Observación

Técnicos			
Código	Técnico	Cargo	Identificación
	Ronald Martínez		

## Ministerio de Medio Ambiente y Recursos Naturales

## Ficha de denuncia

		<b>Código</b>	<b>1668-2019</b>
<b>Fecha de incidente</b>	05/07/2019	<b>Fecha de ingreso</b>	05/07/2019
<b>Tipo de denuncia</b>	Depredación-extracción de especies	<b>Usuario ingreso</b>	Manuel Tobar
<b>Descripción</b>	En <i>Garita Palmera</i> , en lugar conocido como <i>Brisas del Mar, La Chumelera</i> , se reporta que hay dos lagartos pequeños, por las cercanías de la canaleta de Los Ausoles, Se solicita poder coordinar para retirarlos y ponerlos a salvo. Denunciantes ofrece apoyo para la ubicación del lugar.		
<b>Dirección</b>	Brisas del Mar, La Chumelera,		
<b>Municipio</b>	San Francisco Menéndez, Ahuachapán		
<b>Coordenadas</b>	Latitud: - Longitud:		
<b>Documentos</b>	<i>Ingreso de denuncia 1668-20191</i>		

**Preguntas realizadas**

No se ha especificado ninguna pregunta

**Involucrados****Denunciantes**

Documento	Nombre	Correo Electrónico	Teléfono
	Anónimo		503 [REDACTED]

**Victimas**

No se ha especificado ninguna victima

**Denunciados**

No se ha especificado ningún imputado

## Ministerio de Medio Ambiente y Recursos Naturales

## Ficha de denuncia

		<b>Código</b>	<b>1667-2019</b>
<b>Fecha de incidente</b>	05/07/2019	<b>Fecha de ingreso</b>	05/07/2019
<b>Tipo de denuncia</b>	Emisiones atmosféricas	<b>Usuario ingreso</b>	Manuel Tobar
<b>Descripción</b>	Se reportan intensos malos olores a gas y pintura por actividades de empresa de venta de gas. Se solicita verificar que la actividad se esté desarrollando bajo control y evitar este tipo de contaminación que afecta a los habitantes del sector. (DGA 2109)		
<b>Dirección</b>	Kilómetro 32½ carretera a San Juan Opico, La Libertad		
<b>Municipio</b>	San Juan Opico, La Libertad		
<b>Coordenadas</b>	Latitud: - Longitud:		
<b>Documentos</b>	Ingreso de denuncia 1667-2019.1;DGA 2109NLF.1		

**Preguntas realizadas**

Categoría	Pregunta	Respuesta
	¿La zona del hecho es Rural o Urbana?	Urbana

**Involucrados****Denunciantes**

Documento	Nombre	Correo Electrónico	Teléfono
	Anónimo		

**Víctimas**

No se ha especificado ninguna víctima

**Denunciados**

No se ha especificado ningún imputado

## Denuncias

Datos Generales	Ubicación	Involucrados	Seguimiento	Plazos
Denuncia	1666-2019			
Tipo de Ingreso	Descarga de desechos (vertidos)			
Infracción	Especiales			
Exp. Antiguo				
Fecha de Ingreso	05/07/2019			
Última Actividad	Cierre de caso sin recomendaciones			
Exp. ante otras instancias				
Dependencia				
Responsable				
Oficina				
Responsable				
Descripción	Se denuncia contaminación por vertidos de desechos por parte de Potrero al río Lempa, en el municipio de Metapán.			
Observación				

Técnicos			
Código	Técnico	Cargo	Id. Entidad
	[REDACTED]		

**Denuncias**

Datos Generales      Ubicación      Involucrados      Seguimiento      Plazos

Denuncia      1665-2019  
 Tipo de Ingreso      Tenencia de especies protegidas  
 Infracción      Maltrato

Exp. Antiguo  
 Fecha de Ingreso      03/07/2019  
 Ultima Actividad      Cierre de caso sin recomendaciones  
 Exp. ante otras instancias  
 Dependencia  
 Responsable  
 Oficina  
 Responsable

Descripción      Tenencia de un venadocoliabianca, en restaurante ubicado sobrecañé el toral, a la altura del túnel castro

Observación

Técnicos			
Código	Técnico	Cargo	Identificación
	[REDACTED]		

Denuncias

Datos Generales    Ubicación    Involucrados    Seguimiento    Plazos

Denuncia    1664-2019  
Tipo de Ingreso    Tenencia de especies protegidas  
Infracción    Maltrato  
Exp. Antiguo  
Fecha de Ingreso    02/07/2019  
Ultima Actividad    Cierre de caso sin recomendaciones  
Exp. ante otras instancias  
Dependencia  
Responsable  
Oficina  
Responsable  
Descripción    En restaurante ubicado en Conchasagua, se denuncia la tenencia de venado cola blanca, se solicita que se verifiquen

Observación

Técnicos			
Código	Técnico	Cargo	Identificación
	[REDACTED]		

**Ministerio de Medio Ambiente y Recursos Naturales**  
**Ficha de denuncia**

Código **1663-2019**

**Fecha de incidente** 01/07/2019 **Fecha de ingreso** 01/07/2019  
**Tipo de denuncia** Construcción y actividades en zonas frágiles **Usuario ingreso** Manuel Tobar  
**Descripción** Se denuncia inicio de obra sin permiso ambiental, sobre carretera troncal del norte, a la altura del Municipio de Tejutla.  
**Dirección** km. 48 de la carretera troncal del norte, Cantón El Coyalito Tejutla  
**Municipio** Tejutla, Chalaténango  
**Coordenadas** Latitud: - Longitud:  
**Documentos** Denuncia escrita 1663-20191; ingreso de Denuncia 1663-20191; Memo de remisión 1663-20191; Memo de remisión DEC recibido 1663-20191

**Preguntas realizadas**

Categoría	Pregunta	Respuesta
	¿La zona del hecho es Rural o Urbana?	Rural
	¿Sabe usted si la situación continua actualmente?	Sí
	¿Se ha hecho presente alguna entidad al lugar?	Sí
	¿Quién se ha hecho presente?	Alcaldía Municipal

**Involucrados****Denunciantes**

Documento	Nombre	Correo Electrónico	Teléfono
	Unidad Ambiental Tejutla	[REDACTED]	[REDACTED]

**Víctimas**

No se ha especificado ninguna víctima

**Denunciados**

No se ha especificado ningún imputado



Ministerio de Medio Ambiente y Recursos Naturales  
Ficha de denuncia

		<b>Código</b>	<b>1662-2019</b>
<b>Fecha de incidente</b>	26/06/2019	<b>Fecha de ingreso</b>	26/06/2019
<b>Tipo de denuncia</b>	Emisiones atmosféricas	<b>Usuario ingreso</b>	Manuel Tobar
<b>Descripción</b>	Se denuncia que chatarrera está realizando quemas de materiales (cables para extraer cobre, equipo electrónicos y otros) generando contaminación, se solicita inspección para verificar la situación.		
<b>Dirección</b>	Final calle Celis, Distrito 6 San Salvador (Se adjunta croquis de ubicación)		
<b>Municipio</b>	San Salvador, San Salvador		
<b>Coordenadas</b>	Latitud: - Longitud:		
<b>Documentos</b>	<i>Correo de denuncia 1662-20191;Croquis de ubicación 1662-20191;Fotografias 1662-20191;Ingreso de denuncia 1662-20191</i>		

**Preguntas realizadas**

No se ha especificado ninguna pregunta

**Involucrados****Denunciantes**

Documento	Nombre	Correo Electrónico	Teléfono
	[REDACTED]	[REDACTED]	

**Victimas**

No se ha especificado ninguna victima

**Denunciados**

No se ha especificado ningún imputado

## Denuncias

Datos Generales      Ubicación      Involucrados      Seguimiento      Plazos

Denuncia      1661-2019

Tipo de Ingreso      Descarga de desechos (vertidos)

Infracción      Especiales

Exp. Antiguo

Fecha de Ingreso      25/06/2019

Ultima Actividad      Cumplimiento de recomendaciones verificado

Exp. ante otras instancias

Dependencia

Responsable

Oficina

Responsable

Descripción      Empresa dedicada a la fabricación de papel y tintas genera contaminación, dicha actividad supuestamente se desarrollaba

Observación

Técnicos			
Código	Técnico	Cargo	Identificación

**Ministerio de Medio Ambiente y Recursos Naturales**  
**Ficha de denuncia**

Código **1660-2019**

<b>Fecha de incidente</b>	25/06/2019	<b>Fecha de ingreso</b>	25/06/2019
<b>Tipo de denuncia</b>	Construcción y actividades en zonas frágiles	<b>Usuario ingreso</b>	Manuel Tobar
<b>Descripción</b>	Construcción de motel sin los permisos correspondientes, dicha actividad se desarrolla en el municipio de Ciudad Delgado.		
<b>Dirección</b>	Carretera de Oro, kilómetro 14, calle antigua a La Cabaña, Ciudad Delgado		
<b>Municipio</b>	Ciudad Delgado, San Salvador		
<b>Coordenadas</b>	Latitud: - Longitud:		
<b>Documentos</b>	<i>Memo-a DEC-Denuncia0722-2019-Caso 1660-20191;Notificación-Denuncia-Alcaldia-Caso-1660-20191;Notificación-Denuncia-Alcaldia-Caso-1660-20191;Notificación-Denuncia-Sra. Umaña-Caso-1660-20191;Notificación-Sra. Umaña-recibido-Caso-0724-20191;Notificación-Alcaldia-recibido-Caso-0721-20191</i>		

**Preguntas realizadas**

Categoría	Pregunta	Respuesta
	¿La zona del hecho es Rural o Urbana?	Urbana

**Involucrados****Denunciantes**

Documento	Nombre	Correo Electrónico	Teléfono
	Confidencial		

**Victimas**

No se ha especificado ninguna victima

**Denunciados**

No se ha especificado ningún imputado

Ministerio de Medio Ambiente y Recursos Naturales  
Ficha de denuncia

		<b>Código</b>	<b>1659-2019</b>
<b>Fecha de incidente</b>	25/06/2019	<b>Fecha de ingreso</b>	25/06/2019
<b>Tipo de denuncia</b>	Construcción y actividades en zonas frágiles	<b>Usuario ingreso</b>	Manuel Tobar
<b>Descripción</b>	Construcción de bodega en bosque salado, el responsable es una salinera ubicada en el municipio de San Alejo, La Unión. Se solicita inspección (DGA 24172)		
<b>Dirección</b>	Cantón Cercos de Piedra, San Alejo La Unión. Salinera San Ramón		
<b>Municipio</b>	San Alejo, La Unión		
<b>Coordenadas</b>	Latitud: - Longitud:		
<b>Documentos</b>	<i>Ingreso de denuncia 1659-20191;Croquis de ubicación 1659-20191;Foto 1 1659-20191;Foto 2 1659-20191;Foto 3 1659-20191;Denuncia escrita 1659-20191;1659-2019-Carátula1</i>		

**Preguntas realizadas**

No se ha especificado ninguna pregunta

**Involucrados****Denunciantes**

Documento	Nombre	Correo Electrónico	Teléfono
	Confidencial		

**Victimas**

No se ha especificado ninguna victima

**Denunciados**

No se ha especificado ningún imputado

**Denuncias**

Datos Generales	Ubicación	Involucrados	Seguimiento	Plazos
Denuncia	1636-2019			
Tipo de Ingreso	Denuncia de especies protegidas			
Infracción	Maltrato			
Exp. Antiguo				
Fecha de Ingreso	21/06/2019			
Ultima Actividad	Cierre de casos sin recomendaciones			
Exp. ante otras instancias				
Dependencia				
Responsable				
Oficina				
Responsable				
Descripción	Denuncia de fauna amenazada y maltrato de fauna silvestre. (de cetáceos) [Redacted]			
Observación				

Técnicos			
Código	Técnico	Cargo	Identificación
	[Redacted]		

## Ministerio de Medio Ambiente y Recursos Naturales

## Ficha de denuncia

		<b>Código</b>	<b>1657-2019</b>
<b>Fecha de incidente</b>	21/06/2019	<b>Fecha de ingreso</b>	21/06/2019
<b>Tipo de denuncia</b>	Contaminación por actividades productivas	<b>Usuario ingreso</b>	Manuel Tobar
<b>Descripción</b>	Actividades de granja de cerdos y pollos contaminando el río el coyol del municipio de Acajutla, dicho río es utilizado por los habitantes del sector para diversas actividades. La actividad se desarrolla supuestamente sin los permisos ambientales. Se solicita inspección y toma de muestra para poder verificar los niveles de contaminación		
<b>Dirección</b>	Hacienda Monterico, cantón el cafetal, Sonsonate		
<b>Municipio</b>	Sonsonate, Sonsonate		
<b>Coordenadas</b>	Latitud: - Longitud:		
<b>Documentos</b>	Denuncia escrita 1657-20191;Ingreso de denuncia 1657-20191;1657-2019-Carátula1		

**Preguntas realizadas**

No se ha especificado ninguna pregunta

**Involucrados****Denunciantes**

Documento	Nombre	Correo Electrónico	Teléfono
	Confidencial		
	Confidencial		

**Victimas**

NO se ha especificado ninguna victima

**Denunciados**

No se ha especificado ningún imputado

Ministerio de Medio Ambiente y Recursos Naturales  
Ficha de denuncia

		Código	<b>1656-2019</b>
Fecha de incidente	21/06/2019	Fecha de ingreso	21/06/2019
Tipo de denuncia	Descarga de desechos (vertidos)	Usuario ingreso	Manuel Tobar
Descripción	Se denuncia descargas directas de vertidos al río San Antonio del municipio de San Lorenzo, Ahuachapán, por parte de la municipalidad, dichas descargas se realizan desde la planta de transferencia. Se solicita inspección.		
Dirección	Planta de transferencia ubicada entre centro ecoturístico de San Lorenzo y puente colgante de la colonia San Emilio. ( 14° 1'32.91"N 89°47'15.64"O)		
Municipio	San Lorenzo, Ahuachapán		
Coordenadas	Latitud: - Longitud:		
Documentos	1656-2019-Carátula1		

**Preguntas realizadas**

No se ha especificado ninguna pregunta

**Involucrados****Denunciantes**

Documento	Nombre	Correo Electrónico	Teléfono
	Anónimo		503-5812 [REDACTED]

**Victimas**

No se ha especificado ninguna victima

**Denunciados**

No se ha especificado ningún imputado

## Denuncias

Datos Generales	Ubicación	Involucrados	Seguimiento	Plazos
Denuncia	1655-2019			
Tipo de Ingreso	Depresación-extracción de especies			
Infracción	Depresación de Fauna silvestre			
Exp. Antiguo				
Fecha de Ingreso	19/06/2019			
Ultima Actividad	Cierre de caso sin recomendaciones			
Exp. ante otras instancias				
Dependencia				
Responsable				
Oficina				
Responsable				
Descripción	Se denunció que en el municipio de Sonsonate, se han realizado talas de árboles donde anidan garzas que habitan			
Observación				

Técnicos				
Código	Técnico		Cargo	Identificación



## Ministerio de Medio Ambiente y Recursos Naturales

## Ficha de denuncia

		<b>Código</b>	<b>1654-2019</b>
<b>Fecha de incidente</b>	18/06/2019	<b>Fecha de ingreso</b>	18/06/2019
<b>Tipo de denuncia</b>	Construcción y actividades en zonas frágiles	<b>Usuario ingreso</b>	Manuel Tobar
<b>Descripción</b>	En cantón Guadalupe La Zorra, se están cercando lotes para la crianza de ganados de ANP el Aguaje del departamento de La Paz, se solicita inspección en la zona.		
<b>Dirección</b>	Cantón Guadalupe La Zorra, ANP El Aguaje		
<b>Municipio</b>	San Luis La Herradura, La Paz		
<b>Coordenadas</b>	Latitud: - Longitud:		
<b>Documentos</b>	Denuncia escrita 1654-20191;Correo Gerencia ANP 1654-20191		

**Preguntas realizadas**

Categoría	Pregunta	Respuesta
	¿La zona del hecho es Rural o Urbana?	Rural
	¿Sabe usted si la situación continua actualmente?	Si

**Involucrados****Denunciantes**

Documento	Nombre	Correo Electrónico	Teléfono
	Confidencial		

**Victimas**

No se ha especificado ninguna victima

**Denunciados**

No se ha especificado ningún imputado

## Denuncias

Datos Generales    Ubicación    Involucrados    Seguimiento    Plazos

Denuncia    1653-2019

Tipo de Ingreso    Contaminación por actividades productivas

Infracción    Contaminación por actividades agroindustriales

Exp. Antiguo

Fecha de Ingreso    14/06/2019

Ultima Actividad    Cierre de caso sin recomendaciones

Exp. ante otras instancias

Dependencia

Responsable

Oficina

Responsable

Descripción    En relación a una granja de pollos por 3/00 aves, la cual provoca malos olores, afecta a la salud de los habitantes y

Observación

Técnicos			
Código	Técnico	Cargo	Identificación

## Denuncias


Datos Generales	Ubicación	Involucrados	Seguimiento	Plazos
Denuncia	1652-2019			
Tipo de Ingreso	Depredación-extracción de especies			
Infracción	Extracción de Fauna silvestre			
Exp. Antiguo				
Fecha de Ingreso	13/06/2019			
Ultima Actividad	Cierre de caso sin recomendaciones			
Exp. ante otras instancias				
Dependencia				
Responsable				
Oficina				
Responsable				
Descripción	Se reporta el apareamiento de culebra en Autoridad de Aviación Civil de El Salvador, solicitando el abordaje			▲ ▼
Observación				

Técnicos			
Código	Técnico	Cargo	Identificación
No se encontraron registros			

**Ministerio de Medio Ambiente y Recursos Naturales**  
**Ficha de denuncia**

		<b>Código</b>	<b>1651-2019</b>
<b>Fecha de incidente</b>	13/06/2019	<b>Fecha de ingreso</b>	13/06/2019
<b>Tipo de denuncia</b>	Construcción y actividades en zonas frágiles	<b>Usuario ingreso</b>	Manuel Tobar
<b>Descripción</b>	Desarrollo de construcción sin los permisos correspondientes. Dentro de la propiedad se están desarrollando actividades de terracería con retroexcavadora. La actividad se desarrolla sin los permisos correspondientes		
<b>Dirección</b>	Cruz calle, cantón río Chiquito, sobre la calle que conduce al cantón Las Pilas.		
<b>Municipio</b>	San Ignacio, Chalatenango		
<b>Coordenadas</b>	Latitud: - Longitud:		
<b>Documentos</b>	<i>Ingreso de denuncia 1651-20191;Acta PNC 1651-20191;Memo de remisión DEC recibido 1651-20191</i>		

**Preguntas realizadas**

Categoría	Pregunta	Respuesta
	¿La zona del hecho es Rural o Urbana?	Rural
	¿Sabe quién es el propietario del terreno?	

**Involucrados****Denunciantes**

Documento	Nombre	Correo Electrónico	Teléfono
	Policía Nacional Civil		

**Víctimas**

No se ha especificado ninguna víctima

**Denunciados**

No se ha especificado ningún imputado

## Ministerio de Medio Ambiente y Recursos Naturales


## Ficha de denuncia

		<b>Código</b>	<b>1650-2019</b>
<b>Fecha de incidente</b>	12/06/2019	<b>Fecha de ingreso</b>	12/06/2019
<b>Tipo de denuncia</b>	Contaminación por actividades productivas	<b>Usuario ingreso</b>	Manuel Tobar
<b>Descripción</b>	Unidad de Salud de Dulce Nombre de María, Chalatenango, reporta actividades de granja sin los permisos ambientales correspondientes, dentro de la granja se observan más de 1000 gallinas, se perciben malos olores.		
<b>Dirección</b>	Cantón Sitios Arriba, Dulce Nombre de María		
<b>Municipio</b>	Dulce Nombre de María, Chalatenango		
<b>Coordenadas</b>	Latitud: - Longitud:		
<b>Documentos</b>	Ingreso de denuncia 1650-20191;Denuncia escrita (Acta MINSAL) 1650-20191;Memo de remisión DEC 1650-20191;Memo de remisión DEC recibido 1650-20191		

**Preguntas realizadas**

Categoría	Pregunta	Respuesta
	¿La zona del hecho es Rural o Urbana?	Rural

**Involucrados**Denunciantes

Documento	Nombre	Correo Electrónico	Teléfono
			

Victimas

No se ha especificado ninguna víctima

Denunciados

No se ha especificado ningún imputado

**Denuncias**

Datos Generales    Ubicación    Involucrados    Seguimiento    Plazos

Denuncia    1649-2019  
Tipo de Ingreso    Tala  
Infracción    Manglar y áreas protegidas  
Exp. Antigua  
Fecha de Ingreso    12/06/2019  
Ultima Actividad    Cumplimiento de recomendaciones verificado  
Exp. ante otras  
instancias  
Dependencia  
Responsable  
Oficina  
Responsable  
Descripción    Se taló un número de árboles en una zona protegida, en: Cantón El Matadero, Cantón los Amates en

Observación

Código		Técnico	Técnicos	Cargo	Identificación

## Ministerio de Medio Ambiente y Recursos Naturales

## Ficha de denuncia

		<b>Código</b>	<b>1648-2019</b>
<b>Fecha de incidente</b>	12/06/2019	<b>Fecha de ingreso</b>	12/06/2019
<b>Tipo de denuncia</b>	Tala	<b>Usuario ingreso</b>	Manuel Tobar
<b>Descripción</b>	Tala dentro de Área Natural Protegida Santa Clara El Pimental, en departamento de La Paz, se solicita inspección ya que se están talando con motosierra; además dentro de lugar se reporta cacería de vida silvestre. La tala en su mayoría son de tihuilotes.		
<b>Dirección</b>	El Pimental ANP Santa Clara (13°24'12.84"N 89° 5'20.19"O)		
<b>Municipio</b>	San Luis Talpa, La Paz		
<b>Coordenadas</b>	Latitud: - Longitud:		
<b>Documentos</b>	1648-2019-carátula1		

**Preguntas realizadas**

No se ha especificado ninguna pregunta

**Involucrados****Denunciantes**

Documento	Nombre	Correo Electrónico	Teléfono
	Confidencial		

**Victimas**

No se ha especificado ninguna víctima

**Denunciados**

No se ha especificado ningún imputado

**Destinatarios**

Datos Generales	Ubicación	Involucrados	Seguimiento	Plazos
Denuncia	1647-2019			
Tipo de Ingreso	Tenencia de especies protegidas			
Infracción	Maltrato			
Exp. Antiguo				
Fecha de Ingreso	07/06/2019			
Ultima Actividad	Cierre de caso sin recomendaciones			
Exp. ante otras instancias				
Dependencia				
Responsable				
Oficina				
Responsable				
Descripción	Alcaldía municipal de Ciudad Arce, rescataron un caimán, lo han resguardado en la Municipalidad, por lo que urge			
Observación				

Técnicos			
Código	Técnico	Cargo	Identificación
No se encontraron registros			



Denuncia

Datos Generales    Ubicación    Involucrados    Seguimiento    Plazos

Denuncia    1646-2019  
Tipo de Ingreso    Manejo inadecuado de desechos sólidos  
Infracción    Botaderos a cielo abierto  
Exp. Antiguo  
Fecha de Ingreso    05/06/2019  
Ultima Actividad    Ingreso de resolución entidad externa  
Exp. ante otras instancias  
Dependencia  
Responsable  
Oficina  
Responsable  
Descripción    desechos, solicitando la intervención de las instancias correspondientes.

Observación

Técnicos			
Código	Técnico	Cargo	Identificación
No se encontraron registros			

Ministerio de Medio Ambiente y Recursos Naturales  
Ficha de denuncia

		Código	<b>1645-2019</b>
Fecha de incidente	04/06/2019	Fecha de ingreso	04/06/2019
Tipo de denuncia	Extracción de material pétreo	Usuario ingreso	Manuel Tobar
Descripción	Actividades de extracción de material en el municipio de San Antonio el Mosco, del departamento de San Miguel, en el lugar se observa maquinaria que realizan la extracción, el material es transportado por camiones.		
Dirección	Calle de San Antonio a Carolina, caserío El Júcaro, San Antonio del Mosco.		
Municipio	San Antonio del Mosco, San Miguel		
Coordenadas	Latitud: - Longitud:		
Documentos	ACTA INSPECCION CASO_1645-20198-_SAN ANTONIO1;INFORME__CASO_1645-20198-_SAN ANTONIO1;1645-20191		

**Preguntas realizadas**

No se ha especificado ninguna pregunta

**Involucrados****Denunciantes**

Documento	Nombre	Correo Electrónico	Teléfono
	Confidencial		

**Victimas**

Nose ha especificado ninguna victima

**Denunciados**

No se ha especificado ningún imputado

**Ministerio de Medio Ambiente y Recursos Naturales**  
**Ficha de denuncia**


**Código      1644-2019**

<b>Fecha de incidente</b>	04/06/2019	<b>Fecha de ingreso</b>	04/06/2019
<b>Tipo de denuncia</b>	Extracción de material pétreo	<b>Usuario ingreso</b>	
<b>Descripción</b>	Se denuncia que el señor saade Chain esta extrayendo material petreo sin autorización de las instituciones generando ilegalidad, esto se desarrolla en el Cantòn la Joya km 42 Coatepeque, Santa Ana		
<b>Dirección</b>	Km 42 y medio Cantón La Joya, carretera que conduce de Santa Ana a San Salvador, cerca de zonas finateras		
<b>Municipio</b>	Coatepeque, Santa Ana		
<b>Coordenadas</b>	Latitud: - Longitud:		
<b>Documentos</b>	1644-20191		

**Preguntas realizadas**

Categoría	Pregunta	Respuesta
	¿La zona del hecho es Rural o Urbana?	rural
	Hora en que se dio la situación reportada	a toda hora
	¿Sabe usted si la situación continua actualmente?	si
	¿Había ocurrido esta situación anteriormente?	si
	¿Ha sido reportada a otra institución?	alcaldia, juzgados etc

**Involucrados**Denunciantes

Documento	Nombre	Correo Electrónico	Teléfono
	Anónima		

Victimas

No se ha especificado ninguna victima

Denunciados

No se ha especificado ningún imputado

Ministerio de Medio Ambiente y Recursos Naturales  
Ficha de denuncia

Código **1643-2019**

Fecha de incidente 04/06/2019 Fecha de ingreso 04/06/2019  
Tipo de denuncia Descarga de desechos (vertidos) Usuario ingreso Manuel Tobar  
Descripción Se reporta que Hotel Ubicado sobre el kilómetro 41 ½, La Libertad, está realizando mal manejo de desechos vertidos, los cuales están siendo arrojados al mar sin ningún tratamiento, se desconoce si el hotel dispone de permiso por lo que solicita inspección para verificar situación denunciada (NFA 206-2019)  
Dirección Kilómetro 41½, Puerto de La Libertad (13°29'34.83"N 89°22'26.50"O)  
Municipio La Libertad, La Libertad  
Coordenadas Latitud: - Longitud:  
Documentos 1643-2019-Carátula1

**Preguntas realizadas**

Nose ha especificado ninguna pregunta

**Involucrados**

Denunciantes

Documento	Nombre	Correo Electrónico	Teléfono
	[REDACTED]	[REDACTED]	[REDACTED]

Victimas

Nose ha especificado ninguna victima

Denunciados

No se ha especificado ningún imputado

## Denuncias

Datos Generales	Ubicación	Involucrados	Seguimiento	Plazos
Denuncia	1642-2019			
Tipo de Ingreso	Contaminación por actividades productivas			
Infracción	Contaminación por actividades artesanales			
Exp. Antiguo				
Fecha de Ingreso	04/03/2019			
Ultima Actividad	Ingreso de resolución entidad externa			
Exp. ante otras instancias				
Dependencia				
Responsable				
Oficina				
Responsable				
Descripción	Buenos días denunciar un granja de pollos que esta dentro del centro escolar cantón el bebedero municipal san			
Observación				

Técnicos			
Código	Técnico	Cargo	Identificación
No se encontraron registros			

**Ministerio de Medio Ambiente y Recursos Naturales**  
**Ficha de denuncia**

**Código**      **1641-2019**

<b>Fecha de incidente</b>	03/06/2019	<b>Fecha de ingreso</b>	03/06/2019
<b>Tipo de denuncia</b>	Tenencia de especies protegidas	<b>Usuario ingreso</b>	Manuel Tobar
<b>Descripción</b>	Una familia tiene en cautiverio aproximadamente como a 8 o 10 tortugas. dichos animalitos están en muy mal estado. se solicita inspección para verificar las condiciones de las especies.		
<b>Dirección</b>	Residencial santa teresa de las flores calle principal, pasaje 22 block 40		
<b>Municipio</b>	Apopa, San Salvador		
<b>Coordenadas</b>	Latitud: - Longitud:		
<b>Documentos</b>	1641-2019-Carátula1		

**Preguntas realizadas**

Categoría	Pregunta	Respuesta
	¿La zona del hecho es Rural o Urbana?	Urbana

**Involucrados****Denunciantes**

Documento	Nombre	Correo Electrónico	Teléfono
	Confidencial		

**Victimas**

No se ha especificado ninguna victima

**Denunciados**

No se ha especificado ningún imputado

**Ministerio de Medio Ambiente y Recursos Naturales**  
**Ficha de denuncia**


Código **1640-2019**

Fecha de incidente 31/05/2019 Fecha de ingreso 31/05/2019  
 Tipo de denuncia Extracción de material pétreo Usuario ingreso Manuel Tobar  
 Descripción Extracción de material pétreo sin permisos ambientales en sector del tinteral, calle casa blanca, la extracción se está dando supuestamente con el objetivo de hacer brechas de acceso para propiedad privada (Finca San Francisco). En el lugar se observan una gran cantidad de camiones.  
 Dirección El tinteral, calle casa blanca, acceso por termos del río, adelante de la quebrada cümero  
 Municipio Coatepeque, Santa Ana  
 Coordenadas Latitud: - Longitud:  
 Documentos 1640-20191

**Preguntas realizadas**

Categoría	Pregunta	Respuesta
	¿La zona del hecho es Rural o Urbana?	Rural
	¿Qué tipo de material se está extrayendo?	tierra blanca
	¿La extracción es manual o con maquinaria?	Maquinaria

**Involucrados**Denunciantes

Documento	Nombre	Correo Electrónico	Teléfono
			

Victimas

No se ha especificado ninguna víctima

Denunciados

No se ha especificado ningún imputado

**Ministerio de Medio Ambiente y Recursos Naturales**  
**Ficha de denuncia**

		<b>Código</b>	<b>1639-2019</b>
<b>Fecha de incidente</b>	28/05/2019	<b>Fecha de ingreso</b>	28/05/2019
<b>Tipo de denuncia</b>	Construcción y actividades en zonas frágiles	<b>Usuario ingreso</b>	Manuel Tobar
<b>Descripción</b>	Ministerio de Obras Públicas reporta la habilitación de botadero de material pétreo interceptando la quebrada los pasitos del departamento de San Miguel, dichas actividades se desarrollan sin las condiciones adecuadas.		
<b>Dirección</b>	Carretera ruta militar, entre kilómetro 138 y 139, cantón Hato Nuevo, San Miguel.		
<b>Municipio</b>	San Miguel, San Miguel		
<b>Coordenadas</b>	Latitud: - Longitud:		
<b>Documentos</b>	<i>Denuncia escrita 1639-20191;Informe técnico 1639-20191;Ingreso de denuncia 1639-20191</i>		

**Preguntas realizadas**

Categoría	Pregunta	Respuesta
	¿Sabe quién es el propietario del terreno?	Víctor Escobar

**Involucrados****Denunciantes**

Documento	Nombre	Correo Electrónico	Teléfono
			

**Victimas**

No se ha especificado ninguna víctima

**Denunciados**

No se ha especificado ningún imputado



Ministerio de Medio Ambiente y Recursos Naturales  
Ficha de denuncia

Código **1638-2019**

Fecha de incidente 28/05/2019 Fecha de ingreso 28/05/2019  
Tipo de denuncia Contaminación por actividades productivas Usuario ingreso  
Descripción Porqueriza y crianza de cerdos ocasiona afectación al medio ambiente y la salud , dichas porquerizas estan en el caso urbano y vierten desechos a la quebrada cercana  
Dirección Barrio el Calvario, San Matias  
Municipio San Matías, La Libertad  
Coordenadas Latitud: - Longitud:  
Documentos

**Preguntas realizadas**

Categoría	Pregunta	Respuesta
	¿La zona del hecho es Rural o Urbana?	rural
	¿Sabe usted si la situación continua actualmente?	si
	¿Ha sido reportada a otra institución?	no

**Involucrados**

Denunciantes

Documento	Nombre	Correo Electrónico	Teléfono
-----------	--------	--------------------	----------

[REDACTED]

[REDACTED]

[REDACTED]

Victimas

No se ha especificado ninguna victima

Denunciados

No se ha especificado ningún imputado

## Ministerio de Medio Ambiente y Recursos Naturales

## Ficha de denuncia

Código **1637-2019**

Fecha de incidente 28/05/2019 Fecha de ingreso 28/05/2019

Tipo de denuncia Contaminación por actividades productivas Usuario ingreso Iliana Quijano

Descripción En relación a porquerizas ocrianza de cerdos están ocasionando malos olores, debido a que en el centro del Casco urbano, pasa una quebrada y dos porquerizas arrojan sus eces fecales a la quebrada se recibe denuncia por la población constante- ( 12 cerdos)

Dirección Ubicado en Barrio El Centro No 3, contiguo a la comunidad Salomon Bonilla tres cuadras del punto de buses hacia abajo

Municipio San Matías, La Libertad

Coordenadas Latitud: - Longitud:

Documentos Denuncia escrita 16.37-20191

**Preguntas realizadas**

Categoría	Pregunta	Respuesta
	¿La zona del hecho es Rural o Urbana?	urbana
	¿Sabe usted si la situación continua actualmente?	si
	¿Es la primera vez que denuncia este hecho?	si

**Involucrados****Denunciantes**

Documento	Nombre	Correo Electrónico	Teléfono
	[REDACTED]	[REDACTED]	[REDACTED]

**Victimas**

No se ha especificado ninguna víctima

**Denunciados**

No se ha especificado ningún imputado