

Ministerio de Medio Ambiente y Recursos Naturales

Ficha de denuncia

Código **1636-2019**




Fecha de incidente	28/05/2019	Fecha de ingreso	28/05/2019
Tipo de denuncia	Contaminación por actividades productivas	Usuario ingreso	Iliana Quijano
Descripción	Porqueriza y crianza de cerdo están ocasionando malos olores, debido a que cerca del Casco urbano, arrojan sus eces fecales a la quebrada y la población denuncia constante (20 cerdos)		
Dirección	Ubicado en el Barrio Santa Lucia San Matias. Barrio Santa Lucia ref. Contiguo a Rancho Acuático San Matias, en la entrada del Casco Urbano viniendo de Quezaltepeque		
Municipio	San Matías, La Libertad		
Coordenadas	Latitud: - Longitud:		
Documentos	CORRESPONDENCIA RECIBIDA 20191;DENUNCIA SOBRE TRES PORQUERIZAS UBICADAS EN LA ZONA URBANA DEL MUNICIPIO DE SAN MATIAS.1;Denuncia escrita 1636-20191		

Preguntas realizadas

Categoría	Pregunta	Respuesta
	¿La zona del hecho es Rural o Urbana?	Urbana
	¿Sabe usted si la situación continua actualmente?	si
	¿Ha sido reportada a otra institución?	no
	¿Es la primera vez que denuncia este hecho?	si

Involucrados

Denunciantes

Documento	Nombre	Correo Electrónico	Teléfono
			

Victimas

No se ha especificado ninguna victima

Denunciados

No se ha especificado ningún imputado

Ministerio de Medio Ambiente y Recursos Naturales

Ficha de denuncia

Código **1635-2019**

Fecha de incidente 28/05/2019 Fecha de ingreso 28/05/2019

Tipo de denuncia Contaminación por actividades productivas Usuario ingreso

Descripción Granja aproximada de 1000 pollos, afectando por la gallinaza. Ubicada en Chalchuapa, hacia la frontera El Coco, colonia Duarte y Copinolito desvió el Coco ref. Ingenio La Magdalena Informa que el problema tiene más de 15 años afectando a la salud de los residentes en el lugar mal olor, gallinaza y contaminación al medio ambiente. (DGA 3602)

Dirección Chalchuapa, hacia la frontera El Coco, colonia Duarte y Copinolito desvió el Coco ref. Ingenio La Magdalena

Municipio Chalchuapa, Santa Ana

Coordenadas Latitud: - Longitud:

Documentos 1635-20191;MEMO-DGT-GDR-0279-2020-DENUNICIA 1635-20191

Preguntas realizadas

Categoría	Pregunta	Respuesta
	¿La zona del hecho es Rural o Urbana?	rural
	¿Sabe usted si la situación continua actualmente?	si
	¿Había ocurrido esta situación anteriormente?	si
	¿Ha sido reportada a otra institución?	no

Involucrados

Denunciantes

Documento	Nombre	Correo Electrónico	Teléfono
	[REDACTED]		[REDACTED]

Victimas

No se ha especificado ninguna víctima

Denunciados

No se ha especificado ningún imputado

Ministerio de Medio Ambiente y Recursos Naturales



Ficha de denuncia

		Código	1634-2019
Fecha de incidente	24/05/2019	Fecha de ingreso	24/05/2019
Tipo de denuncia	Contaminación por actividades productivas	Usuario ingreso	Manuel Tobar
Descripción	La Asociación de Desarrollo Comunal de la Y Griega denuncia afectación en diversas comunidades por el desarrollo de diferentes prácticas contaminantes en los procesos de producción de caña de azúcar (quemadas, afectación a mantos acuíferos y otros)		
Dirección	Calle a los Mangos, cantón Chilcuyo, abajo de estación del tren e iglesia católica (14° 6'19.19"N 89°30'45.03"O)		
Municipio	Texistepeque, Santa Ana		
Coordenadas	Latitud: - Longitud:		
Documentos	<i>Denuncia escrita 1634-20191;Indicación 1634-20191</i>		

Preguntas realizadas

No se ha especificado ninguna pregunta

Involucrados**Denunciantes**

Documento	Nombre	Correo Electrónico	Teléfono
			

Victimas

No se ha especificado ninguna victima

Denunciados

No se ha especificado ningún imputado

Ministerio de Medio Ambiente y Recursos Naturales
Ficha de denuncia

		Código	1633-2019
Fecha de incidente	24/05/2019	Fecha de ingreso	24/05/2019
Tipo de denuncia	Construcción y actividades en zonas frágiles	Usuario ingreso	Manuel Tobar
Descripción	Están construyendo muro de piedra y poniendo cerco en la orilla de la playa y no le permiten el acceso a las personas de la comunidad a la playa		
Dirección	Playa Pueblo Viejo, playa Desembarcaderos, La Unión.		
Municipio	La Unión, La Unión		
Coordenadas	Latitud: - Longitud:		
Documentos	<i>Ingreso de denuncia 1633-20191;Denuncia escrita 1633-20191</i>		

Preguntas realizadas

No se ha especificado ninguna pregunta

Involucrados

Denunciantes

Documento	Nombre	Correo Electrónico	Teléfono
	[REDACTED]		[REDACTED]

Victimas

No se ha especificado ninguna victima

Denunciados

No se ha especificado ningún imputado

Ministerio de Medio Ambiente y Recursos Naturales

Ficha de denuncia

Código **1632-2019**

Fecha de incidente 22/05/2019 **Fecha de ingreso** 22/05/2019
Tipo de denuncia Extracción de material pétreo **Usuario ingreso**
Descripción Extracción de tierra blanca en km 41 y medio cantón la Joya, Frente a Cantera Feliciano Vásquez
Dirección Km 41, frente a Cantera de Feliciano Pleitez, del otro lado de la calle que de rumbo de Santa Ana conduce a San Salvador
Municipio Coatepeque, Santa Ana
Coordenadas Latitud: - Longitud:
Documentos

Preguntas realizadas

Categoría	Pregunta	Respuesta
	¿La zona del hecho es Rural o Urbana?	rural
	¿Sabe usted si la situación continua actualmente?	si
	¿Ha sido reportada a otra institución?	no

Involucrados

Denunciantes

Documento	Nombre	Correo Electrónico	Teléfono
	anonima		

Victimas

No se ha especificado ninguna victima

Denunciados

No se ha especificado ningún imputado

Ministerio de Medio Ambiente y Recursos Naturales

Ficha de denuncia

		Código	1631-2019
Fecha de incidente	22/05/2019	Fecha de ingreso	22/05/2019
Tipo de denuncia	Extracción de material pétreo	Usuario ingreso	
Descripción	Se denuncia que en km 41 Coatepeque se extrae materia terreo sin permiso ambiental, con volquetas y pala mecánicas destruyendo terrenos y topografía afectando incluso finateros de la zona		
Dirección	Km 41, Cantón La Joya, Coatepeque Santa Ana		
Municipio	Coatepeque, Santa Ana		
Coordenadas	Latitud: - Longitud:		
Documentos	1631-20191		

Preguntas realizadas

Categoría	Pregunta	Respuesta
	¿La zona del hecho es Rural o Urbana?	rural
	Hora en que se dio la situación reportada	todo el dia

Involucrados

Denunciantes

Documento	Nombre	Correo Electrónico	Teléfono
	Anonima		

Victimas

No se ha especificado ninguna victima

Denunciados

No se ha especificado ningún imputado

Ministerio de Medio Ambiente y Recursos Naturales

Ficha de denuncia

Código **1630-2019**

Fecha de incidente	21/05/2019	Fecha de ingreso	21/05/2019
Tipo de denuncia	Contaminación por actividades productivas	Usuario ingreso	Manuel Tobar
Descripción	En el municipio del Paisnal se reporta contaminación por actividades de granja de cerdos (aproximadamente 400) generando malos olores, generación de vectores, descargas al río matizate. Solicita inspección para verificar las condiciones de la graja.		
Dirección	Barrio San José, calle al cementerio, (entrar en calle entre cancha de fútbol y cementerio, portón dorado) 13°58'31.28"N 89°12'49.52"O		
Municipio	El Paisnal, San Salvador		
Coordenadas	Latitud: - Longitud:		
Documentos	<i>notificación alcaldía recibida 1630-20191;Notificación denunciada recibida 1630-20191;notificación Unidad de Salud recibida 1630-20191;Notificación Denunciante no notificada 1630-20191</i>		

Preguntas realizadas

Categoría	Pregunta	Respuesta
	¿La zona del hecho es Rural o Urbana?	Rural
	¿Sabe usted si la situación continua actualmente?	Sí
	¿Ha sido reportada a otra Institución?	MINSAL
	¿Se ha hecho presente alguna entidad al lugar?	Sí

Involucrados

Denunciantes

Documento	Nombre	Correo Electrónico	Teléfono
	Confidencial		

Victimas

No se ha especificado ninguna victima

Denunciados

No se ha especificado ningún imputado

Ministerio de Medio Ambiente y Recursos Naturales

Ficha de denuncia

Código **1629-2019**

Fecha de incidente 20/05/2019 **Fecha de ingreso** 20/05/2019
Tipo de denuncia Extracción de material pétreo **Usuario ingreso**
Descripción Extracción de tierra ilegal en Cantón Los Limones y La Joya, a personas sin permiso de dueños de terrenos.
Dirección Km 40 y 41 carretera Panamericana, calle de santa ana a san salvador cerca de fabrica Pettenati
Municipio Coatepeque, Santa Ana
Coordenadas Latitud: - Longitud:
Documentos 1629-20191

Preguntas realizadas

Categoría	Pregunta	Respuesta
	¿La zona del hecho es Rural o Urbana?	urbana
	¿Ha sido reportada a otra institución?	Juzgado, MINEC

Involucrados**Denunciantes**

Documento	Nombre	Correo Electrónico	Teléfono
	Anonima		

Víctimas

No se ha especificado ninguna víctima

Denunciados

No se ha especificado ningún imputado

Ministerio de Medio Ambiente y Recursos Naturales
Ficha de denuncia

		Código	1628-2019
Fecha de incidente	20/05/2019	Fecha de ingreso	20/05/2019
Tipo de denuncia	Extracción de material pétreo	Usuario ingreso	
Descripción	Se extrae material tierra blanca en cantón la Joyita de forma ilegal, en horarios diferenciados y sin control alguno.		
Dirección	Cantón La Joyita, Km 42		
Municipio	Coatepeque, Santa Ana		
Coordenadas	Latitud: - Longitud:		
Documentos	1628-20191		

Preguntas realizadas

Categoría	Pregunta	Respuesta
	¿La zona del hecho es Rural o Urbana?	rural
	¿Se ha hecho presente alguna entidad al lugar?	no

Involucrados**Denunciantes**

Documento	Nombre	Correo Electrónico	Teléfono
	Denunciante anonimo		

Víctimas

No se ha especificado ninguna victima

Denunciados

No se ha especificado ningún imputado

Ministerio de Medio Ambiente y Recursos Naturales

Ficha de denuncia

Código **1627-2019**

Fecha de incidente 20/05/2019 Fecha de ingreso 20/05/2019

Tipo de denuncia Extracción de material pétreo Usuario ingreso

Descripción Se da aviso que una extractora de la zona de Ciudad Arce, intervendrá terrenos privados sin autorización de dueños o de permiso MARN para extraer tierra blanca con otros extractores de la zona entre el km 40 al 43, se solicita indagar y verificar si esto es cierto o no, dado que la zona presenta amplio daño ambiental.

Dirección Carretera Panamericana km 40 y 43, calle que conduce de gasolinera el Congo a fabrica Pettenatti, limite entre Ciudad Arce y Santa Ana

Municipio Coatepeque, Santa Ana

Coordenadas Latitud: - Longitud:

Documentos

Preguntas realizadas

Categoría	Pregunta	Respuesta
	¿La zona del hecho es Rural o Urbana?	rural
	Hora en que se dio la situación reportada	por lo general fines de semana y noches

Involucrados

Denunciantes

Documento	Nombre	Correo Electrónico	Teléfono
	Anonima		

Victimas

No se ha especificado ninguna victima

Denunciados

No se ha especificado ningún imputado

Denuncias

Datos Generales	Ubicación	Involucrados	Seguimiento	Plazos
Denuncia	1626-2019			
Tipo de Ingreso	Construcción y actividades en zonas frágiles			
Infracción	Sitios de recarga acuífera			
Exp. Antiguo				
Fecha de Ingreso	16/05/2019			
Ultima Actividad	Ingreso de resolución entidad externa			
Exp. ante otras instancias				
Dependencia				
Responsable				
Ofinica				
Responsable				
Descripción	Desde el año 2013 se ha producido una abusiva drenado del río Jaiponga por parte de representantes de diferentes			▲ ▼

Observación

Técnicos			
Código	Técnico	Cargo	Identificación
No se encontraron registros			

Datos Generales Ubicación Involucrados Seguimiento Plazos

Denuncia 1625-2019
 Tipo de Ingreso Depredación-extracción de especies
 Infracción Extracción de Fauna silvestre
 Exp. Antiguo
 Fecha de Ingreso 16/05/2019
 Ultima Actividad Cierre de caso improcedente
 Exp. ante otras instancias
 Dependencia
 Responsable
 Ofínica
 Responsable
 Descripción Sobre el puente del río Chiquito se reporta la estancia de 2 cocodrilos pequeños, solicitando poder brindar la atención

Observación

Técnicos			
Código	Técnico	Cargo	Identificación
No se encontraron registros			

Ministerio de Medio Ambiente y Recursos Naturales

Ficha de denuncia

Código **1624-2019**

Fecha de incidente	15/05/2019	Fecha de ingreso	15/05/2019
Tipo de denuncia	Construcción y actividades en zonas frágiles	Usuario ingreso	Manuel Tobar
Descripción	En terrenos ubicados en el municipio de Comasagua, se están desarrollando actividades para lotificaciones. Se solicita inspección ya que la actividad se desarrolla sin los permisos correspondientes.		
Dirección	Comasagua calle Guadalupe Barrio Guadalupe frente a kinder nacional		
Municipio	Comasagua, La Libertad		
Coordenadas	Latitud: - Longitud:		
Documentos	<i>Notificación José Cantor1</i>		

Preguntas realizadas

No se ha especificado ninguna pregunta

Involucrados

Denunciantes

Documento	Nombre	Correo Electrónico	Teléfono
	[REDACTED]	[REDACTED]	[REDACTED]

Victimas

No se ha especificado ninguna victima

Denunciados

No se ha especificado ningún imputado

Ministerio de Medio Ambiente y Recursos Naturales

Ficha de denuncia

		Código	1623-2019
Fecha de incidente	14/05/2019	Fecha de ingreso	14/05/2019
Tipo de denuncia	Emisiones atmosféricas	Usuario ingreso	Manuel Tobar
Descripción	Empresa ubicada en sector de Plan de La Laguna, está generando humo con fuerte olor a hule quemado, supuestamente por quema de llantas que se da al interior afectando a las personas que se encuentran alrededor.		
Dirección	Zona Industrial Plan De La Laguna CI Antiguo Cuscatlán No 22		
Municipio	Antiguo Cuscatlán, La Libertad		
Coordenadas	Latitud: - Longitud:		
Documentos	<i>Fotografías 1623-20191;Denuncia escrita 1623-20191;Ingreso de denuncia 1623-20191;Notificación-Sr. Jaime Valle-0803-2019-Caso 1623-20191;Memorándum-a-DEC-0807-2019-Caso-1623-20191;Notificación- Llafrisa-0804-2019-Caso 1623-20191;Memorandum- recibido en la DEC-0807-20191</i>		

Preguntas realizadas

Categoría	Pregunta	Respuesta
	¿La zona del hecho es Rural o Urbana?	Urbana

Involucrados

Denunciantes

Documento	Nombre	Correo Electrónico	Teléfono
	[REDACTED]	[REDACTED]	[REDACTED]

Victimas

No se ha especificado ninguna victima

Denunciados

No se ha especificado ningún imputado

Ministerio de Medio Ambiente y Recursos Naturales

Ficha de denuncia

		Código	1622-2019
Fecha de incidente	14/05/2019	Fecha de ingreso	14/05/2019
Tipo de denuncia	Tenencia de especies protegidas	Usuario ingreso	Manuel Tobar
Descripción	En hotel ubicado en San Luis Talpa se reporta una guara en malas condiciones, se encuentra sin plumas y no se observó activa, hay otros animales; sin embargo el que se observa mal es esta ave, se solicita inspección.		
Dirección	Final Playa El Pimental, No. 158, San Luis Talpa		
Municipio	San Luis Talpa, La Paz		
Coordenadas	Latitud: - Longitud:		
Documentos	<i>Ingreso de denuncia 1622-20191;Denuncia escrita 1622-20191;Foto 1 1622-20191;Foto 2 1622-20191</i>		

Preguntas realizadas

No se ha especificado ninguna pregunta

Involucrados**Denunciantes**

Documento	Nombre	Correo Electrónico	Teléfono
	[REDACTED]	[REDACTED]	

Víctimas

No se ha especificado ninguna víctima

Denunciados

No se ha especificado ningún imputado

Ministerio de Medio Ambiente y Recursos Naturales

Ficha de denuncia

Código **1621-2019**

Fecha de incidente	14/05/2019	Fecha de ingreso	14/05/2019
Tipo de denuncia	Construcción y actividades en zonas frágiles	Usuario ingreso	Manuel Tobar
Descripción	Actividades de terracería, descapote y tala sin los permisos correspondientes en inmueble supuestamente para ubicar bodegas de aduanas. Se solicita inspección.		
Dirección	CALLE A HUIZUCAR, MONSERRAT N° 1, ZONA 14 DISTRITO 4., como a 100 metros del mirador municipal, San Salvador, registrado con la cuenta municipal N°392-09-02 a nombre de SOLOSA, S.A. DE C.V		
Municipio	San Salvador, San Salvador		
Coordenadas	Latitud: - Longitud:		
Documentos	Notificación Denunciado 1621-20191;Notificación Denuncinte 1621-20191		

Preguntas realizadas

Categoría	Pregunta	Respuesta
	¿La zona del hecho es Rural o Urbana?	Urbana

Involucrados**Denunciantes**

Documento	Nombre	Correo Electrónico	Teléfono
	[REDACTED]	[REDACTED]	[REDACTED]

Victimas

No se ha especificado ninguna víctima

Denunciados

No se ha especificado ningún imputado

Ministerio de Medio Ambiente y Recursos Naturales
Ficha de denuncia

Código **1620-2019**

Fecha de incidente	14/05/2019	Fecha de ingreso	14/05/2019
Tipo de denuncia	Descarga de desechos (vertidos)	Usuario ingreso	Manuel Tobar
Descripción	Granja de cerdos generando contaminación, dicha actividad supuestamente se desarrolla sin los permisos correspondientes, se solicita inspección en el lugar.		
Dirección	Kilómetro 14½, carretera de Oro, cantón Cabañas, Ciudad Delgado, San Salvador		
Municipio	Ciudad Delgado, San Salvador		
Coordenadas	Latitud: - Longitud:		
Documentos	<i>Acata de inspección 1620-20191;Memo de remisión DEC 1620-20191</i>		

Preguntas realizadas

Categoría	Pregunta	Respuesta
	¿La zona del hecho es Rural o Urbana?	Urbana
	¿Puede identificar el origen del contaminante? Que hace?	Granja de cerdos
	¿Podría describir el color?	Café y espuma

InvolucradosDenunciantes

Documento	Nombre	Correo Electrónico	Teléfono
	[REDACTED]	[REDACTED]	

Victimas

No se ha especificado ninguna victima

Denunciados

No se ha especificado ningún imputado

Ministerio de Medio Ambiente y Recursos Naturales

Ficha de denuncia

Código **1619-2019**

Fecha de incidente 11/05/2019 **Fecha de ingreso** 11/05/2019

Tipo de denuncia Manejo inadecuado de desechos sólidos **Usuario ingreso** Manuel Tobar

Descripción Se denuncia que relleno sanitario ubicado en cantón Melara del departamento de La Libertad, malos olores, supuestamente por mal manejo y falta de monitoreo, ya que desde que las municipalidades de San Salvador y Santa Tecla llegan a depositar sus desechos, se ha incrementado el olor y la generación de insectos. Se solicita se realice inspección para asegurar el buen funcionamiento. En fecha 29 de agosto se reportan tuberías de lixiviados hacia quebradas por parte del relleno sanitario.

Dirección Relleno sanitario del cantón melara

Municipio La Libertad, La Libertad

Coordenadas Latitud: 0,00000000 - Longitud: 0,00000000

Documentos *Ficha Relleno Melara Abril 1619-20191;Notificación Alcaldia recibida 1619-20191;Tubería 1 1619-20191;Tubería 2 1619-20191;Tubería 3 1619-20191;Tubería 4 1619-20191;Tubería 5 1619-20191;Tubería 6 1619-20191;Tubería 7 1619-20191;Tubería 8 1619-20191;Tubería 9 1619-20191*

Preguntas realizadas

Categoría	Pregunta	Respuesta
	¿La zona del hecho es Rural o Urbana?	Rural
	Hora en que se dio la situación reportada	generalmente en la noche
	¿Sabe usted si la situación continua actualmente?	Sí

Involucrados**Denunciantes**

Documento	Nombre	Correo Electrónico	Teléfono
	Confidencial		

Victimas

No se ha especificado ninguna víctima

Denunciados

No se ha especificado ningún imputado

Denuncias

Datos Generales	Ubicación	Involucrados	Seguimiento	Plazos
Denuncia	1616-2019			
Tipo de Ingreso	Depredación-extracción de especies			
Infracción	Extracción de Fauna silvestre			
Exp. Antiguo				
Fecha de Ingreso	13/05/2019			
Ultima Actividad	Cierre de caso sin recomendaciones			
Exp. ante otras instancias				
Dependencia Responsable Ofinica Responsable				
Descripción	Desde el día viernes 10 un polluelo de Buho ha caído de un árbol grande, es imposible regresarlo y no puede volar, por			

Observación

Técnicos			
Código	Técnico	Cargo	Identificación
No se encontraron registros			

Ministerio de Medio Ambiente y Recursos Naturales

Ficha de denuncia

		Código	1617-2019
Fecha de incidente	08/05/2019	Fecha de ingreso	08/05/2019
Tipo de denuncia	Quema-incendio	Usuario ingreso	Manuel Tobar
Descripción	En el municipio del Carrizal se reportan dos incendios en diferentes puntos (El Zorrillal y el Cerrón) durante el mes de abril, los cuales fueron atendidos en su momento por diferentes instituciones. Se solicita al MARN poder realizar inspección para evaluar los daños en dicha zona forestal. En el lugar de los incendios hay diferentes especies de vida silvestre.		
Dirección	Cerro el zorrillal, caserío santa cruz y El Cerrón, Caserío San Cristóbal Cantón Potrerillos		
Municipio	El Carrizal, Chalatenango		
Coordenadas	Latitud: - Longitud:		
Documentos	<i>Correo de seguimiento 1617-20191;Ingreso de denuncia 1617-20191</i>		

Preguntas realizadas

Categoría	Pregunta	Respuesta
	¿La zona del hecho es Rural o Urbana?	Rural

Involucrados**Denunciantes**

Documento	Nombre	Correo Electrónico	Teléfono
	Anónimo		

Victimas

No se ha especificado ninguna victima

Denunciados

No se ha especificado ningún imputado

Ministerio de Medio Ambiente y Recursos Naturales
Ficha de denuncia

Código **1616-2019**

Fecha de incidente 08/05/2019 **Fecha de ingreso** 08/05/2019
Tipo de denuncia Contaminación por actividades productivas **Usuario ingreso** Manuel Tobar
Descripción Funcionamiento de empresa supuestamente sin los permisos correspondientes, se observa que ingresan BIOMASA para el desarrollo de actividades. Solicitan inspección para verificar el funcionamiento dentro de lo establecido en la Ley.
Dirección Hacienda el Transito, Canton El Transito, Zona Industrial, Talnique La Libertad.
Municipio Talnique, La Libertad
Coordenadas Latitud: - Longitud:
Documentos

Preguntas realizadas

No se ha especificado ninguna pregunta

Involucrados

Denunciantes

Documento	Nombre	Correo Electrónico	Teléfono
	[REDACTED]	[REDACTED]	[REDACTED]

Victimas

No se ha especificado ninguna victima

Denunciados

No se ha especificado ningún imputado

Denuncias

Datos Generales	Ubicación	Involucrados	Seguimiento	Plazos
ESTA DENUNCIA SE ENCUENTRA ASOCIADA A LA DENUNCIA <u>1550-2019</u>				
Denuncia	1615-2019			
Tipo de Ingreso	Construcción y actividades en zonas frágiles			
Infracción	Áreas sensibles a deslizamientos			
Exp. Antiguo				
Fecha de Ingreso	07/05/2019			
Ultima Actividad	Asociación de denuncia			
Exp. ante otras instancias				
Dependencia Responsable	Dirección General de Gestión Territorial			
Oficina Responsable	Unidad de Denuncias Ambientales			
Descripción	Actividades de terracería supuestamente sin los permisos ambientales correspondientes en el municipio de Telnique, ▲ ▼			
Observación				

Técnicos			
Código	Técnico	Cargo	Identificación
No se encontraron registros			

Ministerio de Medio Ambiente y Recursos Naturales

Ficha de denuncia

Código **1614-2019**

Fecha de incidente 07/05/2019 **Fecha de ingreso** 07/05/2019
Tipo de denuncia Tala **Usuario ingreso** Manuel Tobar
Descripción Tala de aproximadamente 5 manzanas de diferentes especies de árboles (cedros, palo blanco, cortés blanco) cercano a sitio Ramsar Complejo Guija, solicitan inspección por parte del Ministerio ya que en el lugar se identifican varios nacimientos de agua.
Dirección Carretera Santa Ana, Metapán, kilómetro 101, desvío la báscula, sobre la calle al caserío Conchagua, 1 kilómetro y medio del desvío.
Municipio Metapán, Santa Ana
Coordenadas Latitud: - Longitud:
Documentos

Preguntas realizadas

Categoría	Pregunta	Respuesta
	¿La zona del hecho es Rural o Urbana?	Rural

InvolucradosDenunciantes

Documento	Nombre	Correo Electrónico	Teléfono
	[REDACTED]		[REDACTED]

Victimas

No se ha especificado ninguna victima

Denunciados

No se ha especificado ningún imputado

Denuncias

Datos Generales

Ubicación

Involucrados

Seguimiento

Plazos

Denuncia 1613-2019

Tipo de Ingreso Construcción y actividades en zonas frágiles

Infracción Sitios de recarga acuífera

Exp. Antiguo

Fecha de Ingreso 07/05/2019

Ultima Actividad Cierre de caso improcedente

Exp. ante otras instancias

Dependencia

Responsable

Oficina

Responsable

Descripción Empresa urbanística, a pesar de las medidas y recomendaciones emitidas, ha continuado con actividades y

Observación

Técnicos			
Código	Técnico	Cargo	Identificación
No se encontraron registros			

Ministerio de Medio Ambiente y Recursos Naturales

Ficha de denuncia

Código **1612-2019**

Fecha de incidente 07/05/2019 **Fecha de ingreso** 07/05/2019
Tipo de denuncia Emisiones atmosféricas **Usuario ingreso** Manuel Tobar
Descripción Se denuncia actividades de taller automotriz, enderezado y pintura, en la Colonia Libertad de San Salvador, se solicita inspección.
Dirección Colonia Libertad, Avenida Morazán, Pasaje Santa Marta N° 18 (13°43'22.60"N 89°12'28.10"O)
Municipio San Salvador, San Salvador
Coordenadas Latitud: - Longitud:
Documentos *Denuncia escrita 1612-20191;Ingreso de denuncia 1612-20191;caso remitido.16121*

Preguntas realizadas

Categoría	Pregunta	Respuesta
	¿La zona del hecho es Rural o Urbana?	Urbana

Involucrados**Denunciantes**

Documento	Nombre	Correo Electrónico	Teléfono
	Anónimo		

Victimas

No se ha especificado ninguna víctima

Denunciados

No se ha especificado ningún imputado

Denuncias

Datos Generales

Ubicación

Involucrados

Seguimiento

Plazos

Denuncia

1611-2019

Tipo de Ingreso

Infracción

Exp. Antiguo

Fecha de Ingreso 06/05/2019

Ultima Actividad Cierre de caso Improcedente

Exp. ante otras instancias

Dependencia

Responsable

Ofinica

Responsable

Descripción

Descarga de aguas residuales del Puerto San Juan al lago de Suchitlán, se solicita inspección.

Observación

Técnicos			
Código	Técnico	Cargo	Identificación
No se encontraron registros			

Ministerio de Medio Ambiente y Recursos Naturales

Ficha de denuncia

		Código	1610-2019
Fecha de incidente	06/05/2019	Fecha de ingreso	06/05/2019
Tipo de denuncia	Descarga de desechos (vertidos)	Usuario ingreso	Manuel Tobar
Descripción	Descarga de aguas residuales del Puerto San Juan al lago de Suchitlán, se solicita inspección, relacionada a 1042- 2017.		
Dirección	Puerto San Juan, Suchitoto		
Municipio	Suchitoto, Cuscatlán		
Coordenadas	Latitud: - Longitud:		
Documentos	<i>Informe Técnico 1610-20191;Ingreso de denuncia 1610-20191;Memo de remisión DEC 1610-20191;Notificación a quien interese 1610-20191;Notificación Alcaldía 1610-20191;Notificación Unidad de Salud 1610-20191</i>		

Preguntas realizadas

No se ha especificado ninguna pregunta

Involucrados**Denunciantes**

Documento	Nombre	Correo Electrónico	Teléfono
	Rola Suchitoto		

Victimas

No se ha especificado ninguna victima

Denunciados

No se ha especificado ningún imputado

Ministerio de Medio Ambiente y Recursos Naturales


Ficha de denuncia

		Código	1609-2019
Fecha de incidente	30/04/2019	Fecha de ingreso	30/04/2019
Tipo de denuncia	Construcción y actividades en zonas frágiles	Usuario ingreso	Manuel Tobar
Descripción	Actividades de terracería, supuestamente sin los permisos ambientales correspondientes en el desvío a Jutiapa del departamento de Cabañas, se solicita inspección.		
Dirección	Desvío de Jutiapa al Cerrón Grande y cantón Caleras, Jutiapa Cabañas		
Municipio	Jutiapa, Cabañas		
Coordenadas	Latitud: - Longitud:		
Documentos	<i>Correo de remisión notificaciones 1609-20191;Notificación denunciado recibida 1609-20191;Notificación alcaldía recibida 1609-20191</i>		

Preguntas realizadas

No se ha especificado ninguna pregunta

Involucrados**Denunciantes**

Documento	Nombre	Correo Electrónico	Teléfono
	Anónimo		

Victimas

No se ha especificado ninguna víctima

Denunciados

No se ha especificado ningún imputado

Denuncias

Datos Generales	Ubicación	Involucrados	Seguimiento	Plazos
Denuncia	1606-2019			
Tipo de Ingreso	Depredación-extracción de especies			
Infracción	Depredación de fauna silvestre			
Exp. Antiguo				
Fecha de Ingreso	29/04/2019			
Ultima Actividad	Cierre de caso improcedente			
Exp. ante otras instancias				
Dependencia Responsable				
Oficina Responsable				
Descripción	Lagarto ha sido localizado cerca de la planta solar Bóforo en colonia Campana de Acajutla. Solicitan sea retirado y			<div style="text-align: right;"> ▲ ▼ </div>

Observación

Técnicos			
Código	Técnico	Cargo	Identificación
No se encontraron registros			

Denuncias

Datos Generales

Ubicación

Involucrados

Seguimiento

Plazos

Denuncia	1607-2019
Tipo de Ingreso	Depredación-extracción de especies
Infracción	Depredación de Fauna silvestre
Exp. Antiguo	
Fecha de Ingreso	29/04/2019
Ultima Actividad	Cierre de caso improcedente
Exp. ante otras instancias	
Dependencia	
Responsable	
Ofinica	
Responsable	
Descripción	Lagarto ha sido localizado cerca de la planta solar Bósforo en colonia Campana de Acajutla. Solicitan sea retirado y

Observación

Técnicos			
Código	Técnico	Cargo	Identificación
No se encontraron registros			

Reportes

Datos Generales

Ubicación

Involucrados

Seguimiento

Plazos

Denuncia 1606-2019
Tipo de Ingreso Depredación-extracción de especies
Infracción Depredación de Fauna silvestre

Exp. Antiguo

Fecha de Ingreso 29/04/2019

Ultima Actividad Cierre de caso Improcedente

Exp. ante otras instancias

Dependencia

Responsable

Ofinica

Responsable

Descripción Habitantes de Acajutla, reportan zorra lesionada la se necesita que se le proporcionen atención veterinaria por su estado.

Observación

Técnicos			
Código	Técnico	Cargo	Identificación
No se encontraron registros			

Ministerio de Medio Ambiente y Recursos Naturales



Ficha de denuncia

		Código	1605-2019
Fecha de incidente	26/04/2019	Fecha de ingreso	26/04/2019
Tipo de denuncia	Manejo inadecuado de desechos sólidos	Usuario ingreso	Manuel Tobar
Descripción	Recicladora está realizando mal manejo de desechos de plásticos, electrónicos y tela, generando quemas y contaminación, sobre el kilómetro 41 de la calle Santa Ana a San Salvador		
Dirección	Kilómetro 41 calle de Santa Ana a Coatepeque a la altura de granja la Chacra		
Municipio	Coatepeque, Santa Ana		
Coordenadas	Latitud: - Longitud:		
Documentos	<i>Ingreso de denuncia 1605-2019;Informe Técnico 1605-2019;Notificación 1003-2019-denuncia-1605-2019-Alcalde1;Notificación 1002-2019-denuncia 1605-2019-titular1;Notificación 1007-2019-denuncia 1605-2019-denunciante1</i>		

Preguntas realizadas

No se ha especificado ninguna pregunta

Involucrados**Denunciantes**

Documento	Nombre	Correo Electrónico	Teléfono
			

Víctimas

No se ha especificado ninguna víctima

Denunciados

No se ha especificado ningún imputado

Ministerio de Medio Ambiente y Recursos Naturales

Ficha de denuncia

		Código	1604-2019
Fecha de incidente	26/04/2019	Fecha de ingreso	26/04/2019
Tipo de denuncia	Tala	Usuario ingreso	Manuel Tobar
Descripción	La Unidad Ambiental de Quezaltepeque, denuncia la tala de 6 cedros sin ningún permiso ambiental.		
Dirección	final de 2ª calle oriente, Barrio Concepción. Coordenadas de ubicación 13.835129,-89.268204		
Municipio	Quezaltepeque, La Libertad		
Coordenadas	Latitud: - Longitud:		
Documentos	Denuncia escrita 1604-20191;Ingreso de denuncia 1604-20191;Correo de asignación de técnico 1604-20191		

Preguntas realizadas

Categoría	Pregunta	Respuesta
	¿La zona del hecho es Rural o Urbana?	Urbana
	Hora en que se dio la situación reportada	Semana Santa
	¿Había ocurrido esta situación anteriormente?	No
	¿Puede indicar un aproximado de arboles talados?	6
	¿Puede indicar especies de arboles talados?	Cedros

Involucrados**Denunciantes**

Documento	Nombre	Correo Electrónico	Teléfono
	[REDACTED]	[REDACTED]	[REDACTED]

Victimas

No se ha especificado ninguna victima

Denunciados

No se ha especificado ningún imputado

Ministerio de Medio Ambiente y Recursos Naturales

Ficha de denuncia

Código 1603-2019

Fecha de incidente	25/04/2019	Fecha de ingreso	25/04/2019
Tipo de denuncia	Depredación-extracción de especies	Usuario ingreso	Manuel Tobar
Descripción	Se denuncia cacería de venados con armas de fuego en Finca La Gloria, la actividad generalmente se desarrollan por las noches.		
Dirección	Kilómetro 11½ carretera Puerto de La Libertad, Finca La Gloria, justo al finalizar el tapial de empresa DISASA.		
Municipio	Santa Tecla, La Libertad		
Coordenadas	Latitud: - Longitud:		
Documentos	<i>Ingreso de denuncia 1603-20191;Correo de remisión DMA-PNC 1603-20191;Correo DEV 1603-20191</i>		

Preguntas realizadas

Categoría	Pregunta	Respuesta
	¿La zona del hecho es Rural o Urbana?	Rural

Involucrados

Denunciantes

Documento	Nombre	Correo Electrónico	Teléfono
	Anónimo		

Victimas

No se ha especificado ninguna víctima

Denunciados

No se ha especificado ningún imputado

Ministerio de Medio Ambiente y Recursos Naturales

Ficha de denuncia

	Código	1602-2019	
Fecha de incidente	25/04/2019	Fecha de ingreso	25/04/2019
Tipo de denuncia	Manejo inadecuado de desechos sólidos	Usuario ingreso	Manuel Tobar
Descripción	Entre los municipios de Las Vueltas y Ojos de Agua, del departamento de Chalatenango, se reporta mal manejo de compostera municipal, generando intensos malos olores, insectos y lixiviados que podrían contaminar quebradas y tanques de captación de agua de habitantes del cantón El Zapotal.		
Dirección	Cantón el Zapotal, línea límite entre los municipios Las Vueltas y Ojos de Agua, Chalatenango		
Municipio	Ojos de Agua, Chalatenango		
Coordenadas	Latitud: - Longitud:		
Documentos	<i>Notificación a quien corresponda 1602-20191;Notificación Las Vueltas 1602-20191;Notificación Ojos de Agua 1602-20191;Memo DEC 1602-20191;Notificación municipalidad 1 recibida 1602-20191;Notificación municipalidad 2 recibida 1602-20191</i>		

Preguntas realizadas

Categoría	Pregunta	Respuesta
	¿La zona del hecho es Rural o Urbana?	Rural
	¿Tiempo de estar los desechos en el sitio?	8 meses

Involucrados

Denunciantes

Documento	Nombre	Correo Electrónico	Teléfono
	Confidencial		

Victimas

No se ha especificado ninguna victima

Denunciados

No se ha especificado ningún imputado

Denuncias

Datos Generales

Ubicación

Involucrados

Seguimiento

Plazos

Denuncia 1601-2019
Tipo de Ingreso Extracción de material pétreo
Infracción A cielo abierto
Exp. Antiguo
Fecha de Ingreso 25/04/2019
Ultima Actividad Cierre de caso sin recomendaciones
Exp. ante otras instancias
Dependencia
Responsable
Oficina
Responsable

Descripción Extracción de tierra blanca y actividades de terracería supuestamente sin los permisos ambientales ▲ : ▼ :

Observación

Técnicos			
Código	Técnico	Cargo	Identificación

Ministerio de Medio Ambiente y Recursos Naturales

Ficha de denuncia

		Código	1600-2019
Fecha de incidente	23/04/2019	Fecha de ingreso	23/04/2019
Tipo de denuncia	Depredación-extracción de especies	Usuario ingreso	Manuel Tobar
Descripción	En bodegas de empresa ubicada en Plan de La Laguna, se ha instalado un red de protección bajo un techo el cual ocasiona que aves queden atrapadas y mueran, se solicita inspección para emitir recomendaciones u otras que se estimen ya que se observaron un aproximado de 10 aves muertas en dichas redes.		
Dirección	Plan de La Laguna, Bodegas Steiner, aproximadamente a 20 metros del parqueo del vivero del jardín Botánico La Laguna		
Municipio	Antiguo Cuscatlán, La Libertad		
Coordenadas	Latitud: - Longitud:		
Documentos	<i>Denuncia escrita 1600-20191;Ingreso de denuncia 1600-20191</i>		

Preguntas realizadas

Categoría	Pregunta	Respuesta
	¿La zona del hecho es Rural o Urbana?	Urbana
	¿Sabe usted si la situación continua actualmente?	Sí

Involucrados**Denunciantes**

Documento	Nombre	Correo Electrónico	Teléfono
	[REDACTED]	[REDACTED]	

Victimas

No se ha especificado ninguna víctima

Denunciados

No se ha especificado ningún imputado

Ministerio de Medio Ambiente y Recursos Naturales

Ficha de denuncia

Código 1599-2019

Fecha de incidente	23/04/2019	Fecha de ingreso	23/04/2019
Tipo de denuncia	Manejo inadecuado de desechos sólidos	Usuario ingreso	Manuel Tobar
Descripción	En la mesa de diálogo de Apopa, se denuncia que chatarrera está realizando quemas de materiales (llantas, cables para extraer cobre, equipo electrónicos) generando contaminación, se solicita inspección para verificar la situación.		
Dirección	Kilómetro 15½, desvío El Ángel, calle antigua que de Quezaltepeque conduce a Apopa, a la par de las bodegas Big Cola.		
Municipio	Apopa, San Salvador		
Coordenadas	Latitud: - Longitud:		
Documentos	<i>Denuncia escrita 1599-20191;Ingreso de denuncia 1599-20191;Informe técnico 1599-20191</i>		

Preguntas realizadas

Categoría	Pregunta	Respuesta
	¿La zona del hecho es Rural o Urbana?	Urbana
	Hora en que se dio la situación reportada	generalmente fines de semana
	¿Sabe usted si la situación continua actualmente?	Sí
	¿Ha sido reportada a otra institución?	Alcaldía

Involucrados

Denunciantes

Documento	Nombre	Correo Electrónico	Teléfono
	[REDACTED]		[REDACTED]

Victimas

No se ha especificado ninguna victima

Denunciados

No se ha especificado ningún imputado

Ministerio de Medio Ambiente y Recursos Naturales
Ficha de denuncia

		Código	1598-2019
Fecha de incidente	11/04/2019	Fecha de ingreso	11/04/2019
Tipo de denuncia	Construcción y actividades en zonas frágiles	Usuario ingreso	Manuel Tobar
Descripción	Construcción de pozos sin los permisos ambientales, posiblemente afectando los mantos acuíferos del sector. La actividad se desarrolla en el municipio de Colón, departamento de La Libertad		
Dirección	Calle a hacienda El Tránsito, Boulevard Bazzinni, parcelación las Arboledas		
Municipio	Colón, La Libertad		
Coordenadas	Latitud: - Longitud:		
Documentos	<i>Acta de inspección 1598-20191</i>		

Preguntas realizadas

Categoría	Pregunta	Respuesta
	¿La zona del hecho es Rural o Urbana?	Rural

Involucrados**Denunciantes**

Documento	Nombre	Correo Electrónico	Teléfono
	Confidencial		

Victimas

No se ha especificado ninguna víctima

Denunciados

No se ha especificado ningún imputado

Ministerio de Medio Ambiente y Recursos Naturales

Ficha de denuncia

		Código	1597-2019
Fecha de incidente	11/04/2019	Fecha de ingreso	11/04/2019
Tipo de denuncia	Construcción y actividades en zonas frágiles	Usuario ingreso	Manuel Tobar
Descripción	Proyecto desarrollado por la municipalidad de Panchimalco ha generado un aterramiento en el río El Chulo, generando obstrucción al río. Se solicita inspección.		
Dirección	Comunidad de Calle Cerro El Chulo. Panchimalco, San Salvador		
Municipio	Panchimalco, San Salvador		
Coordenadas	Latitud: - Longitud:		
Documentos	<i>Ingreso de denuncia 1597-20191;Correo de denuncia 1597-20191;Notificación denunciante 1597-20191;Notificación Alcaldía 1597-20191;Memo DEC 1597-20191</i>		

Preguntas realizadas

No se ha especificado ninguna pregunta

Involucrados**Denunciantes**

Documento	Nombre	Correo Electrónico	Teléfono
	Confidencial		

Víctimas

No se ha especificado ninguna víctima

Denunciados

No se ha especificado ningún imputado

Ministerio de Medio Ambiente y Recursos Naturales

Ficha de denuncia

		Código	1596-2019
Fecha de incidente	11/04/2019	Fecha de ingreso	11/04/2019
Tipo de denuncia	Descarga de desechos (vertidos)	Usuario ingreso	Manuel Tobar
Descripción	Contaminación a río Tihuapa del municipio de Olocuilta, supuestamente por descargas realizadas cercanas a la comunidad el morro del municipio de Santo Tomás, las aguas muestran un color turbio y olores fétidos. Se solicita inspección y las acciones correspondientes.		
Dirección	Comunidad el Morro Km 20 autopista a Comalapa, jurisdicción de Santo Tomás.		
Municipio	Santo Tomás, San Salvador		
Coordenadas	Latitud: - Longitud:		
Documentos	Inspección Alcaldía 1596-20191		

Preguntas realizadas

Categoría	Pregunta	Respuesta
	¿La zona del hecho es Rural o Urbana?	Urbana
	¿Podría describir el olor?	fétido
	¿Podría describir el color?	café

Involucrados

Denunciantes

Documento	Nombre	Correo Electrónico	Teléfono
	[REDACTED]	[REDACTED]	[REDACTED]

Victimas

No se ha especificado ninguna víctima

Denunciados

No se ha especificado ningún imputado

Denuncias

Datos Generales Ubicación Involucrados Seguimiento Plazos

Denuncia 1595-2019

Tipo de Ingreso Extracción de material pétreo

Infracción A cause de ríos

Exp. Antiguo

Fecha de Ingreso 09/04/2019

Ultima Actividad Cumplimiento de recomendaciones verificado

Exp. ante otras instancias

Dependencia

Responsable

Oficina

Responsable

Descripción Extracción de material pétreo afectando el río tamulasco, en la lotificación las campanas, se solicita inspección en el lugar

Observación

Técnicos			
Código	Técnico	Cargo	Identificación
	Leslie Martínez		

Denuncias

Datos Generales	Ubicación	Involucrados	Seguimiento	Plazos
Denuncia	1594-2019			
Tipo de Ingreso	Tala			
Infracción	Especies de vida silvestre amenazadas o en peligro de extinción			
Exp. Antiguo				
Fecha de Ingreso	09/04/2019			
Ultima Actividad	Cierre de caso improcedente			
Exp. ante otras instancias				
Dependencia Responsable				
Oficina Responsable				
Descripción	Solicitó inspección ante una posible tala ilegal de árboles.			
Observación				

Técnicos			
Código	Técnico	Cargo	Identificación
No se encontraron registros			

Ministerio de Medio Ambiente y Recursos Naturales
Ficha de denuncia

Código **1593-2019**

Fecha de incidente 09/04/2019 Fecha de ingreso 09/04/2019
Tipo de denuncia Tala Usuario ingreso
Descripción Tala de árboles especie Cedro entre otras especies frutales en finca La Mascota. La tala afecta a recursos hídricos de la zona que abastece a nueve (9) cantones de la zona. La finca anteriormente pertenecía al señor Mario Arévalo.
Dirección Calle que conduce a Tacuba, cantón Los Huatales, caserío La Mascota, finca La Mascota.
Municipio Ahuachapán, Ahuachapán
Coordenadas Latitud: - Longitud:
Documentos *Denuncia y respuesta denunciante2*

Preguntas realizadas

No se ha especificado ninguna pregunta

Involucrados

Denunciantes

Documento	Nombre	Correo Electrónico	Teléfono
	[REDACTED]	[REDACTED]	

Victimas

No se ha especificado ninguna víctima

Denunciados

No se ha especificado ningún imputado

Ministerio de Medio Ambiente y Recursos Naturales
Ficha de denuncia

Código **1592-2019**

Fecha de incidente 09/04/2019 **Fecha de ingreso** 09/04/2019
Tipo de denuncia Depredación-extracción de especies **Usuario ingreso**
Descripción Extracción de tortugas para consumo del lago Suchitlan, utilizando redes para atraparlas.
Dirección Lago Suchitlan, carretera que conduce a Cinquera a 6 kilómetros se encuentra el desvío a un pequeño puerto, se anexa croquis.
Municipio Suchitoto, Cuscatlán
Coordenadas Latitud: - Longitud:
Documentos *mapa11;mapa21;Denuncia y correo respuesta a denunciante1*

Preguntas realizadas

No se ha especificado ninguna pregunta

Involucrados

Denunciantes

Documento	Nombre	Correo Electrónico	Teléfono
	[REDACTED]	[REDACTED]	

Victimas

No se ha especificado ninguna victima

Denunciados

No se ha especificado ningún imputado

Denuncias

Datos Generales

Ubicación

Involucrados

Seguimiento

Plazos

Denuncia 1591-2019
Tipo de Ingreso Extracción de material pétreo
Infracción A cause de ríos
Exp. Antiguo
Fecha de Ingreso 04/04/2019
Ultima Actividad Cierre de caso sin recomendaciones
Exp. ante otras instancias
Dependencia
Responsable
Ofinica
Responsable
Descripción Extracción de material pétreo a la orilla del río Talsigua, la extracción se realiza al final de la colonia Camensa del

Observación

Técnicos			
Código	Técnico	Cargo	Identificación
	Antonio Aieman		

Denuncias

Datos Generales

Ubicación

Involucrados

Seguimiento

Prazos

Denuncia 1590-2019
Tipo de Ingreso Depredación-extracción de especies
Infracción Depredación de Fauna silvestre

Exp. Antiguo

Fecha de Ingreso 02/04/2019

Ultima Actividad Cierre de caso Improcedente

Exp. ante otras
instancias

Dependencia

Responsable

Ofinica

Responsable

Descripción Varamiento de delfin en barra de Santiago del
departamento de Ahuachapán se solicita la intervención del

Observación

Técnicos			
Código	Técnico	Cargo	Identificación
No se encontraron registros			

Denuncias

Datos Generales

Ubicación

Involucrados

Seguimiento

Plazos

Denuncia 1589-2019

Tipo de Ingreso

Infracción

Exp. Antiguo

Fecha de Ingreso 02/04/2019

Ultima Actividad Cierre de caso improcedente

Exp. ante otras instancias

Dependencia

Responsable

Ofinica

Responsable

Descripción Varamiento de delfín en playa Toluca del departamento de La Libertad, se solicita la intervención del Ministerio para la

Observación

Técnicos			
Código	Técnico	Cargo	Identificación
No se encontraron registros			

Denuncias

Datos Generales

Ubicación

Involucrados

Seguimiento

Plazos

Denuncia	1558-2019
Tipo de Ingreso	Depredación-extracción de especies
Infracción	Depredación de Fauna silvestre
Exp. Antiguo	
Fecha de Ingreso	02/04/2019
Ultima Actividad	Cierre de caso improcedente
Exp. ante otras instancias	
Dependencia	
Responsable Ofinica	
Responsable	
Descripción	Varamiento de delfín en playa Toluca del departamento de La Libertad, se solicita la intervención del Ministerio para la

Observación

Técnicos			
Código	Técnico	Cargo	Identificación
No se encontraron registros			

Denuncias

Datos Generales

Ubicación

Involucrados

Seguimiento

Plazos

Denuncia	1567-2019
Tipo de Ingreso	Emissiones atmosféricas
Infracción	Tóxicos o peligrosos para la salud
Exp. Antiguo	
Fecha de Ingreso	02/04/2019
Ultima Actividad	Cumplimiento de recomendaciones verificado
Exp. ante otras instancias	
Dependencia	
Responsable	
Ofinica	
Responsable	
Descripción	En el municipio de Quezaltepeque se denuncia la instalación de carboneras generando contaminación por emisiones, se

Observación

Técnicos			
Código	Técnico	Cargo	Identificación
	Félix Gutiérrez		

Ministerio de Medio Ambiente y Recursos Naturales

Ficha de denuncia

Código **1586-2019**

Fecha de incidente 02/04/2019 **Fecha de ingreso** 02/04/2019
Tipo de denuncia Extracción de material pétreo **Usuario ingreso** Manuel Tobar
Descripción Extracción de material sobre la calle que conduce a tamanique ingresando sobre la calle el litoral, a pocos metros del desvío.
Dirección a pocos metros del desvío de la calle hacia Tamanique, ingresando por la calle el litoral (se observa desde la orilla de la calle a mano derecha)
Municipio Tamanique, La Libertad
Coordenadas Latitud: - Longitud:
Documentos

Preguntas realizadas

Categoría	Pregunta	Respuesta
	¿La zona del hecho es Rural o Urbana?	Rural
	¿Ha sido reportada a otra institución?	No

Involucrados**Denunciantes**

Documento	Nombre	Correo Electrónico	Teléfono
	Anónimo		

Victimas

No se ha especificado ninguna victima

Denunciados

No se ha especificado ningún imputado

Ministerio de Medio Ambiente y Recursos Naturales

Ficha de denuncia

		Código	1585-2019
Fecha de incidente	01/04/2019	Fecha de ingreso	01/04/2019
Tipo de denuncia	Construcción y actividades en zonas frágiles	Usuario ingreso	Manuel Tobar
Descripción	Actividades de tala, terracería y relleno sobre la quebrada El Arenal, del municipio de Soyapango, la misma actividad se está también desarrollando sobre terrenos usurpados. De acuerdo a denuncia en el lugar se construirá de Fábrica de Alimentos. Se solicita inspección para verificar la legalidad y los posibles daños.		
Dirección	Residencial Altos del Cerro, Paseo General Trabanino, Polígono B, casas 19 y 20		
Municipio	Soyapango, San Salvador		
Coordenadas	Latitud: - Longitud:		
Documentos	<i>Ingreso de denuncia 1585-20191;Resolución OPAMSS 1585-20191;Denuncia escrita 1 1585-20191;Denuncia escrita 2 1585-20191</i>		

Preguntas realizadas

Categoría	Pregunta	Respuesta
	¿La zona del hecho es Rural o Urbana?	Urbana
	¿Sabe usted si la situación continua actualmente?	Sí
	¿Ha sido reportada a otra institución?	OPAMSS /ALCALDÍA MUNICIPAL
	¿Quién se ha hecho presente?	OPAMSS y Alcaldía
	¿Es la primera vez que denuncia este hecho?	No
	¿Sabe quién es el propietario del terreno?	Óscar Reynaldo Peraza
	¿En qué consiste el proyecto?	Supuesta construcción de Fábrica
	¿Sabe si tienen permiso para construcción?	no
	Si hay ríos u otros cuerpos de agua, ¿están siendo alterados?	Quebrada de invierno el Arenal de aguas lluvias
	¿El terreno está en pendiente o próximo a un barranco?	Sobre la quebrada

Involucrados

Denunciantes

Documento	Nombre	Correo Electrónico	Teléfono
	Confidencial [REDACTED]	[REDACTED]	[REDACTED]

Victimas

No se ha especificado ninguna victima

Denunciados

No se ha especificado ningún imputado

Ministerio de Medio Ambiente y Recursos Naturales

Ficha de denuncia

Código **1584-2019**

Fecha de incidente 29/03/2019 **Fecha de ingreso** 29/03/2019

Tipo de denuncia Manejo inadecuado de desechos sólidos **Usuario ingreso**

Descripción Generación de promontorios de desechos a cielo abierto, generando afectación por los olores y afectación al recurso hídrico de la zona. El sitio donde se colocan los desechos esta contiguo al río Tomayate, el cual se contamina, debido que algunos desechos son depositados al referido río. De igual forma, en los pasajes que conectan al río Tomayate se observa la generación de desechos sólidos. En los pasaje no se ha instalado contenedores.

Dirección Colonia San Antonio, final del pasaje No 7.

Municipio Cuscatancingo, San Salvador

Coordenadas Latitud: - Longitud:

Documentos

Preguntas realizadas

Categoría	Pregunta	Respuesta
	¿La zona del hecho es Rural o Urbana?	Urbana
	Hora en que se dio la situación reportada	10:50 a.m.
	¿Sabe usted si la situación continua actualmente?	Si
	¿Había ocurrido esta situación anteriormente?	Si
	¿Ha sido reportada a otra institución?	Si, a la Unidad Ambiental Municipal de Cuscatancingo.
	¿Se ha hecho presente alguna entidad al lugar?	NO
	¿Alguna información adicional que desea agregar?	En los pasajes no se han instalado contenedores de basura y cuando el recolector llena su capacidad ya no retira los desechos de otros pasajes.
	¿Tiempo de estar los desechos en el sitio?	6 años aproximadamente.
	¿Tipo de desechos que se observan?	Plásticos, electrónicos, animales muertos, entre otros.
	¿Está en bolsas, en barriles, directamente en el suelo, otros?	En el suelo.
	¿En el sitio hay sistema de recolección de desechos?	Si
	¿Si hay servicio de recolección, indique la frecuencia en la semana?	El servicio pasa cada 2 días.

Involucrados

Denunciantes

Documento	Nombre	Correo Electrónico	Teléfono
	[REDACTED]	[REDACTED]	[REDACTED]

Victimas

Ministerio de Medio Ambiente y Recursos Naturales

Ficha de denuncia

Código **1583-2019**

Fecha de incidente 29/03/2019 **Fecha de ingreso** 29/03/2019

Tipo de denuncia Manejo inadecuado de desechos sólidos **Usuario ingreso**

Descripción Disposición de desechos sólidos a cielo abierto en predio baldío, generando afectación a los habitantes de la colonia Miramar I. Ante lo cual solicitan que en el predio se realicen acciones (cercar el inmueble, colocar rocas) que impida la disposición de los desechos, asimismo, colocar rotulos de prohibición de deposito de desechos solidos en el sitio. También que la Unidad Ambiental Municipal realice divulgación de horarios y días que el servicio recolector presta el servicio a la referida colonia.

Dirección Colonia Miramar I. contiguo a cancha de futbol.

Municipio San Juan Nonualco, La Paz

Coordenadas Latitud: - Longitud:

Documentos

Preguntas realizadas

Categoría	Pregunta	Respuesta
	¿La zona del hecho es Rural o Urbana?	Urbana
	Hora en que se dio la situación reportada	10:40 a.m.
	¿Sabe usted si la situación continua actualmente?	Si
	¿Ha sido reportada a otra institución?	Si, a la Unidad Ambiental Municipal y a la Policia Nacional Civil del municipio de San Vicente.
	¿Se ha hecho presente alguna entidad al lugar?	NO
	¿Tiempo de estar los desechos en el sitio?	19 meses
	¿Tipo de desechos que se observan?	Plásticos, animales muertos, entre otros.
	¿Está en bolsas, en barriles, directamente en el suelo, otros?	En el suelo.
	¿En el sitio hay sistema de recolección de desechos?	Si.
	¿Si hay servicio de recolección, indique la frecuencia en la semana?	Martes y jueves.

Involucrados

Denunciantes

Documento	Nombre	Correo Electrónico	Teléfono
	[REDACTED]	[REDACTED]	[REDACTED]

Victimas

No se ha especificado ninguna victima

Ministerio de Medio Ambiente y Recursos Naturales

Ficha de denuncia

Código **1582-2019**

Fecha de incidente 28/03/2019

Fecha de ingreso

28/03/2019

Tipo de denuncia Emisiones atmosféricas

Usuario ingreso

Descripción Actividades de terracería generando emisiones atmosféricas afectando la salud de los habitantes de la colonia Santa Barbara, Residencial Arcos del Sitio y Colonia Chávez, con el fin de construir una plaza llamada El Encuentro. La actividad cuenta con Autorización de ejecución del proyecto El Encuentro Panamericana, otorgada a la Sociedad BÁMBU LOURDES S.A DE C.V., en Resolución MARN-No-NFA-568-2018-R-9-2019.

Dirección Entre carretera Panamericana y calle a Quelepa, cantón El Sitio.

Municipio San Miguel, San Miguel

Coordenadas Latitud: - Longitud:

Documentos

Preguntas realizadas

Categoría	Pregunta	Respuesta
	¿La zona del hecho es Rural o Urbana?	Urbana
	Hora en que se dio la situación reportada	11:05. a.m.
	¿Sabe usted si la situación continua actualmente?	Si
	¿Ha sido reportada a otra institución?	Si, a la Unidad Ambiental Municipal.
	¿Se ha hecho presente alguna entidad al lugar?	NO

Involucrados**Denunciantes**

Documento	Nombre	Correo Electrónico	Teléfono
	Anónimo		

Victimas

No se ha especificado ninguna victima

Denunciados

No se ha especificado ningún imputado

Ministerio de Medio Ambiente y Recursos Naturales

Ficha de denuncia

Código **1581-2019**

Fecha de incidente 28/03/2019 **Fecha de ingreso** 28/03/2019
Tipo de denuncia Tenencia de especies protegidas **Usuario ingreso**
Descripción Tenencia de un venado en vivienda particular en cautiverio (le han construido un patio muy pequeño). En la vivienda se comercializa lácteos.
Dirección Colonia Piramidal, contiguo a Unidad de Salud San Miguelito, al final del pasaje de la colonia Piramidal, una cuadra sobre el by pas, frente a plaza jardín.
Municipio Santa Ana, Santa Ana
Coordenadas Latitud: - Longitud:
Documentos

Preguntas realizadas

Categoría	Pregunta	Respuesta
	¿La zona del hecho es Rural o Urbana?	Urbana
	Hora en que se dio la situación reportada	9:35 a.m.
	¿Sabe usted si la situación continua actualmente?	Si
	¿Ha sido reportada a otra institución?	NO
	¿Podría identificar la fauna que vio?	Venado
	¿Cuántos animales vio?	1
	¿Los animales están en cautiverio, al aire libre o encadenados?	Cautiverio.

Involucrados

Denunciantes

Documento	Nombre	Correo Electrónico	Teléfono
	[REDACTED]	[REDACTED]	[REDACTED]

Victimas

No se ha especificado ninguna víctima

Denunciados

No se ha especificado ningún imputado

Ministerio de Medio Ambiente y Recursos Naturales

Ficha de denuncia

Código **1580-2019**

Fecha de incidente	25/03/2019	Fecha de ingreso	25/03/2019
Tipo de denuncia	Extracción de material pétreo	Usuario ingreso	Manuel Tobar
Descripción	Extracción de material pétreo en Área Natural Protegida, Parque Nacional los Volcanes, área de lavas de Izalco Solicitan inspección.		
Dirección	Cantón entre chorro arriba y cuyagualo, (se entra por desvío de cuyagualo)		
Municipio	Izalco, Sonsonate		
Coordenadas	Latitud: - Longitud:		
Documentos	<i>Correo de asignación de técnico 1580-20191;Ingreso de denuncia 1580-20191</i>		

Preguntas realizadas

Categoría	Pregunta	Respuesta
	¿La zona del hecho es Rural o Urbana?	Rural
	Hora en que se dio la situación reportada	Todo el día
	¿Sabe usted si la situación continua actualmente?	Sí
	¿Qué tipo de material se está extrayendo?	Roca volcánica
	¿La extracción es manual o con maquinaria?	Manual
	Si es manual, ¿cuántas personas lo hacen?	5 personas aproximadamente
	¿Hay vehículos en los que se carga y transporta el material?	Se lo llevan en camión

Involucrados

Denunciantes

Documento	Nombre	Correo Electrónico	Teléfono
	Anónimo		

Victimas

No se ha especificado ninguna victima

Denunciados

No se ha especificado ningún imputado

Denuncias

Datos Generales	Ubicación	Involucrados	Seguimiento	Plazos
Denuncia	1579-2019			
Tipo de Ingreso	Quema-Incendio			
Infracción	Áreas privadas con cobertura vegetal			
Exp. Antiguo				
Fecha de Ingreso	22/03/2019			
Ultima Actividad	Ingreso de resolución entidad externa			
Exp. ante otras instancias				
Dependencia				
Responsable				
Ofinica				
Responsable				
Descripción	Quema de bosque adenaño a residencia Jardines de la Cima, la actividad ya lleva varias semanas afectando a los			<div style="text-align: right;"> ▲ ▼ </div>

Observación:

Técnicos			
Código	Técnico	Cargo	Identificación
No se encontraron registros			




Ministerio de Medio Ambiente y Recursos Naturales
Ficha de denuncia

		Código	1578-2019
Fecha de incidente	22/03/2019	Fecha de ingreso	22/03/2019
Tipo de denuncia	Emisiones atmosféricas	Usuario ingreso	Manuel Tobar
Descripción	Empresa que se dedica a la pintura y enderezado automotriz de vehículos, está generando contaminación por las actividades que realizan sin las medidas correspondientes (fuertes olores a pintura, emisiones) afectando a los residentes y trabajadores aledaños al taller (DGA 4848)		
Dirección	Sobre Boulevard de los Héroes y 1° calle poniente, a la altura de Office Depot.		
Municipio	San Salvador, San Salvador		
Coordenadas	Latitud: - Longitud:		
Documentos	<i>DGA 4848 denuncia 1578-20191;Denuncia escrita 1578-20191;Ingreso de denuncia 1578-20191;Correo DEC 1578-20191;Memo de remisión DEC 1578-20191;MARN-GCA-4848-645-2019-FIRMADA POR CUMPLIMIENTO1;MEMO MARN-DEC-GCA-4848-351-2019-RECIBIDO EN DGT1</i>		

Preguntas realizadas

Category	Pregunta	Respuesta
	¿La zona del hecho es Rural o Urbana?	Urbana

Involucrados**Denunciantes**

Documento	Nombre	Correo Electrónico	Teléfono
			

Victimas

No se ha especificado ninguna victima

Denunciados

No se ha especificado ningún imputado

Denuncias

Datos Generales

Ubicación

Involucrados

Seguimiento

Plazos

Denuncia 1577-2019

Tipo de Ingreso Tenencia de especies protegidas

Infracción Maltrato

Exp. Antiguo

Fecha de Ingreso 20/03/2019

Ultima Actividad Cierre de caso sin recomendaciones

Exp. ante otras instancias

Dependencia

Responsable

Oficina

Responsable

Descripción Se denuncia tenencia de aves en malas condiciones de salud (2 guaras rojas, 4 loros naca amarilla y 1 búho), se

Observación

Técnicos			
Código	Técnico	Cargo	Identificación
	Jordi Seguro		

Ministerio de Medio Ambiente y Recursos Naturales

Ficha de denuncia



	Código	1576-2019	
Fecha de incidente	20/03/2019	Fecha de ingreso	20/03/2019
Tipo de denuncia	Construcción y actividades en zonas frágiles	Usuario ingreso	Manuel Tobar
Descripción	Alcalde de San Dionisio, reporta la afectación al río San Lucas por la construcción de diferentes represas para fines agrícolas afectando cultivos y ganados de los habitantes aledaños a la problemática. Solicitan generar las acciones correspondientes de acuerdo a competencias.		
Dirección	Cantón el Trillo (Referencia a través de coordenadas)		
Municipio	San Dionisio, Usulután		
Coordenadas	Latitud: - Longitud:		
Documentos	<i>Correo de denuncia 1576-20191;Denuncia escrita 1576-20191;Fotografías 1576-20191;Notificación 1576-20191;Notificación recibida 1576-20191;Respuesta a Alcaldía 1576-20191</i>		

Preguntas realizadas

Categoría	Pregunta	Respuesta
	¿La zona del hecho es Rural o Urbana?	Rural

Involucrados

Denunciantes

Documento	Nombre	Correo Electrónico	Teléfono
			

Victimas

Nombre	Dirección
- 400 familias	

Denunciados

No se ha especificado ningún imputado



Ministerio de Medio Ambiente y Recursos Naturales
Ficha de denuncia

		Código	1575-2019
Fecha de incidente	19/03/2019	Fecha de ingreso	19/03/2019
Tipo de denuncia	Construcción y actividades en zonas frágiles	Usuario ingreso	
Descripción	Solicitan autorización e inspección para instalar tuberías en una zona verde para instalación de lavaderos públicos.		
Dirección	Cantón El Zonte.		
Municipio	Chiltiupán, La Libertad		
Coordenadas	Latitud: - Longitud:		
Documentos	<i>Solicitud-memo DEC1</i>		

Preguntas realizadas

No se ha especificado ninguna pregunta

Involucrados**Denunciantes**

Documento	Nombre	Correo Electrónico	Teléfono
			

Victimas

No se ha especificado ninguna victima

Denunciados

No se ha especificado ningún imputado

Ministerio de Medio Ambiente y Recursos Naturales


Ficha de denuncia

		Código	1574-2019
Fecha de incidente	19/03/2019	Fecha de ingreso	19/03/2019
Tipo de denuncia	Contaminación por actividades productivas	Usuario ingreso	Manuel Tobar
Descripción	Se reporta mal manejo de granja acuícola (Camarones y tilapias) ubicada en el cantón el Zonte, del municipio de Chiltiupán, se dan descargas de aguas residuales directas al río el Zonte, Solicitan inspección		
Dirección	Entrada a los primos, caserío las peceras. desvío el zonte.		
Municipio	Chiltiupán, La Libertad		
Coordenadas	Latitud: - Longitud:		
Documentos	<i>Denuncia escrita 1574-20191;Notificación-Denuncia-a quein corresponda-Caso-1574-20191;Notificación-Denuncia-Alcaldia-Caso-1574-20191;Notificacion-Denuncia-Sr. Hernández-Caso 1574-20191;Notificación-Alcaldia-recibido-Caso-1574-20191;Memo-658-2019-recibido-caso 15741;correo-aviso-caso 1574-20191</i>		

Preguntas realizadas

Categoría	Pregunta	Respuesta
	¿La zona del hecho es Rural o Urbana?	Rural
	¿Sabe usted si la situación continua actualmente?	Sí
	¿Ha sido reportada a otra institución?	No

Involucrados**Denunciantes**

Documento	Nombre	Correo Electrónico	Teléfono
	Anónimo		

Víctimas

Nombre	Dirección
- Turismo y playa	

Denunciados

No se ha especificado ningún imputado

Ministerio de Medio Ambiente y Recursos Naturales
Ficha de denuncia

Código **1573-2019**

Fecha de incidente 18/03/2019 **Fecha de ingreso** 18/03/2019
Tipo de denuncia Tenencia de especies protegidas **Usuario ingreso**
Descripción En hostel Cartagena existe tenencia de vida silvestre (Guacamayas, palomas blancas, pericos, entre otras especies), las cuales se encuentran en cautiverio y en malas condiciones. La denunciante que hace un es visitó el hostel y en una jaula observó un ave muerta. Se anexa fotografías y link del referido hostel.
Dirección Final calle El Calvario, hostel Cartagena.
Municipio Alegría, Usulután
Coordenadas Latitud: - Longitud:
Documentos *Denuncia escrita y respuesta a denunciante2;Correo denunciante1;Notificación escrita 1573-20191*

Preguntas realizadas

No se ha especificado ninguna pregunta

Involucrados

Denunciantes

Documento	Nombre	Correo Electrónico	Teléfono
	[REDACTED]	[REDACTED]	

Victimas

No se ha especificado ninguna victima

Denunciados

No se ha especificado ningún imputado

Denuncias

Datos Generales

Ubicación

Involucrados

Seguimiento

Plazos

Denuncia	1572-2019
Tipo de Ingreso	Emisiones atmosféricas
Infracción	Tóxicos o peligrosos para la salud
Exp. Antiguo	
Fecha de Ingreso	18/03/2019
Ultima Actividad	Cierre de caso sin recomendaciones
Exp. ante otras instancias	
Dependencia	
Responsable	
Oficina	
Responsable	
Descripción	Contaminación y daños a la salud por actividades de taller automotriz de enderezado y pintura, afectando la salud por

Observación

Técnicos			
Código	Técnico	Cargo	Identificación
	Fredy Cuéllar		

Ministerio de Medio Ambiente y Recursos Naturales

Ficha de denuncia

		Código	1571-2019
Fecha de incidente	14/03/2019	Fecha de ingreso	14/03/2019
Tipo de denuncia	Descarga de desechos (vertidos)	Usuario ingreso	Manuel Tobar
Descripción	La Planta de tratamiento Residencial Nuevo Lourdes, que cuenta con DGA 11572, se encuentra instalando tubería de descarga de aguas residuales de tipo ordinario en la orilla del río. Como se observa en archivo adjunto, han modificado el cauce del río Colon, además de aparentemente querer realizar la descarga abajo de o inmediaciones del río. Al ser el río propiedad del estado, se entiende que ellos deberían de tener permiso para realizar dichas modificaciones. Por otra parte, descargan aguas residuales ordinarias sin un tratamiento aparente, las aguas que descargan son crudas, contaminando el río y generando focos de posibles enfermedades.		
Dirección	Residencial Nuevo Lourdes		
Municipio	Colón, La Libertad		
Coordenadas	Latitud: - Longitud:		
Documentos	<i>Denuncia MINSAL 1571-20191;Planta 1 1571-20191;Planta 2 1571-20191;Planta 3 1571-20191;Memo recibido DEC 1571-20191;Ingreso de denuncia 1571-20191;Informe Técnico 2018 1571-20191</i>		

Preguntas realizadas

Categoría	Pregunta	Respuesta
	¿La zona del hecho es Rural o Urbana?	Urbana

Involucrados**Denunciantes**

Documento	Nombre	Correo Electrónico	Teléfono
			

Victimas

No se ha especificado ninguna victima

Denunciados

No se ha especificado ningún imputado

Ministerio de Medio Ambiente y Recursos Naturales

Ficha de denuncia

		Código	1570-2019
Fecha de incidente	14/03/2019	Fecha de ingreso	14/03/2019
Tipo de denuncia	Descarga de desechos (vertidos)	Usuario ingreso	
Descripción	En red social se recibió denuncia ciudadana en la cual informa que se esta construyendo Maxi Despensa y conectando tubería de aguas negras al río. Posterior a recibir la denuncia se revisó el Sistema de Evaluación Ambiental y se encontró Resolución MARN-No-NFA-153-2018-R-186-2018, por lo cual se remite para las acciones correspondientes.		
Dirección	Avenida Campos Verdes, Cantón El Capulín.		
Municipio	Colón, La Libertad		
Coordenadas	Latitud: - Longitud:		
Documentos	<i>Denuncia red social1;Correo a PRENSA2;2da denuncia2;IMG-20190312-WA0025 (002)1;3ra denuncia1;correos denunciantes informativos1</i>		

Preguntas realizadas

No se ha especificado ninguna pregunta

Involucrados**Denunciantes**

Documento	Nombre	Correo Electrónico	Teléfono
	Anónimo		
	[REDACTED]	[REDACTED]	[REDACTED]

Victimas

No se ha especificado ninguna victima

Denunciados

No se ha especificado ningún imputado

Requeridos

Datos Generales

Ubicación

Involucrados

Seguimiento

Plazos

Denuncia 1569-2019
Tipo de Ingreso Tenencia de especies protegidas
Infracción Maltrato
Exp. Antiguo
Fecha de Ingreso 14/03/2019
Ultima Actividad Cierre de caso sin recomendaciones

Exp. ante otras instancias

Dependencia Responsable

Ofínica

Responsable

Descripción Tenencia de venado cola blanca, supuestamente se han observado dos (2) venados. Los venados se encuentran en

Observación

Técnicos			
Código	Técnico	Cargo	Identificación
	Ulises Juarez		

Ministerio de Medio Ambiente y Recursos Naturales

Ficha de denuncia

		Código	1568-2019
Fecha de incidente	14/03/2019	Fecha de ingreso	14/03/2019
Tipo de denuncia	Construcción y actividades en zonas frágiles	Usuario ingreso	Manuel Tobar
Descripción	Se denuncia actividades para perforación de pozo en el municipio de Arambala, Morazán, dicha actividad se está desarrollando a la par de quebrada. La actividad ses por parte de la municipalidad.		
Dirección	Entrada a caserío el Matazano a 150 metros aproximadamente de la calle negra.		
Municipio	Arambala, Morazán		
Coordenadas	Latitud: - Longitud:		
Documentos	<i>Notificación denunciante 1568-20191;Notificación alcaldía 1568-20191;Notificación Oficio 415Juzgado San Miguel1;Oficio 415 San Miguel1;Notificación denunciante recibida 1568-20191</i>		

Preguntas realizadas

No se ha especificado ninguna pregunta

Involucrados**Denunciantes**

Documento	Nombre	Correo Electrónico	Teléfono
	Confidencial		

Victimas

No se ha especificado ninguna victima

Denunciados

No se ha especificado ningún imputado

Denuncias

Datos Generales

Ubicación

Involucrados

Seguimiento

Prazos

Denuncia

1567-2019

Tipo de Ingreso

Emisiones atmosféricas

Infracción

Tóxicos o peligrosos para la salud

Exp. Antiguo

Fecha de Ingreso

13/03/2019

Ultima Actividad

Cierre de caso sin recomendaciones

Exp. ante otras
instancias

Dependencia

Responsable

Ofinica

Responsable

Descripción

Funcionamiento de taller automotriz realizando actividades
de enderezado y pintura, afectando la salud y comodidad

Observación

Técnicos			
Código	Técnico	Cargo	Identificación
	Ronald Martínez		

Ministerio de Medio Ambiente y Recursos Naturales

Ficha de denuncia

Código **1566-2019**

Fecha de incidente	12/03/2019	Fecha de ingreso	12/03/2019
Tipo de denuncia	Descarga de desechos (vertidos)	Usuario ingreso	
Descripción	La Alcaldía municipal de Comasagua está instalando tubería de aguas negras y grises las cuales serán vertidas al río Comasagua. Las tuberías se están instalando para descargar las aguas negras y grises de viviendas del referido municipio.		
Dirección	Calle a la entrada al municipio de Comasagua.		
Municipio	Comasagua, La Libertad		
Coordenadas	Latitud: - Longitud:		
Documentos	<i>Denuncia escrita y respuesta a denunciante1;Correo a PRENSA1;respuesta denunciante9</i>		

Preguntas realizadas

No se ha especificado ninguna pregunta

InvolucradosDenunciantes

Documento	Nombre	Correo Electrónico	Teléfono
	[REDACTED]	[REDACTED]	

Victimas

No se ha especificado ninguna victima

Denunciados

No se ha especificado ningún imputado

Ministerio de Medio Ambiente y Recursos Naturales

Ficha de denuncia

Código **1565-2019**

Fecha de incidente	12/03/2019	Fecha de ingreso	12/03/2019
Tipo de denuncia	Construcción y actividades en zonas frágiles	Usuario ingreso	Manuel Tobar
Descripción	Inicio de obras de terracería, excavación para construcción de estanques acuícolas en el municipio de El Paisnal		
Dirección	Cantón San Francisco Dos Cerros, El Paisnal		
Municipio	El Paisnal, San Salvador		
Coordenadas	Latitud: - Longitud:		
Documentos	<i>Notificación MAG 1565-20191;Notificación denunciado 1565-20191;Notificación CENDEPESCA 1565-20191;Notificación a quien corresponda 1565-20191</i>		

Preguntas realizadas

No se ha especificado ninguna pregunta

Involucrados**Denunciantes**

Documento	Nombre	Correo Electrónico	Teléfono
	[REDACTED]		[REDACTED]

Victimas

No se ha especificado ninguna victima

Denunciados

No se ha especificado ningún imputado

Denuncias

Datos Generales	Ubicación	Involucrados	Seguimiento	Plazos
Denuncia	1564-2019			
Tipo de Ingreso	Contaminación por actividades productivas			
Infracción	Contaminación por actividades industriales			
Exp. Antiguo				
Fecha de Ingreso	11/03/2019			
Ultima Actividad	Cierre de caso sin recomendaciones			
Exp. ante otras instancias				
Dependencia				
Responsable				
Ofinica				
Responsable				
Descripción	La empresa [REDACTED] el año 2014 perforo cinco (5) pozos para abastecimiento de habitantes de la comunidad			

Observación

Técnicos			
Código	Técnico	Cargo	Identificación
No se encontraron registros			

Ministerio de Medio Ambiente y Recursos Naturales

Ficha de denuncia

		Código	1563-2019
Fecha de incidente	11/03/2019	Fecha de ingreso	11/03/2019
Tipo de denuncia	Extracción de material pétreo	Usuario ingreso	Manuel Tobar
Descripción	Extracción de tierra blanca supuestamente sin permiso ambiental, en el municipio de Guazapa, por parte de la municipalidad. la actividad está generando daños a la calle a la fincona. solicitan inspección		
Dirección	Caserío la Fincona, cantón calle nueva, Guazapa, San Salvador (De la ermita de calle nueva hasta el fondo)		
Municipio	Guazapa, San Salvador		
Coordenadas	Latitud: - Longitud:		
Documentos	<i>Informe técnico 1563-20191;Ingreso de denuncia 1563-20191;Notificación Alcaldía 1563-20191;Notificación denunciante 1563-20191;Correo de notificación denunciante 1563-20191</i>		

Preguntas realizadas

Categoría	Pregunta	Respuesta
	¿La zona del hecho es Rural o Urbana?	Rural
	Hora en que se dio la situación reportada	Trancurso del día
	¿Ha sido reportada a otra institución?	Alcaldía
	¿Qué tipo de material se está extrayendo?	Tierra
	¿La extracción es manual o con maquinaria?	Maquinaria
	Si es con mecánica, ¿cuánta maquinaria hay?	4 máquinas

Involucrados

Denunciantes

Documento	Nombre	Correo Electrónico	Teléfono
	Confidencial		

Victimas

Nombre	Dirección
- Caserío la Fincona	

Denunciados

No se ha especificado ningún imputado

Ministerio de Medio Ambiente y Recursos Naturales

Ficha de denuncia

		Código	1562-2019
Fecha de incidente	07/03/2019	Fecha de ingreso	07/03/2019
Tipo de denuncia	Construcción y actividades en zonas frágiles	Usuario ingreso	
Descripción	Tala y apertura de calle en Cordillera del Bálsamo, observándose la extracción de la madera en camiones. La deforestación se observa desde la residencial Los Sueños.		
Dirección	Carretera la puerto de La Libertad, arriba del Cristo Negro.		
Municipio	La Libertad, La Libertad		
Coordenadas	Latitud: - Longitud:		
Documentos	<i>Denuncia Ciudadana pertura de calle 07.marzo.191;correo denuncia y respuesta a denunciante2;Inf. inspección realizada1;Correspondencia Inversiones Cafeteras denuncia 15621</i>		

Preguntas realizadas

No se ha especificado ninguna pregunta

Involucrados**Denunciantes**

Documento	Nombre	Correo Electrónico	Teléfono
	Anonimo		

Victimas

No se ha especificado ninguna victima

Denunciados

No se ha especificado ningún imputado

Ministerio de Medio Ambiente y Recursos Naturales

Ficha de denuncia

Código **1561-2019**

Fecha de incidente	06/03/2019	Fecha de ingreso	06/03/2019
Tipo de denuncia	Depredación-extracción de especies	Usuario ingreso	Manuel Tobar
Descripción	Se denuncia el aparecimiento de peces muertos en el río Sucio, aguas abajo del parque San Andrés, supuestamente por contaminación generada por beneficio.		
Dirección	Río Sucio, aguas abajo de Parque San Andrés.		
Municipio	San Juan Opico, La Libertad		
Coordenadas	Latitud: - Longitud:		
Documentos	<i>Denuncia escrita 1561-20191;Correo denunciante 1561-20191;Denuncia Alcaldía a FGR 1561-20191</i>		

Preguntas realizadas

No se ha especificado ninguna pregunta

Involucrados

Denunciantes

Documento	Nombre	Correo Electrónico	Teléfono
	[REDACTED]	[REDACTED]	[REDACTED]

Victimas

No se ha especificado ninguna víctima

Denunciados

No se ha especificado ningún imputado

Denuncias

Datos Generales

Ubicación

Involucrados

Seguimiento

Prazos

Denuncia

1560-2019

Tipo de Ingreso

Infracción

Exp. Antiguo

Fecha de Ingreso 06/03/2019

Ultima Actividad Cierre de caso improcedente

Exp. ante otras
instancias

Dependencia

Responsable

Ofinica

Responsable

Descripción

Se denuncia el apareamiento de peces muertos en el río
Súcio, aguas abajo del parque San Andrés, supuestamente



Observación

Técnicos			
Código	Técnico	Cargo	Identificación
No se encontraron registros			

Denuncias

Datos Generales

Ubicación

Involucrados

Seguimiento

Plazos

Denuncia 1559-2019

Tipo de Ingreso

Infracción

Exp. Antiguo

Fecha de Ingreso 06/03/2019

Última Actividad Cierre de caso improcedente

Exp. ante otras instancias

Dependencia

Responsable

Ofinca

Responsable

Descripción Se denuncia el apareamiento de peces muertos en el río Sucio, aguas abajo del parque San Andrés, supuestamente

Observación

Técnicos			
Código	Técnico	Cargo	Identificación
No se encontraron registros			

Ministerio de Medio Ambiente y Recursos Naturales

Ficha de denuncia

Código **1558-2019**

Fecha de incidente 06/03/2019 Fecha de ingreso 06/03/2019

Tipo de denuncia Tala Usuario ingreso Manuel Tobar

Descripción Se denuncia actividades de tala y quema en zona de manglar sobre el brazo del río de Acachapa y la playa Dorada. el área afectada es de 1 manzana aproximadamente. Se solicita inspección.

Dirección Kilómetro 91½ carretera al litoral. entre brazo de río Acachapa que va a dar a playa Dorada

Municipio Santa Isabel Ishuatán, Sonsonate

Coordenadas Latitud: - Longitud:

Documentos *Correo a denunciante 1558-20191;Denuncia Alcaldía a FGR 1558-20191;Acta de inspección 1558-20191;Correo técnico 1561-20191;Denuncia 1558-20191;Ingreso de denuncia 1558-20191*

Preguntas realizadas

Categoría	Pregunta	Respuesta
	¿La zona del hecho es Rural o Urbana?	Rural
	¿Puede indicar especies de arboles talados?	Manlje y vara de carrizo
	¿Puede indicar el área o superficie que ha sido talada?	1 manzana aproximadamente

Involucrados

Denunciantes

Documento	Nombre	Correo Electrónico	Teléfono
	[REDACTED]	[REDACTED]	[REDACTED]

Victimas

No se ha especificado ninguna victima

Denunciados

No se ha especificado ningún imputado

Ministerio de Medio Ambiente y Recursos Naturales

Ficha de denuncia

Código **1557-2019**

Fecha de incidente 06/03/2019 **Fecha de ingreso** 06/03/2019

Tipo de denuncia Descarga de desechos (vertidos) **Usuario ingreso**

Descripción Empresas industriales de la zona de Antiguo Cuscatlán vierten las aguas residuales a la quebrada La Mascota, generando olores, los cuales se perciben con mayor presencia en horario de la tarde (1:00 p.m. en adelante). Ante la recepción de la referida denuncia, [REDACTED] se reunión con [REDACTED] a Gerencia de Vertidos a fin de poder verificar si lo denunciado correspondía a la problemática ambiental de quebrada El Piro, se consulto Goglee maps y se puede determinar que la denuncia corresponde a la quebrada El Piro, sin embargo, para asegurar que es la quebrada El Piro, se requiere realizar inspección técnica en la zona.

Dirección Quebrada La Mascota, kilometro 6.5, carretera a Santa Tecla, frente a Basílica Nuestra Señora de Guadalupe.

Municipio San Salvador, San Salvador

Coordenadas Latitud: - Longitud:

Documentos *Correos1; Instituto Emiliani1; Reunión con técnica GV1; Respuesta Inst. Emiliani1; Acta de Reunión1*

Preguntas realizadas

No se ha especificado ninguna pregunta

Involucrados**Denunciantes**

Documento	Nombre	Correo Electrónico	Teléfono
	[REDACTED]	[REDACTED]	[REDACTED]

Victimas

No se ha especificado ninguna victima

Denunciados

No se ha especificado ningún imputado

Denuncias

Datos Generales Ubicación Involucrados Seguimiento Plazos

Denuncia 1556-2019
Tipo de Ingreso Depredación-extracción de especies
Infracción Extracción de Fauna silvestre

Exp. Antiguo

Fecha de Ingreso 06/03/2019

Ultima Actividad Cierre de caso Improcedente

Exp. ante otras
instancias

Dependencia

Responsable

Ofinica

Responsable

Descripción Se solicita inspección para atender varamiento de delfin
frente a las playas del boulevard Costa del Sol. El cual se

Observación

Técnicos			
Código	Técnico	Cargo	Identificación
No se encontraron registros			

Denuncias

Datos Generales

Ubicación

Involucrados

Seguimiento

Plazos

Denuncia 1555-2019
Tipo de Ingreso Construcción y actividades en zonas frágiles
Infracción Áreas sensibles a deslizamientos
Exp. Antiguo
Fecha de Ingreso 05/03/2019
Ultima Actividad Cierre de caso sin recomendaciones
Exp. ante otras instancias
Dependencia
Responsable
Ofinica
Responsable
Descripción Actividades de construcción, tala y quema en las faldas del volcán de San Salvador, supuestamente sin los permisos

Observación

Técnicos			
Código	Técnico	Cargo	Identificación
	Ronald Martínez		

Ministerio de Medio Ambiente y Recursos Naturales

Ficha de denuncia

Código 1554-2019

Fecha de incidente	05/03/2019	Fecha de ingreso	05/03/2019
Tipo de denuncia	Extracción de material pétreo	Usuario ingreso	Manuel Tobar
Descripción	Extracción de material pétreo sin los permisos ambientales, en el municipio de Quezaltepeque, departamento de La Libertad. se solicita inspección.		
Dirección	Colonia Santa Lucía I, Calle Principal Lote 2 Quezaltepeque		
Municipio	Quezaltepeque, La Libertad		
Coordenadas	Latitud: - Longitud:		
Documentos	<i>Ingreso de denuncia 1554-20191;Informe Técnico 1554-20191;Notificación municipalidad 1554-20191;Notificación denunciante 1554-20191</i>		

Preguntas realizadas

Categoría	Pregunta	Respuesta
	¿La zona del hecho es Rural o Urbana?	Rural
	Hora en que se dio la situación reportada	A toda hora
	¿Qué tipo de material se está extrayendo?	Tierra blanca y barro
	¿La extracción es manual o con maquinaria?	Manuel
	¿Hay vehículos en los que se carga y transporta el material?	Camiones de carga

Involucrados

Denunciantes

Documento	Nombre	Correo Electrónico	Teléfono
	[REDACTED]		[REDACTED]

Victimas

No se ha especificado ninguna víctima

Denunciados

No se ha especificado ningún imputado

Denuncias

Datos Generales

Ubicación

Involucrados

Seguimiento

Prazos

ESTA DENUNCIA SE ENCUENTRA ASOCIADA A LA DENUNCIA 1454-2018

Denuncia 1553-2019

Tipo de Ingreso Construcción y actividades en zonas frágiles

Infracción Áreas sensibles a deslizamientos

Exp. Antiguo

Fecha de Ingreso 05/03/2019

Última Actividad Asociación de denuncia

Exp. ante otras instancias

Dependencia Responsable Dirección General de Gestión Territorial

Oficina Responsable Unidad de Denuncias Ambientales

Descripción Tala de árboles para construcción de carreteras sobre el parque balboa en los planes de ronderos.

Observación

Técnicos			
Código	Técnico	Cargo	Identificación
No se encontraron registros			

Ministerio de Medio Ambiente y Recursos Naturales

Ficha de denuncia

		Código	1552-2019
Fecha de incidente	04/03/2019	Fecha de ingreso	04/03/2019
Tipo de denuncia	Descarga de desechos (vertidos)	Usuario ingreso	
Descripción	Descarga de aguas residuales al río Agua Caliente proveniente de granja avícola Salvadoreña, generando olores y contaminación que afecta a los habitantes del cantón San Antonio Abad y zonas aledañas al mismo. DGA 816.		
Dirección	Kilometro 33, San Antonio Abad.		
Municipio	Ciudad Arce, La Libertad		
Coordenadas	Latitud: - Longitud:		
Documentos	<i>Denuncia escrita3;Memo DEC1</i>		

Preguntas realizadas

No se ha especificado ninguna pregunta

Involucrados**Denunciantes**

Documento	Nombre	Correo Electrónico	Teléfono
	[REDACTED]		[REDACTED]

Victimas

No se ha especificado ninguna victima

Denunciados

No se ha especificado ningún imputado

Ministerio de Medio Ambiente y Recursos Naturales

Ficha de denuncia

Código **1551-2019**

Fecha de incidente	04/03/2019	Fecha de ingreso	04/03/2019
Tipo de denuncia	Depredación-extracción de especies	Usuario ingreso	
Descripción	En el mercado central se realiza comercialización de pericos, se anexa fotografía.		
Dirección	Mercado Central, puestos instalados el la entrada del parqueo subteraneo.		
Municipio	San Salvador, San Salvador		
Coordenadas	Latitud: - Longitud:		
Documentos	<i>Correo denuncia y respuesta a denunciante1;Fotografia1;correo recibido fotografia1</i>		

Preguntas realizadas

No se ha especificado ninguna pregunta

Involucrados

Denunciantes

Documento	Nombre	Correo Electrónico	Teléfono
	[REDACTED]	[REDACTED]	

Victimas

No se ha especificado ninguna victima

Denunciados

No se ha especificado ningún imputado

Ministerio de Medio Ambiente y Recursos Naturales

Ficha de denuncia

Código **1550-2019**

Fecha de incidente 04/03/2019 **Fecha de ingreso** 04/03/2019
Tipo de denuncia Construcción y actividades en zonas frágiles **Usuario ingreso** Manuel Tobar
Descripción Actividades de terracería generando obstrucción en el cauce natural de aguas lluvias, sobre la carretera que conduce a Sonsonate, sobre el municipio de Talnique
Dirección Kilómetro 27½ carretera a Sonsonate, Hacienda el Tránsito
Municipio Talnique, La Libertad
Coordenadas Latitud: - Longitud:
Documentos

Preguntas realizadas

Categoría	Pregunta	Respuesta
	¿La zona del hecho es Rural o Urbana?	Rural
	¿Sabe usted si la situación continua actualmente?	Sí
	¿Ha sido reportada a otra institución?	Alcaldía
	¿Sabe quién es el propietario del terreno?	INCOE, SA. DE CV.

Involucrados**Denunciantes**

Documento	Nombre	Correo Electrónico	Teléfono
	Confidencial		

Victimas

No se ha especificado ninguna victima

Denunciados

No se ha especificado ningún imputado

Ministerio de Medio Ambiente y Recursos Naturales
Ficha de denuncia

		Código	1549-2019
Fecha de incidente	28/02/2019	Fecha de ingreso	28/02/2019
Tipo de denuncia	Depredación-extracción de especies	Usuario ingreso	
Descripción	Comercialización de periquitos, los cuales son publicados en cuenta de Facebook, se anexa link del nombre de pagina de Facebook.		
Dirección	San Salvador.		
Municipio	San Salvador, San Salvador		
Coordenadas	Latitud: - Longitud:		
Documentos	20190225_1233041;received_3260372280199681;denuncia y respuesta denunciante.1		

Preguntas realizadas

No se ha especificado ninguna pregunta

Involucrados**Denunciantes**

Documento	Nombre	Correo Electrónico	Teléfono
	Anonima		

Victimas

No se ha especificado ninguna victima

Denunciados

No se ha especificado ningún imputado

Ministerio de Medio Ambiente y Recursos Naturales

Ficha de denuncia

Código **1548-2019**

Fecha de incidente 22/02/2019

Fecha de ingreso

22/02/2019

Tipo de denuncia Descarga de desechos (vertidos)

Usuario ingreso

Descripción Existe contaminación por aguas residuales en el río Tiembla Tierra del municipio de San Vicente a la altura del Canton Chucuyo. La contaminación proviene de la Colonia Primavera cuyo titular es la Alcaldía Municipal la colonia posee mas o menos 30 años y su planta de tratamiento esta abandonada, nunca la colocaron a funcionar y no posee maquinaria.

Dirección canton Chucuyo, al oriente del balneario amapulapa, contiguo a la Hacienda Primavera

Municipio San Vicente, San Vicente

Coordenadas Latitud: - Longitud:

Documentos

Preguntas realizadas

Categoría	Pregunta	Respuesta
	¿La zona del hecho es Rural o Urbana?	rural
	¿Ha sido reportada a otra Institución?	no

Involucrados**Denunciantes**

Documento

Nombre

Correo Electrónico

Teléfono

[REDACTED]
[REDACTED]

[REDACTED]
[REDACTED]

Victimas

No se ha especificado ninguna victima

Denunciados

No se ha especificado ningún imputado