

Datos Generales	Ubicación	Involucrados	Seguimiento	Plazos
Denuncia	1547-2019			
Tipo de Ingreso	Construcción y actividades en zonas frágiles			
Infracción:	Áreas sensibles a deslizamientos			
Exp. Antiguo				
Fecha de Ingreso	22/02/2019			
Ultima Actividad	Cierre de caso sin recomendaciones			
Exp. ante otras instancias				
Dependencia Responsable				
Oficina Responsable				
Descripción	Actividades de ferracería y tala se supone que es para cambio de uso de suelo, en el municipio de San Pedro			
Observación				

Técnicos			
Código	Técnico	Cargo	Identificación
	Carmen Panameño		

Ministerio de Medio Ambiente y Recursos Naturales

Ficha de denuncia

Código 1546-2019

Fecha de incidente	21/02/2019	Fecha de ingreso	21/02/2019
Tipo de denuncia	Manejo inadecuado de desechos sólidos	Usuario ingreso	
Descripción	Generación de desechos sólidos los cuales son depositadas en una barranca por habitantes del reparto Guadalupano, la barranca no cuenta con cercado o muro, vehículos particulares depositan estopas de cocos.		
Dirección	Reparto Gudalupano, referencia al costado nor poniente del kínder Gabriela Mistral.		
Municipio	Chalchuapa, Santa Ana		
Coordenadas	Latitud: - Longitud:		
Documentos			

Preguntas realizadas

Categoría	Pregunta	Respuesta
	¿La zona del hecho es Rural o Urbana?	Urbana
	Hora en que se dio la situación reportada	3:20.p.m
	¿Sabe usted si la situación continua actualmente?	Si
	¿Ha sido reportada a otra institución?	Si, a la alcaldia municipal de Chalchuapa.
	¿Se ha hecho presente alguna entidad al lugar?	NO
	¿Tipo de desechos que se observan?	Plástico y estopas de cocos.
	¿Está en bolsas, en barriles, directamente en el suelo, otros?	Directamente en el suelo.
	¿En el sitio hay sistema de recolección de desechos?	Si.

Involucrados

Denunciantes

Documento	Nombre	Correo Electrónico	Teléfono
	Anonima.		

Victimas

No se ha especificado ninguna victima

Denunciados

Nose ha especificado ningún imputado

Ministerio de Medio Ambiente y Recursos Naturales
Ficha de denuncia

		Código	1545-2019
Fecha de incidente	21/02/2019	Fecha de ingreso	21/02/2019
Tipo de denuncia	Construcción y actividades en zonas frágiles	Usuario ingreso	
Descripción	Usurpación de Área Natural Protegida El Socorro y construcción de viviendas.		
Dirección	ANP El Socorro		
Municipio	Yayantique, La Unión		
Coordenadas	Latitud: - Longitud:		
Documentos			

Preguntas realizadas

No se ha especificado ninguna pregunta

Involucrados**Denunciantes**

Documento	Nombre	Correo Electrónico	Teléfono
	Alcaldía Municipal de Yayantique.		

Victimas

No se ha especificado ninguna victima

Denunciados

No se ha especificado ningún imputado

Ministerio de Medio Ambiente y Recursos Naturales

Ficha de denuncia

Código **1544-2019**

Fecha de incidente 21/02/2019 Fecha de ingreso 21/02/2019

Tipo de denuncia Tala Usuario ingreso

Descripción Tala en zona de manglar en el estero de Jaltepeque, la cual es realizada para posesionarse de inmueble dentro del manglar, de igual forma contiguo al manglar vehículos particulares llegan a depositar desechos sólidos e incluso adentro del estero.La tala es realizada con motosierra. El denunciante solicita acompañar a la inspección. Asimismo, el denunciante solicita se establezca los límites de la zona de manglar a fin que personas particulares no usurpen o realicen asentamientos en delimitaciones del estero Jaltepeque y el sector de playa la cual es propiedad del Estado.

Dirección Finalización del Estero de Jaltepeque, comunidad El Buen Samaritano I, cantón San Marcelino.

Municipio San Pedro Masahuat, La Paz

Coordenadas Latitud: - Longitud:

Documentos

Preguntas realizadas

Categoría	Pregunta	Respuesta
	¿La zona del hecho es Rural o Urbana?	Rural
	¿Sabe usted si la situación continua actualmente?	Si.
	¿Había ocurrido esta situación anteriormente?	Si.
	¿Ha sido reportada a otra institución?	A la Alcaldía municipal de San Pedro Masahuat ya la Policía Nacional Civil.
	¿Se ha hecho presente alguna entidad al lugar?	NO
	¿Alguna información adicional que desea agregar?	La tala es realizada por personas que residen en el cantón San Marcelino.
	¿Puede indicar especies de arboles talados?	Mangle, madre sal,entre otros.
	¿Sabe si los arboles talados están adentro ANP? Si es así indicar el nombre de la ANP	Esteros de Jaltepeque.

Involucrados

Denunciantes

Documento	Nombre	Correo Electrónico	Teléfono

Victimas

No se ha especificado ninguna victima

Denunciados

No se ha especificado ningún imputado

Ministerio de Medio Ambiente y Recursos Naturales

Ficha de denuncia

		Código	1543-2019
Fecha de incidente	21/02/2019	Fecha de ingreso	21/02/2019
Tipo de denuncia	Tala	Usuario ingreso	Manuel Tobar
Descripción	Tala rasa de finca en lugar conocido como Planes de la Laguna Arriba en zona de Coatepeque, se solicita inspección.		
Dirección	Coatepeque, zona del Macarón		
Municipio	Coatepeque, Santa Ana		
Coordenadas	Latitud: - Longitud:		
Documentos			

Preguntas realizadas

Nose ha especificado ninguna pregunta

Involucrados**Denunciantes**

Documento	Nombre	Correo Electrónico	Teléfono
	Anónimo		

Victimas

Nose ha especificado ninguna victima

Denunciados

No se ha especificado ningú'n imputado

Ministerio de Medio Ambiente y Recursos Naturales

Ficha de denuncia

		Código	1542-2019
Fecha de incidente	20/02/2019	Fecha de ingreso	20/02/2019
Tipo de denuncia	Extracción de material pétreo	Usuario ingreso	
Descripción	En Cantón La Joya km 44, el señor Salvador Trejo esta desarrollando extracción de materia terreo sin permisos ambientales, la persona se encuentra en su terreno, esta cerrado con portones por eso nose observa la extracción, utiliza prácticas de quema para extraer y otras, dañando el ecosistema, la quema y extracción sucedió el día 19 de febrero a las 2:00 pm, se pide indagar en el territorioy constatar si cuenta con aval de MARN o MINEC, a parte el señor genera obstrucción de calles internas a finateros les transgre de elm derecho de transito		
Dirección	Viniendo de Santa Ana antes de la granja de huevos y pollo, arriba a la par en un porton verde, a las antenas de telefonía, cerca de la escuela Graniello		
Municipio	Coatepeque, Santa Ana		
Coordenadas	Latitud: - Longitud:		
Documentos	1542-20191		

Preguntas realizadas

No se ha especificado ninguna pregunta

Involucrados**Denunciantes**

Documento	Nombre	Correo Electrónico	Teléfono
	Anonima	sin correo	

Victimas

No se ha especificado ninguna victima

Denunciados

No se ha especificado ningún imputado

Ministerio de Medio Ambiente y Recursos Naturales

Ficha de denuncia

Código **1541-2019**

Fecha de incidente	20/02/2019	Fecha de ingreso	20/02/2019
Tipo de denuncia	Emisiones atmosféricas	Usuario ingreso	
Descripción	Nuestra comunidad esta sufriendo la contaminación, de los polígonos 42 43 44 y 45 de Villa Burdeos de Ciudad Versailles, jurisdicción de San Juan Opico, Dpto. La Libertad/El Salvador. La contaminación la produce la empresa Monelca, S.A Mega herrería mecánica, que se encuentra contiguo a nuestras viviendas; ellos trabajan pintando grandes tanques y perfiles con pintura anticorrosiva, dicha pintura invade nuestras viviendas así como el polvo o particulado) del lijado con máquina Sandblasting, el cual es muy dañino para los pulmones. > contaminación con pintura anticorrosiva en mega cantidades, encima de nuestras casas. > Producción de particulado o polvo del lijado de grandes tanques con arena sílica (sandblasting). (lo hacen de noche) > Producción de ruidos estridentes de día y noche que afectan nuestro descanso.		
Dirección	polígonos 42 43 44 y 45 de Villa Burdeos de Ciudad Versailles, jurisdicción de San Juan Opico, Dpto. La Libertad		
Municipio	San Juan Opico, La Libertad		
Coordenadas	Latitud: - Longitud:		
Documentos	SAC-0521;1541-20191		

Preguntas realizadas

Categoría	Pregunta	Respuesta
	¿La zona del hecho es Rural o Urbana?	urbana
	Hora en que se dio la situación reportada	10:12
	¿Sabe usted si la situación continua actualmente?	sí
	¿Había ocurrido esta situación anteriormente?	sí desde hace varios años
	¿Ha sido reportada a otra institución?	sí a Alcaldía, a Juzgado Ambiental y Fiscalía
	¿Se ha hecho presente alguna entidad al lugar?	sí, pero no recientemente
	¿Quién se ha hecho presente?	Juzgado
	¿Es la primera vez que denuncia este hecho?	no

Involucrados

Denunciantes

Documento	Nombre	Correo Electrónico	Teléfono
	Confidencial		

Victimas

No se ha especificado ninguna víctima

Denunciados

No se ha especificado ningún imputado

Ministerio de Medio Ambiente y Recursos Naturales

Ficha de denuncia

		Código	1540-2019
Fecha de incidente	19/02/2019	Fecha de ingreso	19/02/2019
Tipo de denuncia	Manejo inadecuado de sustancias peligrosas	Usuario ingreso	
Descripción	En el sector de playa de la Bahía de Jiquilisco desde hace aproximadamente tres (3) días se ha observado una sustancia flotante en el agua supuestamente tóxica, tanto en mar afuera como adentro del estero, la sustancia tiene apariencia a pelitos de fibra de vidrio color verde y en la playa se observa color morado. Se han encontrado burros muertos y los cerdos al consumir dicha sustancia presentan síntomas de intoxicación (mareos), se adjunta videos.		
Dirección	Bahía de Jiquilisco.		
Municipio	Jiquilisco, Usulután		
Coordenadas	Latitud: - Longitud:		
Documentos	<i>Correo denuncia3;Correo 2 denuncia1;Respuesta denunciante8;respuesta Humedales1;Asoc.ProCosta1</i>		

Preguntas realizadas

No se ha especificado ninguna pregunta

Involucrados**Denunciantes**

Documento	Nombre	Correo Electrónico	Teléfono
	[REDACTED]	[REDACTED]	[REDACTED]

Victimas

No se ha especificado ninguna victima

Denunciados

No se ha especificado ningún imputado

Ministerio de Medio Ambiente y Recursos Naturales
Ficha de denuncia

		Código	1539-2019
Fecha de incidente	15/02/2019	Fecha de ingreso	15/02/2019
Tipo de denuncia	Tala	Usuario ingreso	Manuel Tobar
Descripción	Tala de diferentes especies de árboles en el cerro El Águila, del municipio de Juayúa, departamento de Sonsonate, sector conocido como El Olimpo, se solicita inspección para verificar y indagar sobre los permisos que se han otorgado para este caso de tala.		
Dirección	Cerro el Águila (13°53'17.66"N 89°41'55.49"O)		
Municipio	Juayúa, Sonsonate		
Coordenadas	Latitud: - Longitud:		
Documentos	<i>Foto 1 1539-20191;Foto 2 1539-20191;Foto 3 1539-20191;Foto 4 1539-20191;Ingreso de denuncia 1539-20191;Correo denunciante 1539-20191;informe preliminar Cerro El Aguila.18-02-20191539-20191;Ubicación de la Tala 1539-20191</i>		

Preguntas realizadas

Nose ha especificado ninguna pregunta

Involucrados

Denunciantes

Documento	Nombre	Correo Electrónico	Teléfono
	[REDACTED]		[REDACTED]
	[REDACTED]		
	[REDACTED]		
	Mesa por la Sustentabilidad de los Territorios de Sonsonate		

Victimas

Nose ha especificado ninguna victima

Denunciados

Nose ha especificado ningún imputado

Ministerio de Medio Ambiente y Recursos Naturales
Ficha de denuncia

		Código	1538-2019
Fecha de incidente	13/02/2019	Fecha de ingreso	13/02/2019
Tipo de denuncia	Extracción de material pétreo	Usuario ingreso	Manuel Tobar
Descripción	La empresa mencionada está extrayendo cantidades indiscriminadas de material pétreo, ocasionando daño ambiental. No obstante dicha empresa ya cuenta con una Resolución No Favorable según el número MARN-No.-19474-1203-2014 del 11 de octubre del 2013.		
Dirección	Ubicado aproximadamente a 5 kilómetros del desvío de la calle que de San Ramón Grifal conduce a Tecoluca, en el lateral izquierdo, cantón La Zorra, municipio de Tecoluca, departamento de San Vicente		
Municipio	Tecoluca, San Vicente		
Coordenadas	Latitud: 0,00000000 - Longitud: 0,00000000		
Documentos	<i>NNoMPA20141;DOCzorral;DOClazorral;Correo UAM 1538-20191;Ingreso de denuncia 1538-20191</i>		

Preguntas realizadas

No se ha especificado ninguna pregunta

Involucrados**Denunciantes**

Documento	Nombre	Correo Electrónico	Teléfono
	Confidencial		

Victimas

No se ha especificado ninguna victima

Denunciados

No se ha especificado ningún imputado

Ministerio de Medio Ambiente y Recursos Naturales

Ficha de denuncia

Código **1537-2019**

Fecha de incidente 11/02/2019 **Fecha de ingreso** 11/02/2019
Tipo de denuncia Manejo inadecuado de desechos sólidos **Usuario ingreso** Manuel Tobar
Descripción Mal manejo en la recolección y manejo de desechos sólidos en la Urbanización Brisas de Zaragoza genera malos olores, foco de plagas, se han ubicado contenedores en medio de la colonia sobre la calle principal. Se solicita que la situación sea abordada por la municipalidad.
Dirección Urbanización Brisas de Zaragoza
Municipio Zaragoza, La Libertad
Coordenadas Latitud: 0,00000000- Longitud: 0,00000000
Documentos wrinl1ry;sdo3zhbh;rl2surwp;Correo de seguimiento denunciante 1535-20192;Foto 1 1535-20192;Foto 2 1535-20192;Foto 3 1535-20192;Foto 4 1535-20192;Foto 5 1535-20192;Foto 6 1535-20192;Foto 7 1535-20192;Fotografía 8 1535-20192

Preguntas realizadas

Categoría	Pregunta	Respuesta
	¿La zona del hecho es Rural o Urbana?	Urbana

Involucrados

Denunciantes

Documento	Nombre	Correo Electrónico	Teléfono
	Confidencial		

Victimas

No se ha especificado ninguna victima

Denunciados

No se ha especificado ningún imputado

Datos Generales Ubicación Involucrados Seguimiento Plazos

Denuncia: 1536-2019

Tipo de Ingreso: Generación de ruido y ondas electromagnéticas

Infraacción: Incumplimiento de condiciones de permiso

Exp. Antiguo:

Fecha de Ingreso: 13/02/2019

Última Actividad: Ingreso de resolución entidad externa

Exp. ante otras instancias:

Dependencia:

Responsable:

Oficina:

Responsable:

Descripción: Hospital de la Oficina Casa Blanca de Cobolta, departamental de La Paz denuncia la asociación

Observación:

Técnicos			
Código	Técnico	Cargo	Identificación
No se encontraron registros			

Ministerio de Medio Ambiente y Recursos Naturales

Ficha de denuncia




		Código	1535-2019
Fecha de incidente	12/02/2019	Fecha de ingreso	12/02/2019
Tipo de denuncia	Construcción y actividades en zonas frágiles	Usuario ingreso	Manuel Tobar
Descripción	Actividades de terracería para la construcción de supuesta gasolinera, se están ingresando maquinaria para el desarrollo del proyecto.		
Dirección	km 44 Cantón La Joya		
Municipio	Coatepeque, Santa Ana		
Coordenadas	Latitud: - Longitud:		
Documentos	<i>Correo de seguimiento denunciante 1535-20191;Foto 1 1535-20191;Foto 2 1535-20191;Foto 3 1535-20191;Foto 4 1535-20191;Foto 5 1535-20191;Foto 6 1535-20191;Foto 7 1535-20191;Fotografía 8 1535-20191</i>		

Preguntas realizadas

No se ha especificado ninguna pregunta

Involucrados

Denunciantes

Documento	Nombre	Correo Electrónico	Teléfono
			

Victimas

No se ha especificado ninguna victima

Denunciados

No se ha especificado ningún imputado

Denuncias

Datos Generales

Ubicación

Involucrados

Seguimiento

Plazos

Denuncia	1534-2019
Tipo de Ingreso	Tenencia de especies protegidas
Infracción	Maltrato
Exp. Antiguo	
Fecha de Ingreso	12/02/2019
Última Actividad	Cierre de caso sin recomendaciones
Exp. ante otras instancias	
Dependencia	
Res. responsable	
Oficina	
Responsable	
Descripción	En sala de eventos ubicada en Lourdes, Colón, se reporta la tenencia de especies en malas condiciones (Mono y
Observación	

Técnicos			
Código	Técnico	Cargo	Identificación
	Jordi Seguro		

Datos Generales

Ubicación

Involucrados

Seguimiento

Plazos

Denuncia: 1533-2019

Tipo de Ingreso: Construcción y actividades en zonas frágiles

Infracción: Sitios de recarga acuífera

Exp. Antiguo:

Fecha de Ingreso: 08/02/2019

Última Actividad: Cierre de caso sin recomendaciones

Exp. ante otras instancias:

Dependencia:

Responsable:

Oficina:

Responsable:

Descripción: Actividades de construcción y lotificación sobre el kilómetro 98 de la carretera de Ataco a Apaneca, generando

Observación

Técnicos			
Código	Técnico	Cargo	Identificación
	Isac Bonilla		

Ministerio de Medio Ambiente y Recursos Naturales

Ficha de denuncia

Código **1532-2019**

Fecha de incidente 07/02/2019 Fecha de ingreso 07/02/2019

Tipo de denuncia Tala Usuario ingreso Manuel Tobar

Descripción Tala de mangle (Cinchauite) en la isla San Sebastián de la Bahía de Jiquilisco, la madera es utilizada para el cercado de parcelas, la madera es transportada en lancha. Las actividades son desarrolladas, tanto en el día como de noche.

Dirección Isla San Sebastián y caserío la Ceiba, Jiquilisco, Usulután

Municipio Jiquilisco, Usulután

Coordenadas Latitud: - Longitud:

Documentos *Fotografía 1532-20191*

Preguntas realizadas

Categoría	Pregunta	Respuesta
	¿La zona del hecho es Rural o Urbana?	Rural
	¿Puede indicar especies de arboles talados?	Cinchauite

Involucrados

Denunciantes

Documento	Nombre	Correo Electrónico	Teléfono
	Anónimo		

Victimas

No se ha especificado ninguna victima

Denunciados

No se ha especificado ningún imputado

Ministerio de Medio Ambiente y Recursos Naturales

Ficha de denuncia

Código **1531-2019**

Fecha de incidente 06/02/2019 Fecha de ingreso 06/02/2019

Tipo de denuncia Construcción y actividades en zonas frágiles Usuario ingreso Manuel Tobar

Descripción Se denuncia actividades de perforación de pozo para extracción de agua en terreno privado, supuestamente sin contar con los permisos ambientales correspondientes. Se solicita inspección o las acciones correspondiente (NFA 43-2019).

Dirección Colonia Monte Cristo 4, aproximadamente a 10 metros de lugar conocido como taller vocacionales. (13°35'19.85"N 89°24'41.10"O)

Municipio Tamanique, La Libertad

Coordenadas Latitud: - Longitud:

Documentos *Acta municipal 1531-2019;Informe técnico municipal 1531-2019;Ingreso de denuncia 1531-2019;Memo de remisión DEC 1531-2019;Memo DEC marginado 1531-2019*

Preguntas realizadas

Categoría	Pregunta	Respuesta
	¿La zona del hecho es Rural o Urbana?	Urbana
	¿Sabe quién es el propietario del terreno?	Alfredo Rodezno
	¿En qué consiste el proyecto?	Lotificación
	¿Sabe si tienen permiso para construcción?	No

Involucrados

Denunciantes

Documento	Nombre	Correo Electrónico	Teléfono
	[REDACTED]	[REDACTED]	[REDACTED]

Victimas

Nose ha especificado ninguna victima

Denunciados

No se ha especificado ningún imputado

Ministerio de Medio Ambiente y Recursos Naturales

Ficha de denuncia

		Código	1530-2019
Fecha de incidente	06/02/2019	Fecha de ingreso	06/02/2019
Tipo de denuncia	Construcción y actividades en zonas frágiles	Usuario ingreso	Manuel Tobar
Descripción	Funcionamiento de planta o molino de biomasa, en cantón primavera del municipio de Quezaltepeque sin los permisos emitidos por el Ministerio. Se solicita inspección para el caso.		
Dirección	Cantón Primavera a 300 metros del retorno conocido como Colombia en carretera que conduce de Quezaltepeque a San Juan Opico. (13.8196560,-89.2948500)		
Municipio	Quezaltepeque, La Libertad		
Coordenadas	Latitud: - Longitud:		
Documentos	<i>Respuesta MARN 1530-20191;Respuesta OPVSA 1530-20191;Ingreso de denuncia 1530-20191;Denuncia escrita 1530-20191;memo de remisión DEC recibido 1530-20191;Correo de notificación alcaldía 1530-20191;Notificación Alcaldía de Quezaltepeque 1530-20191</i>		

Preguntas realizadas

No se ha especificado ninguna pregunta

Involucrados**Denunciantes**

Documento	Nombre	Correo Electrónico	Teléfono

Victimas

No se ha especificado ninguna victima

Denunciados

No se ha especificado ningún imputado

Sistema de Denuncias



MINISTERIO DE MEDIO AMBIENTE Y RECURSOS NATURALES

Inicio | Consulta general | Cuadro de mando | Mapa de denuncias

- Contraloría**
 - Denuncias públicas
 - Solicitudes de apoyo
 - Asignación de técnicos
 - Denuncias enviadas a entidades
 - Demanda acción contraloría
 - Cambio de Unidad
- Ingresos**
 - Ingreso de denuncias
 - Denuncias ingresadas
 - Denuncias asociadas
- Monitoreo**
 - Consultas de ingresos
 - Consultas de resultados
 - Consultas de asignación
- Seguimiento**
 - Visitas programadas

Denuncias

Datos Generales | Ubicación | Involucrados | Seguimiento | Plazos

Denuncia

1529-2018

2019

Tipo de Ingreso

Extracción de material pétreo

Infraacción

A cielo abierto

Exp. Antiguo

Fecha de Ingreso

10/12/2018

Ultima Actividad

Cierre de caso improcedente

Exp. ante otras instancias

Dependencia

Responsable

Oficina

Responsable

Descripción

Desarrollo de actividades de terracería, en la que han cubierto con tierra el cauce del río Sucio, del municipio de Sacacoyo.

Observación

Técnicos			
Código	Técnico	Cargo	Identificación
Nose encontraron registros			

Ministerio de Medio Ambiente y Recursos Naturales

Ficha de denuncia

Código **1528-2019**

Fecha de incidente	05/02/2019	Fecha de ingreso	05/02/2019
Tipo de denuncia	Extracción de material pétreo	Usuario ingreso	
Descripción	Se denuncia que se esta generando extracción de amplia envergadura en Finca San Francisco, kilometro 41, por el señor Esmely Portillo quien no cuenta con permisos o autorizaciones de dueños o instancias públicas para hacerlo, de forma diaria entra un promedio de 100 volquetas diarias entre horarios de 4:00 am, a las 4:00 pm, por alguna razón cuanto se presentan autoridades a inspeccionar se retiran previamente la maquinaria y paralizan obras, se pide investigar y corroborar requiriendo los permisos de otras instancias. En dicha actividad están participando Maras y pandillas como extractores y seguridad.		
Dirección	Cantón La Joya, jurisdicción de Coatepeque, Santa Ana, kilometro 41, Carretera panamericana que conduce de Coatepeque a San Salvador, carretera nueva.		
Municipio	Coatepeque, Santa Ana		
Coordenadas	Latitud: - Longitud:		
Documentos	<i>Fotos extracción San Francisco1;1528-20191</i>		

Preguntas realizadas

No se ha especificado ninguna pregunta

Involucrados**Denunciantes**

Documento	Nombre	Correo Electrónico	Teléfono
	Anonima		

Victimas

No se ha especificado ninguna víctima

Denunciados

No se ha especificado ningún imputado

Ministerio de Medio Ambiente y Recursos Naturales
Ficha de denuncia

		Código	1527-2019
Fecha de incidente	05/02/2019	Fecha de ingreso	05/02/2019
Tipo de denuncia	Extracción de material pétreo	Usuario ingreso	
Descripción	Extracción de material pétreo (piedra) realizando dinamitado de la piedra y posterior utilizarla. La actividad se realiza en inmueble del señor Mauricio Rivera y la persona que la extrae es el señor Santos Abrego.		
Dirección	Caserío El Manzano, hacia La Joya.		
Municipio	Dulce Nombre de María, Chalatenango		
Coordenadas	Latitud: - Longitud:		
Documentos	<i>Correo denuncia2;Notificaciones8;Acta de inspección PNC (Julio 2019) 1527-20191;Notificación ROLA 1527-20191;Notificación Noé Rivera 1527-20191</i>		

Preguntas realizadas

No se ha especificado ninguna pregunta

Involucrados**Denunciantes**

Documento	Nombre	Correo Electrónico	Teléfono
	ROLA Dulce Nombre de Maria.		

Victimas

No se ha especificado ninguna victima

Denunciados

No se ha especificado ningún imputado

Ministerio de Medio Ambiente y Recursos Naturales

Ficha de denuncia

		Código	1526-2019
Fecha de incidente	04/02/2019	Fecha de ingreso	04/02/2019
Tipo de denuncia	Construcción y actividades en zonas frágiles	Usuario ingreso	Manuel Tobar
Descripción	Restaurante ubicado en el Lago de Coatepeque, está desarrollando actividades de construcción a la orilla del lago generando contaminación a pesar que hay restricciones sobre permisos en la zona		
Dirección	SAN24E		
Municipio	Coatepeque, Santa Ana		
Coordenadas	Latitud: - Longitud:		
Documentos	<i>Ingreso de denuncia 1526-20191;Correo Ana Aguilar 1526-20191;rpt_informe (63)1;Notificación 1005-2019-denuncia 1526-2019-Alcaldia1;Notificación 1526-2019-denuncia 1526-2019-propietario1</i>		

Preguntas realizadas

No se ha especificado ninguna pregunta

Involucrados**Denunciantes**

Documento	Nombre	Correo Electrónico	Teléfono
	[REDACTED]	[REDACTED]	

Victimas

No se ha especificado ninguna victima

Denunciados

No se ha especificado ningún imputado

Ministerio de Medio Ambiente y Recursos Naturales

Ficha de denuncia

Código **1525-2019**

Fecha de incidente 04/02/2019 **Fecha de ingreso** 04/02/2019
Tipo de denuncia Extracción de material pétreo **Usuario ingreso** Manuel Tobar
Descripción Extracción de material pétreo en playa el Zonte, departamento de La Libertad, supuestamente para la construcción de hotel u hostel. La actividad de extracción inició la semana pasada.
Dirección Playa el Zonte, kilómetro 53, sector de la bocana.
Municipio Chiltiupán, La Libertad
Coordenadas Latitud: - Longitud:
Documentos *Notificación denunciado 1525-20191;Notificación AMUSDELI 1525-20191;Notificación Alcaldía 1525-20191;Memo de remisión DEC 1525-20191*

Preguntas realizadas

Categoría	Pregunta	Respuesta
	¿Sabe usted si la situación continua actualmente?	Si
	¿Qué tipo de material se está extrayendo?	pedra
	¿La extracción es manual o con maquinaria?	manual

Involucrados**Denunciantes**

Documento	Nombre	Correo Electrónico	Teléfono
	Observador ROLA		

Victimas

No se ha especificado ninguna victima

Denunciados

No se ha especificado ningún imputado

Ministerio de Medio Ambiente y Recursos Naturales

Ficha de denuncia

Código **1524-2019**

Fecha de incidente 01/02/2019 Fecha de ingreso 01/02/2019

Tipo de denuncia Tala Usuario ingreso

Descripción Tala de árboles (madre cacao, chaperno, aguacate, entre otros maderables y frutales) en finca Santo Tomás, generando afectación al medio ambiente y recursos hídricos colindante a la zona, debido que se encuentra en zona de Cordillera del Bálsamo (se desconoce el nombre del o la propietario/a de la finca) el nombre del encargado/mandador de la finca es conocido como el señor Francisco.

Dirección Finca Santo Tomas, posterior a Urbanización Tuscania.

Municipio Zaragoza, La Libertad

Coordenadas Latitud: - Longitud:

Documentos

Preguntas realizadas

No se ha especificado ninguna pregunta

InvolucradosDenunciantes

Documento	Nombre	Correo Electrónico	Teléfono
	Anonimo.		

Victimas

No se ha especificado ninguna victima

Denunciados

No se ha especificado ningún imputado

Ministerio de Medio Ambiente y Recursos Naturales

Ficha de denuncia

Código **1523-2019**

Fecha de incidente 31/01/2019 Fecha de ingreso 31/01/2019

Tipo de denuncia Descarga de desechos (vertidos) Usuario ingreso

Descripción Contaminación en la quebrada Chillismuyo que genera afectación por olores de forma permanente todo el día, sale de una tubería de 14 o 16 pulgadas debajo de la avenida Washington de la colonia libertad, cerca de la gasolinera Alba petróleo su fuente no es determinable, en la zona una calle después existe una empresa que genera servicios de baños portátil, se cree que pueden descargar, sin embargo la tubería es el punto central. Todo es alrededor del parque de la colonia Satellite

Dirección Final avenida Washington y cercanía de gasolinera Alba Petróleo colonia satélite, cerca de pequeño puente de paso.

Municipio San Salvador, San Salvador

Coordenadas Latitud: - Longitud:

Documentos *Denuncia 15231;Escrito denuncia 1523-20191;Denuncia 1523-2019 y 0343 SAC1;Respuesta a denunciante2*

Preguntas realizadas

Categoría	Pregunta	Respuesta
	¿La zona del hecho es Rural o Urbana?	urbana
	¿Sabe usted si la situación continua actualmente?	si
	¿Ha sido reportada a otra institución?	a ningun lugar

Involucrados**Denunciantes**

Documento	Nombre	Correo Electrónico	Teléfono
	[REDACTED]	[REDACTED]	[REDACTED]

Victimas

No se ha especificado ninguna victima

Denunciados

No se ha especificado ningún imputado

Ministerio de Medio Ambiente y Recursos Naturales

Ficha de denuncia


		Código	1522-2019
Fecha de incidente	30/01/2019	Fecha de ingreso	30/01/2019
Tipo de denuncia	Emisiones atmosféricas	Usuario ingreso	
Descripción	Contaminación por emisiones atmosféricas del proceso de trituración de piedra en instalaciones de represa El Chaparral.		
Dirección	San Luis de La Reyna.		
Municipio	San Luis de la Reina, San Miguel		
Coordenadas	Latitud: - Longitud:		
Documentos	<i>Informe Técnico 1522-20191;Notificación CEL recibida 1522-20191</i>		

Preguntas realizadas

No se ha especificado ninguna pregunta

Involucrados

Denunciantes

Documento	Nombre	Correo Electrónico	Teléfono
			

Victimas

No se ha especificado ninguna victima

Denunciados

No se ha especificado ningún imputado

Ministerio de Medio Ambiente y Recursos Naturales

Ficha de denuncia

Código **1521-2019**

Fecha de incidente 28/01/2019 **Fecha de ingreso** 28/01/2019
Tipo de denuncia Manejo inadecuado de desechos sólidos **Usuario ingreso** Manuel Tobar
Descripción En el municipio de Santa Isabel Ishuatán, del departamento de Sonsonate, se han generado botaderos a cielo abiertos en diferentes puntos sin que haya intervención por parte de la municipalidad a pesar de ya haber interpuesto denuncias. Se solicita poder inspeccionar para evitar que la situación se continúe.
Dirección Kilómetro 92½, carretera El Litoral, Hacienda el Cojollo
Municipio Santa Isabel Ishuatán, Sonsonate
Coordenadas Latitud: - Longitud:
Documentos *Basureros 1521-2019 11;Basureros 1521-2019 21;Basureros 1521-2019 31;Ingreso de denuncia 1521-20191;Denuncias escritas municipalidad 1521-20191;Notificación Alcaldía 1521-20191;Notificación ME 1521-20191;Correo notificación denunciante 1521-20191;Notificación alcaldía recibida 1521-20191;Notificación corrección ME 1521-20191;Notificación corrección Alcaldía 1521-20191*

Preguntas realizadas

Categoría	Pregunta	Respuesta
	¿La zona del hecho es Rural o Urbana?	Rural
	¿Sabe usted si la situación continua actualmente?	Sí
	¿Había ocurrido esta situación anteriormente?	Sí
	¿Ha sido reportada a otra institución?	Alcaldía

Involucrados

Denunciantes

Documento	Nombre	Correo Electrónico	Teléfono
	Confidencial		

Victimas

No se ha especificado ninguna victima

Denunciados

No se ha especificado ningún imputado

Ministerio de Medio Ambiente y Recursos Naturales

Ficha de denuncia

Código **1520-2019**

Fecha de incidente 28/01/2019 **Fecha de ingreso** 28/01/2019
Tipo de denuncia Extracción de material pétreo **Usuario ingreso** Manuel Tobar
Descripción Empresa que ha ganado licitación para proyecto de pavimentación de carretera está por iniciar actividades de extracción de material sin tener los permisos ambientales emitidos por el Ministerio, se solicita abordaje de la situación, para determinar si la situación cuenta con permiso. (DGA 21770) 13°18'56.1"N 87°48'42.0"W
Dirección Cantón Playitas, municipio y departamento de La Unión punto de georeferenciación: 13°18'56.1"N 87°48'42.0"W
Municipio La Unión, La Unión
Coordenadas Latitud: - Longitud:
Documentos *Denuncia escrita 1520-20191;Correo de seguimiento a denunciante 1520-20191;Licitación de proyecto 1520-20191;21770RESOLAMB.1;Correo lvy 1520-20191;Notificación MOP 1520-20191;Memo de remisión DEC 1520-20191;Memo DEC Marginado 1520-20191*

Preguntas realizadas

No se ha especificado ninguna pregunta

InvolucradosDenunciantes

Documento	Nombre	Correo Electrónico	Teléfono
	[REDACTED]	[REDACTED]	[REDACTED]

Victimas

No se ha especificado ninguna victima

Denunciados

No se ha especificado ningún imputado

Denuncias

Datos Generales	Ubicación	Involucrados	Seguimiento	Plazos
Denuncia	1519-2019			
Tipo de Ingreso	Construcción y actividades en zonas frágiles			
Infracción	Áreas sensibles a deslizamientos			
Exp. Antiguo				
Fecha de Ingreso	24/01/2019			
Ultima Actividad	Cierre de casos sin recomendaciones			
Exp. ante otras instancias				
Dependencia				
Responsable				
Oficina				
Responsable				
Descripción	Próximidad de obras de construcción de gasolinera en área de la cordillera del basamo (hay zonificación)			

Observación:

Técnicos			
Código	Técnico	Cargo	Identificación
No se encontraron registros			

Denuncias

Datos Generales

Ubicación

Involucrados

Seguimiento

Prazos

Denuncia

1516-2019

Tipo de Ingreso

Tenencia de especies protegidas

Infracción

Maltrato

Exp. Antiguo

Fecha de Ingreso

23/01/2019

Ultima Actividad

Cierre de caso sin recomendaciones

Exp. ante otras instancias

Dependencia

Responsable

Oficina

Responsable

Descripción

Restaurante ubicado en municipio de Lo Pango, tiene dos monos capuchinos en malas condiciones, se observó

Observación

Técnicos			
Código	Técnico	Cargo	Identificación
	Ulises Juarez		

Identificadores

Datos Generales	Ubicación	Involucrados	Seguimiento	Plazos
Denuncia	1517-2019			
Tipo de Ingreso	Terencia de espedes protegidas			
Infracción	Matratos			
Exp. Antiguo				
Fecha de Ingreso	23/01/2019			
Ultima Actividad	Cierre de casos sin recomendaciones			
Exp. ante otras instancias				
Dependencia				
Responsable				
Oficina				
Responsable				
Descripción	En restaurante ubicado en departamento de Sonsonate, se reporta isterencia de aproximadamente 25 iguanas y			
Observación				

Técnicos			
Código	Técnico	Cargo	Identificación
	Celina Dueñas		

Denuncias

Datos Generales	Ubicación	Involucrados	Seguimiento	Prazos
Denuncia	1316-2019			
Tipo de Ingreso	Depredación-extracción de especies			
Infracción	Depredación de Fauna silvestre			
Exp. Antiguo				
Fecha de Ingreso	22/01/2019			
Ultima Actividad	Cumplimiento de recomendaciones verificado			
Exp. ante otras instancias				
Dependencia				
Responsable				
Oficina				
Responsable				
Descripción	Se reporta que en el municipio de San Francisco Menéndez, Ahuachapán, se está dando la caza de iguanas por parte			
Observación				

Técnicos			
Código	Técnico	Cargo	Identifica con
	Celina Dueñas		

Ministerio de Medio Ambiente y Recursos Naturales

Ficha de denuncia

		Código	1515-2019
Fecha de incidente	21/01/2019	Fecha de ingreso	21/01/2019
Tipo de denuncia	Depredación-extracción de especies	Usuario ingreso	
Descripción	Comercialización de iguana (aliñadas) en página de Facebook. Asimismo, comercializa huevos de iguana (se anexa publicación en la cual aparece el contacto de la persona que lo comercializa).		
Dirección	San Miguel.		
Municipio	San Miguel, San Miguel		
Coordenadas	Latitud: - Longitud:		
Documentos	<i>Denuncia5;Denuncia 2 Comunicaciones1;Captura de pantalla 2019-01-16 a la(s) 10.27.021;Captura de pantalla 2019-01-16 a la(s) 10.28.571;respuesta denunciante7</i>		

Preguntas realizadas

No se ha especificado ninguna pregunta

Involucrados**Denunciantes**

Documento	Nombre	Correo Electrónico	Teléfono
	Anonimo		

Victimas

No se ha especificado ninguna victima

Denunciados

No se ha especificado ningún imputado

Ministerio de Medio Ambiente y Recursos Naturales


Ficha de denuncia

		Código	1514-2019
Fecha de incidente	18/01/2019	Fecha de ingreso	18/01/2019
Tipo de denuncia	Contaminación por actividades productivas	Usuario ingreso	
Descripción	Funcionamiento de una porqueriza sin permiso ambiental. Nose realiza el tratamiento adecuado a los desechos ni aguas residuales generadas por la actividad porcina, percibiéndose olores a cerdaza a unos diez metros al entorno de las instalaciones de la granja. (se anexa acta de inspección ocular policial).		
Dirección	Caserío Apante, cantón La Lucha.		
Municipio	Zacatecoluca, La Paz		
Coordenadas	Latitud: - Longitud:		
Documentos	OFICIO PORQUERIZA.pdf;ACTA FRENTE1;ACTA REVERSO1;Memo GCA1		

Preguntas realizadas

No se ha especificado ninguna pregunta

Involucrados**Denunciantes**

Documento	Nombre	Correo Electrónico	Teléfono
			

Victimas

No se ha especificado ninguna victima

Denunciados

No se ha especificado ningún imputado

Ministerio de Medio Ambiente y Recursos Naturales


Ficha de denuncia

		Código	1513-2019
Fecha de incidente	15/01/2019	Fecha de ingreso	15/01/2019
Tipo de denuncia	Contaminación por actividades productivas	Usuario ingreso	Manuel Tobar
Descripción	A través de Sistema de Atención Ciudadana se reporta funcionamiento de granja avícola generando malos olores y contaminación en el municipio de Perulapía.		
Dirección	Colonia San Ignacio, calle a Suchitoto, kilómetro 20 (3 casas adelante del motel The Star)		
Municipio	San Bartolomé Perulapía, Cuscatlán		
Coordenadas	Latitud: - Longitud:		
Documentos	<i>Denuncia escrita 1513-20191;Notificación Unidad de Salud 1513-20191;Notificación denunciado 1513-20191;Notificación Alcaldía 1513-20191;Memo DEC 1513-20191;15882NLF.1</i>		

Preguntas realizadas

No se ha especificado ninguna pregunta

Involucrados**Denunciantes**

Documento	Nombre	Correo Electrónico	Teléfono
	Anónimo		

Victimas

No se ha especificado ninguna victima

Denunciados

No se ha especificado ningún imputado

Ministerio de Medio Ambiente y Recursos Naturales

Ficha de denuncia

		Código	1512-2019
Fecha de incidente	15/01/2019	Fecha de ingreso	15/01/2019
Tipo de denuncia	Descarga de desechos (vertidos)	Usuario ingreso	Manuel Tobar
Descripción	La Asociación Rural de Agua Potable (A.R.A) hace del conocimiento la contaminación que se está dando por parte de planta de tratamiento, la cual está realizando descargas supuestamente sin cumplir los estándares al nacimiento del río chacalapa, del cual se abastece las comunidades aledañas. Solicitan cambiar el punto de descarga. (DGA 12456-925-2008)		
Dirección	Carretera a Nejapa, km 16, Plaza Integración, Apopa, San Salvador. (13°46'49.12"N 89°12'40.07"O)		
Municipio	Apopa, San Salvador		
Coordenadas	Latitud: - Longitud:		
Documentos	<i>Denuncia escrita 1512-20191;Mapa de ubicación 1512-20191;12456RESOLAMB.1;Denuncia Marginada 1512-20191;Memo de remisión 1512-20191;Expediente 1512-20191;Denuncia UCSFI Apopa1;Respuesta UCSF Apopa1;Informe DAS 1512-20191;Entrega de informe denunciante 1512-20191;MINSAl Inspección 1512-20191</i>		

Preguntas realizadas

No se ha especificado ninguna pregunta

Involucrados**Denunciantes**

Documento	Nombre	Correo Electrónico	Teléfono
	[REDACTED]	[REDACTED]	[REDACTED]
	[REDACTED]		
	[REDACTED]		

Victimas

No se ha especificado ninguna victima

Denunciados

No se ha especificado ningún imputado

Denuncias

Datos Generales Ubicación Involucrados Seguimiento Plazos

Denuncia 1511-2019
Tipo de Ingreso Manejo inadecuado de desechos sólidos
Infraacción Manejo inadecuado por Alcaldías
Exp. Antiguo
Fecha de Ingreso 14/01/2019
Ultima Actividad Ingreso de resolución entidad externa
Exp. ante otras instancias
Dependencia
Responsable
Oficina
Responsable
Descripción Se denuncia que en el municipio de Tibaco, la alcaldía ha generado un botadero de desechos comunes.

Observación

Técnicos			
Código	Técnico	Cargo	Identificación
No se encontraron registros			

Denuncias

Datos Generales	Ubicación	Involucrados	Seguimiento	Díazos
Denuncia	1510-2019			
Tipo de Ingreso	Depredación-extracción de especies			
Infraacción	Extracción de Fauna silvestre			
Exp. Antiguo				
Fecha de Ingreso	14/01/2019			
Ultima Actividad	Cierre de caso sin recomendaciones			
Exp. ante otras Instancias				
Dependencia				
Responsable				
Oficina				
Responsable				
Descripción	Se solicita retiro de lagarto pequeño ubicado en el municipio de Corinto, Morazan, para ser trasladado y pueda ser trasladado			
Observación				

Técnicos			
Código	Técnico	Cargo	Identificación
	Ulises Juarez		

Ministerio de Medio Ambiente y Recursos Naturales

Ficha de denuncia



Código **1509-2019**

Fecha de incidente 14/01/2019 Fecha de ingreso 14/01/2019
Tipo de denuncia Construcción y actividades en zonas frágiles Usuario ingreso Manuel Tobar
Descripción Desarrollo de actividades de construcción de gasolinera, supuestamente sin los permisos correspondientes.
Dirección Carretera a Quezaltepeque, frente a Ciudad versalles
Municipio San Juan Opico, La Libertad
Coordenadas Latitud: - Longitud:
Documentos

Preguntas realizadas

Categoría	Pregunta	Respuesta
	¿La zona del hecho es Rural o Urbana?	Urbana

Involucrados**Denunciantes**

Documento	Nombre	Correo Electrónico	Teléfono
	Anónimo		

Victimas

No se ha especificado ninguna victima

Denunciados

No se ha especificado ningún imputado

Ministerio de Medio Ambiente y Recursos Naturales

Ficha de denuncia

Código **1508-2019**

Fecha de incidente	14/01/2019	Fecha de ingreso	14/01/2019
Tipo de denuncia	Emisiones atmosféricas	Usuario ingreso	
Descripción	Emisión de mota de algodón, proveniente de fábrica CAPRI, afectando la salud de los residentes. La denunciante informa que al barrer se recoge bastante mota del piso.		
Dirección	Colonia Dolores, calle a Huizúcar.		
Municipio	San Salvador, San Salvador		
Coordenadas	Latitud: - Longitud:		
Documentos	<i>Resolución MARN PA.1; Correo denuncia y respuesta a denuncia.1</i>		

Preguntas realizadas

No se ha especificado ninguna pregunta

InvolucradosDenunciantes

Documento	Nombre	Correo Electrónico	Teléfono
	[REDACTED]	[REDACTED]	[REDACTED]

Victimas

No se ha especificado ninguna victima

Denunciados

No se ha especificado ningún imputado

10/0

Denuncias

Datos Generales	Ubicación	Involucrados	Seguimiento	Plazos
Denuncia	1507-2029 2407-2021			
Tipo de Ingreso	Descarga de desechos (vertidos)			
Infracción	Ordinarias			
Exp. Antiguo				
Fecha de Ingreso	05/04/2021			
Ultima Actividad	Interna MARN			
Exp. ante otras instancias				
Dependencia Responsable	Dirección General de Gestión Territorial			
Oficina Responsable	Unidad de Judiciales			
Descripción	De Oficio Descarga de vertidos al lago de Cos rep. equ. Restaurante Ca. de p.			
Observación				

Técnicos			
Código	Técnico	Cargo	Identificación
No se encontraron registros			

Denuncias

Datos Generales	Ubicación	Involucrados	Seguimiento	Plazos
Denuncia	1506-2019			
Tipo de Ingreso	Tenencia de especies protegidas			
Infracción	Maltrato			
Exp. Antíguo				
Fecha de Ingreso	07/01/2019			
Última Actividad	Cumplimiento de recomendaciones verificado			
Exp. ante otras instancias				
Dependencia				
Responsable				
Oficina				
Responsable				
Descripción	Abandono de dos (2) mones, encontrándose encautiverio personas aedañas al sitio e a: proporcionan frutas(se anexa			4
Observación				

Técnicos			
Código	Técnico	Cargo	Identificación
	Elba Martínez		

Denuncias

Datos Generales	Ubicación	Involucrados	Seguimiento	Plazos
Denuncia	1505-2019			
Tipo de Ingreso	Manejo inadecuado de desechos sólidos			
Infracción	Manejo inadecuado por Alcaldías			
Exp. Antiguo				
Fecha de Ingreso	04/01/2019			
Ultima Actividad	Cierre de caso sin recomendaciones			
Exp. ante otras instancias				
Dependencia				
Responsable				
Ofinica				
Responsa ble				
Descripción	Se denuncia que en el municipio de Aguiarés, en la ex terminal de buses, la alcaldía ha generado un botadero de			
Observación				

Técnicos			
Código	Técnico	Cargo	Identificación
	Lorena Orellana		

Denuncias

Datos Generales

Ubicación

Involucrados

Seguimiento

Plazos

Denuncia 1504-2019
Tipo de Ingreso Construcción y actividades en zonas frágiles
Infracción Area Natural Protegida
Exp. Antiguo
Fecha de Ingreso 04/01/2019
Ultima Actividad Cierre de caso improcedente
Exp. ante otras instancias
Dependencia
Responsable
Oficina
Responsable
Descripción Se prepara un carnaval playero en un lugar donde se liberan tortugas y llegan estas a anidar, donde habrá luces

Observación

Técnicos			
Código	Técnico	Cargo	Identificación
No se encontraron registros			


Ministerio de Medio Ambiente y Recursos Naturales
Ficha de denuncia

		Código	1503-2019
Fecha de incidente	04/01/2019	Fecha de ingreso	04/01/2019
Tipo de denuncia	Extracción de material pétreo	Usuario ingreso	Manuel Tobar
Descripción	Extracción de material pétreo supuestamente sin los permisos correspondientes, en el municipio de Dulce Nombre de María Chalatenango		
Dirección	Kilómetro 8, caserío el Manzano, cantón el Ocotal		
Municipio	Dulce Nombre de María, Chalatenango		
Coordenadas	Latitud: - Longitud:		
Documentos	<i>Denuncia escrita 1503-20191;Notificación alcaldía 1503-20191;Notificación denunciado 1503-20191;Memo remisión DEC 1503-20191</i>		

Preguntas realizadas

Categoría	Pregunta	Respuesta
	¿La zona del hecho es Rural o Urbana?	Rural

InvolucradosDenunciantes

Documento	Nombre	Correo Electrónico	Teléfono
			

Victimas

Nose ha especificado ninguna victima

Denunciados

No se ha especificado ningún imputado