

# Incendios Forestales en Áreas Naturales Protegidas, sus zonas de amortiguamiento e influencia

AC

1 ene 2023 - 31 mar 2023

Incendios

Afectación en ha

Atendidos  
**40**

hectáreas totales  
**400,34**

Zona núcleo  
**9**

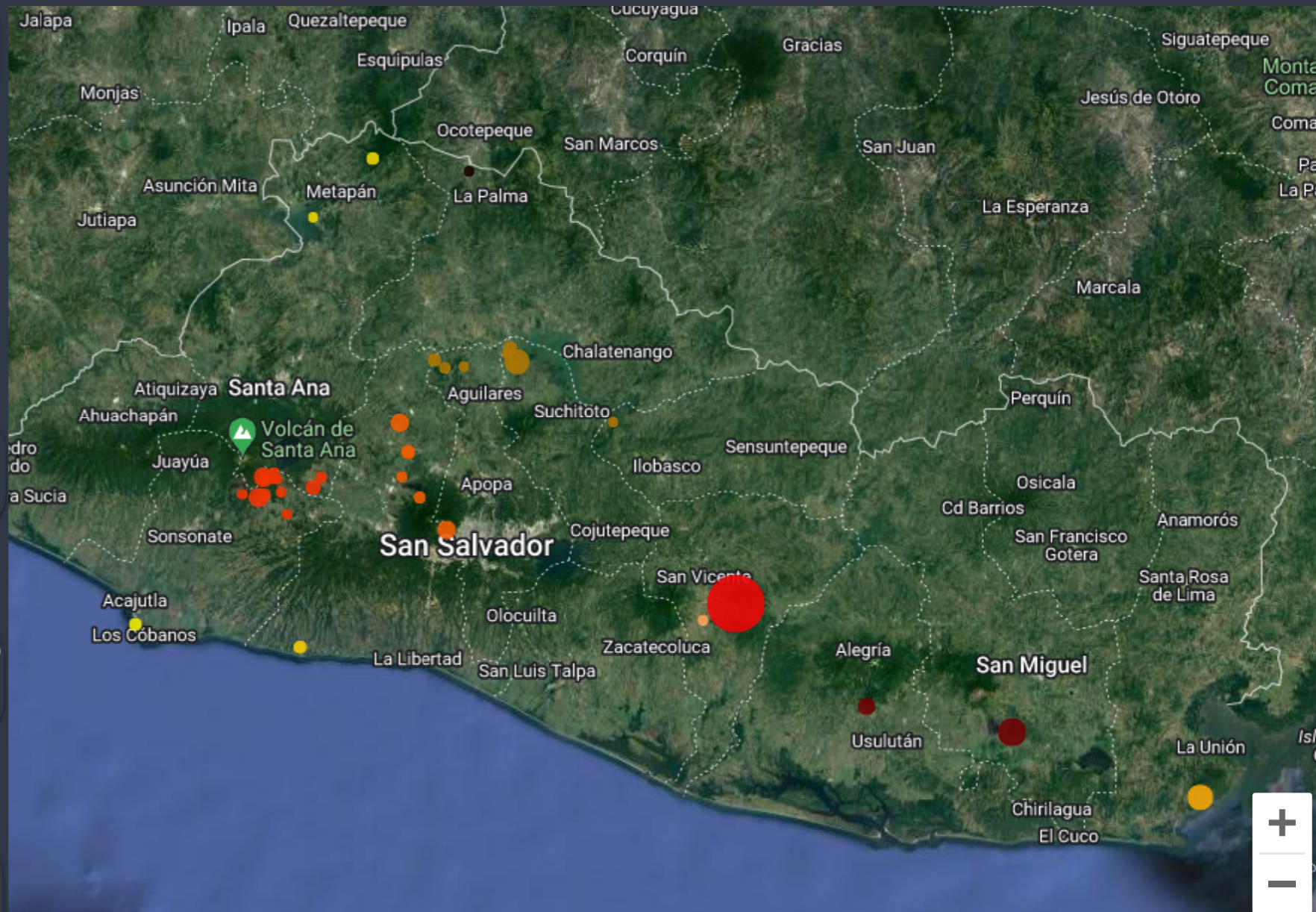
Zona núcleo  
**22,29**

Zona de amortiguamiento  
**24**

Zona de amortiguamiento  
**319,13**

Zona de influencia  
**8**

Zona de influencia  
**58,92**



Google

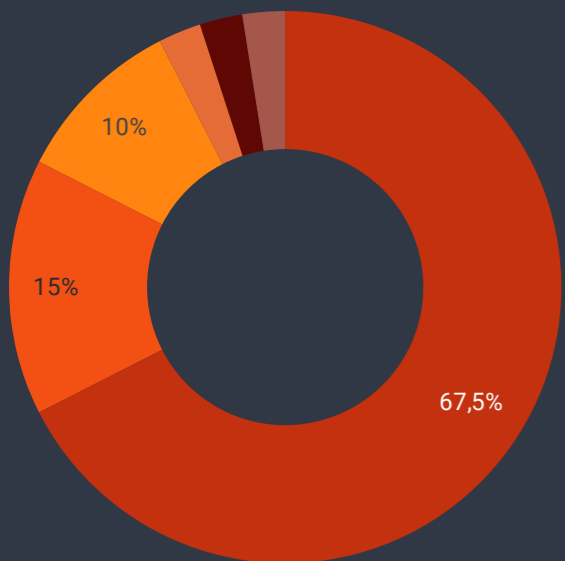
Combinaciones de teclas Datos de mapas ©2023 INEGI Imágenes ©2023 TerraMetrics Términos de uso

Ha Total  
0,01 ○ ● ○ 105

- AC
- Exclusión
  - Tecapa - San Miguel
  - Golfo de Fonseca
  - Alto Lempa
  - Apaneca - Ilamatepec
  - El Playón
  - Trifinio
  - Costa del Bálsamo
  - Los Cóbano
  - San Vicente - Norte
  - La Montañona

AC

1 ene 2023 - 31 mar 2023

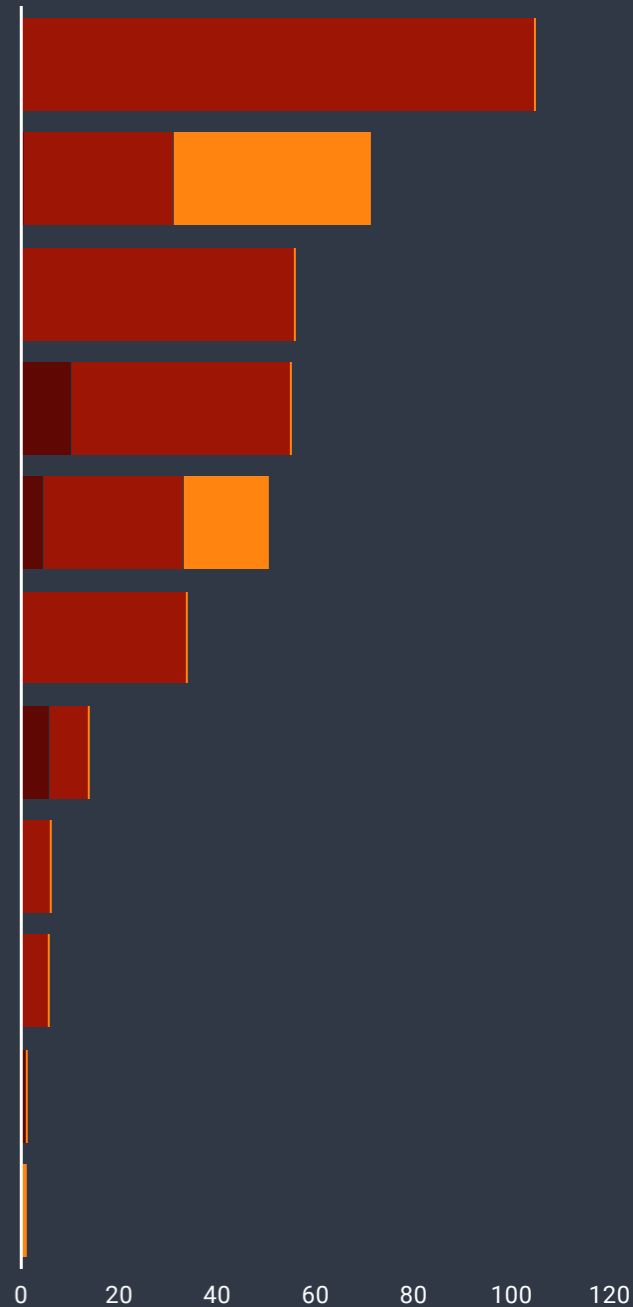


- Causa desconocida
- Intencional
- Quema agrícola
- Quema de residuos sólidos
- Quema de rastrojos
- Extracción de fauna silvestre



Ha ANP Ha ZA ha Zona de i...

- Exclusión
- Apaneca - Ilamatepec
- Alto Lempa
- Tecapa - San Miguel
- El Playón
- Golfo de Fonseca
- Trifinio
- Costa del Bálsamo
- Los Cóbanos
- San Vicente - Norte
- La Montañona



Ha Total Número de incendios hectáreas acumuladas Incendios acumulados

