

MINISTERIO DE SALUD

VICEMINISTERIO DE SALUD DE SERVICIOS DE SALUD

DIRECCION NACIONAL DEL PRIMER NIVEL DE ATENCION

ATENCIÓN

REGION DE SALUD CENTRAL

SIBASI LA LIBERTAD.



**ANALISIS DE SITUACION DE SALUD DE LA UNIDAD COMUNITARIA DE SALUD FAMILIAR
INTERMEDIA DE COMASAGUA MUNICIPIO DE COMASAGUA DEPARTAMENTO DE LA
LIBERTAD 2018.**

RESPONSABLES:

YAZIKA ARMIDA RAMOS

COORDINADORA UCSFI. COMASAGUA

COMASAGUA NOVIEMBRE 2018

INTRODUCCION

Importancia: La salud es el producto de la interacción de diferentes procesos: Sociales, económicos biológicos y culturales y su análisis permite caracterizar, evaluar e interpretar el perfil de salud – enfermedad de una población , incluyendo los daños y problemas de salud así como sus determinantes, sean estos del sector salud u otros sectores.

El propósito básico del análisis es entender las causas y consecuencias de salud de la comunidad, así como evaluar y proponer diversas estrategias de intervención para promover en la población la adquisición de estilos de vida saludables y la prevención de enfermedades para el mejoramiento de la calidad de vida de nuestras familias.

A hora en el marco de la reforma del sector salud en la cual uno de sus objetivos principales es el acercamiento de los servicios a las comunidades y la asignación de una población nominal a través de la operativización de los equipos comunitarios de salud familiar en el terreno, se hace obligatorio el conocimiento de las características de la población a atender, por lo cual una de las primeras actividades de los ECOSF ha sido la realización de un censo poblacional a través de la visita domiciliar y entrevista estructurada utilizando un instrumento de ficha familiar en Tablet digitando la información obtenida .

La información recabada ha sido agrupada en Tablas facilitando la dispensarización y análisis de los componentes y determinantes que influyen en la salud de la población.

Objetivos:

- 1) Medir el estado y el acceso a la atención integral, integrada, apropiada y continua de la salud, incluyendo la medición y el monitoreo de la equidad y la desigualdad.
- 2) Evaluar el funcionamiento de la RIIS en el área de responsabilidad y la calidad de los servicios que presta.
- 3) Facilitar la identificación de necesidades de salud no satisfechas y la evaluación de las prioridades en la familia y la comunidad.
- 4) Apoyar la formulación de estrategias de promoción de la salud y prevención de riesgos y enfermedades, control de enfermedades, evaluación de pertinencia, funcionalidad, eficiencia, eficacia, sostenibilidad, intersectorialidad, participación social en salud.
- 5) Apoyar la construcción de escenarios de salud que se proyecten a mejorar la calidad de vida de la persona, familia y comunidad a partir de procesos de incidencia política hacia los poderes de decisión para disminuir las inequidades en salud.

Componente I: Descripción de la situación socio histórico y cultural del territorio.

1.1- CARACTERIZACION FISICO –GEOGRAFICA.

Comasagua municipio del Departamento de la libertad. Está limitado por los siguientes municipios: al N, Tamanique y Nueva San Salvador, al E, Por Santa Tecla, al S, Por la Libertad y al W, por Tamanique. Se encuentra ubicado entre las coordenadas geográficas siguientes: 13 40''35' LN. (Extremo Septentrional) y 13 31''26'' LN. (Extremo meridional), 89 19''46 LWG. (Extremo oriental) y 89 24''38 (extremo occidental).

DIMENSIONES:

AREA URBANA: 0.30km².

AREA RURAL: 74.75km².

AREA TOTAL: 75.05KM².

ELEVACION: SNM. 1600MTS.

1.2 RECURSOS NATURALES.

HIDROGRAFIA.

RIOS PRINCIPALES.

RIO SAN ANTONIO.

Se forma de la confluencia de las quebradas el tanque y otras sin nombre a tres kilómetros. SW de la villa de Comasagua. Long. Dentro del municipio 3.2 kms. Y sirve de límite con el municipio de Tamanique. Tiene como afluentes las quebradas, los naranjos, el caulotal y el níspero.

RIO EL REFUGIO.

Se forma de la confluencia de las quebradas Albesi o la Caridad y otra sin nombre, a 2 kms. Al W de la Villa de Comasagua, y al unirse con el río la estrella dan origen al río San Vicente o Cuyanigua. Long. Dentro del municipio 2.4kms.

SAN VICENTE O CUYANIGUA.

Se forma de la confluencia de los ríos el Refugio y la Estrella a 2.8kms al SW.de la villa de Comasagua, long. Del recorrido dentro del municipio 10.5km. En una parte sirve de limite con el municipio de Tamanique. Tiene como afluente el río San Antonio, chulama, las hormigas y las quebradas: planon, Santa Isabel, el pastorio y el copinol.

COMASGUA.

Nace a 1.9 km, al NW de la villa de Comasagua, long. De su recorrido dentro del municipio 17.kms, sirve de límite con santa tecla, desde el lugar donde se une con la quebrada el tapón. Tiene como afluentes los ríos quebrada honda, el corre ron, la máquina, los leones y las quebradas: E l Pepe tal, el chagüite, el tapón y el zanjón del sunza.

LOS LEONES.

Nace a 1.5kms. al W de la villa de Comasagua. Long dentro del municipio 10.2kms.

LA MAQUINA.

Nace al 1.3kms al SE. De la villa de Comasagua long. dentro del municipio 5.5kms.

OROGRAFIA.

Los rasgos holográficos más notables en el municipio son los cerros: El Refugio, Plan del Mora, El mal paso y el Bonete.

LAS LOMAS: Mata de ayote, la sirena, el mirador, la achiotera , la aguja, el brujo, la jutera, el pino , los naranjos, el faro, la dalia, el conacaste, la shila, el campanario, el castaño, san Luis, el maguey, la algodонера, san francisco, plan del mora, ,el nance, la tejera, el beneficio, el tasajo, la chinera, las margaritas, san marcos, el sin chal, la estrella, la montañita, peña colorada, el tablón , la bartolina, el picachón el achiotal, el potreron , santa marta.

LAS MONTAÑAS. La bartolina, el jícaro y el Guatalon.

CERROS PRINCIPALES.

EL Refugio está situado a 1.5kms al W de la villa de Comasagua elevación 1200mts.SNM.

Plan del mora, está situado a 5.5kms al SE de la villa de Comasagua elevación 792 mts. SNM.

El mal paso, situado a 8.1km al SE de la villa de Comasagua elevación 507 metros SMN.

Loma la montañita. Situado a2.8kms al W de la villa de Comasagua elevación 1250mts.SNM.

CLIMA.

El clima es fresco y agradable, pertenece al tipo de tierra caliente y tierra templada. El monto pluvial anual oscila entre 1800 y 2200mm.

VEGETACION.

La flora está constituida por bosque húmedo tropical, bosque húmedo subtropical fresco y bosque muy húmedo subtropical, las especies arbóreas más notables sonCapulín, Níspero, Tambor, Cedro, ceiba, Cortez, Bálsamo, Copinol, roble, nogal, ciprés, pinos etc.

FAUNA.

Las aves silvestres son las que más predominan y esporádicamente existen algunos venados.

ROCAS.

Predominan los tipos de láminas ande siticas y basálticas, sedimentos volcánicos de fritos con materiales piro clásticos y corrientes de la lava intercalada.

SUELOS.

Los tipos de suelos que se encuentran en el municipio son: lato sales, arcillo rojizo ando soles y lito soles, (fase ondulada a montañosas accidentada, de pedregosidad variable), lato soles arcillo rojizos y lito soles, (fase pedregosa superficial de ondulada montañosa muy accidentada).

ASPECTOS HISTORICOS.

Comasagua, ubicada en la Cordillera del Bálsamo, Proviene del vocablo Comasahuatl, que significa, según el antropólogo Pedro Geofroy Rivas, la “Población de la meseta donde abunda el venado de cola blanca”, Tuvo su origen en el periodo neolítico y fue poblado por habitantes de las etnias Nahoas. En la época colonial, en 1751 obtuvo el título de Pueblo de Comasagua, y perteneció a la jurisdicción de San Juan Opico. En 1824 pasa con su rango de municipio, a formar parte del departamento de San Salvador. En 1841 Comasagua es separada de dicho departamento, y pasa a pertenecer al departamento de La Libertad, como parte del distrito administrativo de Nueva San Salvador, y en 1924 recibió el título de Villa de Comasagua.

Comasagua ha sido una población de agricultores, cuyo producto ancestral fue el bálsamo y después sustituido por café, de ahí que su principal actividad económica sea el café, la receptación de su recolección a través de los recibideros y el procesamiento básico o agro industria cafetera y los beneficios de café. La localización de su cabecera municipal, Comasagua, es al pie del cerro el refugio y las Lomas Las Margaritas, El Brujo y San Francisco, rodeada de: el Rio Comasagua al norte y oriente, rio Los Leones al poniente y quebrada Los Coyoles al sur. Esta condición geográfica ha limitado su crecimiento. De 1992 al 2001, se generan nuevos asentamientos sin control directo por la alcaldía municipal; a su vez el terremoto del 13 de enero del 2001, el cual arrasó con la mayoría de viviendas de dicha población, generó nuevos asentamientos tales como: Colonia Venezuela contiguo al área urbana, y otros asentamientos alejados, como Bellos Horizontes en el cantón La Shila, y El Rosario, para la reubicación de las familias afectadas por el terremoto. ANTECEDENTES HISTORICOS DE LA VILLA DE COMASAGUA.

Comasagua y su Etimología.

Cada vez que se ha tratado de encontrar una explicación que argumente el significado de la palabra Comasagua, ha surgido una dicotomía, entre la traducción oral y la científica; sin embargo ambas tendencias tienden a converger que el termino en estudio es de origen Náhuatl-Pipil, sistema oriundo de los pueblos Nahoas, particularmente los que habitaron las tierras centro-occidentales de lo que hoy es El Salvador.

Etimológicamente la palabra Comasagua proviene del termino Mazahua que quiere decir “la ciudad de los Mazahua”. Sin embargo, existen otras versiones como la que nos brinda el antropólogo Pedro Geofroy Rivas, definiendo dicho termino como “Lugar de la Orguetas”. Otra versión define al termino Comasagua proviene del vocablo Cumasahuatl, siempre de origen Nahoas, que quiere decir “Lugar o meseta donde abundan los venados”.

ORIGENES.

Esta población tiene sus raíces dentro de la cultura Nahoas, la cual se extendió desde México, Yucatán y parte del territorio centroamericano. A esta cultura pertenecían los habitantes de Comasagua, quienes se habían acentuado en las costas del pacífico y cordillera del Bálamo hasta lo que hoy se conoce como río Lempa.

La base económica de esta población descansaba en la agricultura existencial y en el pastoreo de venados de cola blanca. Este pueblo surge en un estadio posterior al nomadismo; es decir posterior al paleolítico y precisamente en la etapa de transición entre el Neolítico y la comunidad primitiva temporalmente, no así culturalmente, pues, los pueblos antiguos euroasiáticos durante este mismo periodo, habían alcanzado un grado mayor tecnológicamente hablando.

PERIODO DE TRANSICION (EPOCA PRECOLOMBINA AL COLONIALISMO).

Como se ha observado en los tratados anteriores, no es mucha la información que existía sobre el tema que nos ocupa hasta antes de la colonia; sin embargo durante los años 1533 ya existía esta población de la cual dan fe las crónicas españolas, ya que algunas de ellas relatan el momento en que los militares españoles Rojas y Porto carrero, perseguían a los indígenas de la Cordillera del Bálamo (nombre de la cordillera donde se asentó la cultura Mazahua) por órdenes de don Pedro de Alvarado pudieron visualizar la existencia de esta población, quienes al igual que las otras poblaciones Nahoas y Mayas fueron conquistadas por los españoles, quienes ejercieron un control absoluto sobre los pueblos dominados. Transformaron casi en su totalidad la cultura de los Mazahuas, y otras, rescatándose del sustrato lingüístico y otros elementos folklóricos que hoy nuevamente son amenazados.

Posteriormente ya en 1751 Comasagua poseía el título otorgado por don Manuel Martínez de Rubio, de sus tierras ejidales por orden del Virrey de Guatemala. Comasagua para el año de 1776, pertenecía a la jurisdicción de San Juan Opico y fue hasta el 12 de junio de 1824 (3 años después de la Independencia) que como municipio de San Juan Opico paso a formar parte del vasto departamento de San Salvador. Diecisiete años después en 1841 y de acuerdo al ley del 17 de febrero Comasagua es desarticulada del departamento de San Salvador y se le acredita el título de Cantón, perteneciente a la Comuna de Teotepeque, y para el 28 de enero de 1865 el pueblo de los Mazahuas paso a formar parte del distrito político administrativo de Nueva San Salvador y del departamento de La Libertad, pero fue hasta el 25 de marzo de 1924 cuando recibió el título de villa, cuando fungía como presidente de la república el Dr. Alfonzo Quiñones Molina.

Durante los primeros años de 1930 y bajo el gobierno del General Maximiliano Hernández Martínez, las tierras de Comasagua se convirtieron en una especie de cementerio a donde eran conducidas decenas de indígenas que habían perdido la vida durante el lanzamiento campesino de 1932.

En el año del 2001, específicamente el 13 de enero se produce uno de los fenómenos naturales de la historia de Comasagua: un terremoto de 7.6 grados, que deja un 95% de las

viviendas destruidas, 8 muertos y 44 heridos, lo cual produce un cambio drástico en la división político administrativo de Comasagua, ya que nacen nuevas colonias habitadas por personas que salieron afectadas por el terremoto y que el lugar donde residían fueron declaradas como zonas de alto riesgo o inhabitables.

1.3. ORGANIZACION POLITICA ADMINISTRATIVA.

GOBIERNO LOCAL.

El gobierno local lo ejerce un consejo municipal, integrado por un alcalde, un síndico, siete regidores propietarios y tres regidores suplentes.

DIVISION POLITICO-ADMINISTRATIVO.

AREA URBANA.

ZONA A UCSFU. BARRIO EL CENTRO.

- (a) Col. La fuente.
- (b) Av. Victoria.

B- BARRIO GUADALUPE.

- a) Av. Victoria.
- b) Col. San Juan.
- c) Col. Santa Inés.
- d) Col. Belén. I y I Lot. Las victorias.

Pje. Las oscuranas
AV. Nazaret.
Av. Rio bravo

ZONA B.

- a) Col. San Antonio
- b) Col. Venezuela.
- c) El Ranchón.
- d) Col. Vista hermosa.

ZONA C

- a) Col. Jardines del bosque
- b) Col. San Rafael.
- c) Col. Santa Elisa.
- d) Finca Germania.
- e) Ba. Calvario
- f) Col. San Mateo.
- g) Ba. El centro.
- h) Col. El zapote.

ZONA D.

- a) Caserío San Antonio.
- b) Caserío La Cumbrita.
- c) Caserío San Chico.
- d) Caserío Uvanda.
- e) Caserío Potreron
- f) Caserío el Refugio

ZONA E: Canton 3 de mayo

DISTRIBUCION DE LA POBLACION.

Fecha de emisión: 28/8/2011

Edad Simple	Masculinos						Femeninos						Total					
	Urbana	%	Rural	%	Total	%	Urbana	%	Rural	%	Total	%	Urbana	%	Rural	%	Total	%
Total	1493	63.8	846	36.2	2339	47.7	1722	67.3	835	32.7	2557	52.3	3215	65.6	1681	34.4	4896	100

Razón de Masculinidad RM: 0.94

1.4. RECURSOS Y SERVICIOS DE LA COMUNIDAD.

INDUSTRIA Y COMERCIO.

Entre las industrias agrícolas sobresale la producción de café, maíz, frijol y la ganadería y en las manufactureras, la fabricación de productos lácteos y productos artesanales (camisas teñidas con añil, tejas decoradas, cuadros de flores naturales secas, productos medicinales naturales, bisutería. Posterior a los terremotos del 2001). En el comercio local, existe un mercado municipal, tiendas de mayoreos, restaurantes y otros. Su comercialización la realizan con la ciudad de Santa Tecla.

SERVICIOS PUBLICOS.

En la actualidad los servicios públicos con los que cuenta el municipio son los siguientes:

- ❖ Alumbrado Público.
- ❖ Adoquinado mixto.
- ❖ Casa comunal
- ❖ Gimnasio público.
- ❖ Cancha de fútbol.
- ❖ Sanitarios públicos.
- ❖ Red de agua Potable.
- ❖ Mercado Municipal.
- ❖ Ambulancia.

- ❖ Tren de aseo municipal.
- ❖ Centros escolares básicos (UCSF - U. cuatro).
- ❖ Instituto Nacional (uno).
- ❖ Unidad comunitaria de salud familiar urbana.
- ❖ Juzgado de paz.
- ❖ Casa de la cultura.
- ❖ Ludoteca naves.
- ❖ Puesto de policía nacional
- ❖ Otros Servicios
- ❖ Transporte público
- ❖ Red telefónica local
- ❖ Ciber-café
- ❖ SISTEMA VIAL.

Hacia Santa Tecla se une con carretera pavimentada. La vía de Comasagua se une por carreteras mejoradas de tierra con los pueblos de Tal nique, Tama nique, Puerto de la libertad. Los cantones y caseríos se enlazan por caminos vecinales a la cabecera municipal. Se cuenta con transporte público hacia Santa Tecla y algunos cantones del municipio.

FINCAS.

- ❖ El niagar.
- ❖ Germania.

COOPERATIVAS.

- ❖ San Antonio.

BENEFICIOS.

- ❖ Germania.

TURISMO.

El municipio cuenta con un lugar turístico conocido como el "peñón" ubicado en el cantón del mismo nombre, aproximadamente a 8kms al sur de la población, tiene una altura aproximadamente de 108 mts y se encuentra a 958mts SNM. Asa mismo Comasagua tiene un lugar conocido como el "bosque", donde se puede disfrutar de un agradable clima, ese está ubicado a 3kms. Al poniente de la población y contiguo a este lugar existe un condominio eco turístico llamado "PONTRESINA" en donde las viviendas están construidas al estilo suizo.

OTROS.

Las fiestas patronales se celebran en honor al Santo Patrono San Mateo Apóstol, del catorce al veinte y dos de Septiembre, en la cual se acostumbra a realizar alboradas, carreras de cinta , show ecuestre. Etc.

COMPONENTE II. CARACTERIZACION SOCIODEMOGRAFICA DE LA POBLACION

DISTRIBUCION DE LA POBLACION.

2.1. ESTRUCTURA POR EDAD Y SEXO DE LA POBLACION.

GRUPO ETAREO	FEMENINO	MASCULINO	TOTAL
Menor de 1 año	29	27	56
1-4 años	192	174	366
5-9 años	173	201	374
10-14 años	206	207	413
15-19 años	271	263	534
20-24 años	271	273	544
25-29 años	222	229	451
30-34 años	210	171	381
35-39 años	168	160	328
40-44 años	166	112	278
45-49 años	134	119	253
50-54 años	132	97	229
55-59 años	79	78	157
60-64 años	84	65	149
65-69 años	75	46	121
70-74 años	58	48	106
75-79 años	35	27	62
80-84 años y mas	52	42	94
Total	2557	2339	4896

INDICE DE MASCULINIDAD:

$$\text{IM} = \frac{\text{población masculina}}{\text{Población femenina}} = \frac{2339}{2557} = 0.90$$

Fecha de emisión: 18/7/2018

RELIGIÓN									
SIBASI LA LIBERTAD									
Establecimiento	Ninguna Religión	Católicos	Evangélicos	Mormones	Más de una religión	Otras	No Dato	Testigos de Jehová	Total
	Familias	Familias	Familias	Familias	Familias	Familias	Familias	Familias	Familias
UCSF Comasagua LI	267	422	516	0	0	13	5	0	1223
Total	267	422	516	0	0	13	5	0	1223

Como podemos observar hay un predominio de familias evangélicas en el municipio esto se debe a que en cada comunidad hay mínimo 3 iglesias evangélicas.

Fecha de emisión: 18/7/2018

PUEBLO INDÍGENA									
SIBASI LA LIBERTAD									
Establecimiento	No pertenece a pueblos indígenas	Nahuat/Pipil	Chorti	Cacaopera o Kakawira	Lenca	No Dato	Nonualcos	Uluas	Total
	Familias	Familias	Familias	Familias	Familias	Familias	Familias	Familias	Familias
UCSF Comasagua LI	1203	2	0	0	0	18	0	0	1223
Total	1203	2	0	0	0	18	0	0	1223

1.2 TAMAÑO DE FAMILIAS

Fecha de emisión: 18/7/2018

TIPO DE FAMILIA						
SIBASI LA LIBERTAD						
Establecimiento	Familia Nuclear	Familia Ampliada	Familia extendida	Tamaño promedio de familia	Índice de hacinamiento	Total
	Familias	Familias	Familias	Familias	Familias	Familias
UCSF Comasagua LI	939	75	209	4	2.1	1223
Total	939	75	209	4	2.1	1223

Como podemos observar no hay hacinamiento.

Fecha de emisión: 18/7/2018

BIENES DE LA FAMILIA													
SIBASI LA LIBERTAD													
Establecimiento	Cultivo agrícola propio		Aves de corral		Ganado vacuno		Ganado porcino		Negocio propio		Ninguno		Deshabitadas
	Familias	Viviendas	Familias	Viviendas	Familias	Viviendas	Familias	Viviendas	Familias	Viviendas	Familias	Viviendas	
UCSF Comasagua LI	150	140	115	109	1	1	2	2	79	77	932	870	130
Total	150	140	115	109	1	1	2	2	79	77	932	870	130

BIENES BÁSICOS EN EL HOGAR															
SIBASI LA LIBERTAD															
Establecimiento	Radio		Equipo de sonido		Televisor		Refrigeradora		Lavadora		Computadora		Ninguno		Deshabitadas
	Familias	Viviendas	Familias	Viviendas	Familias	Viviendas	Familias	Viviendas	Familias	Viviendas	Familias	Viviendas	Familias	Viviendas	
UCSF Comasagua LI	445	427	593	565	1116	1048	677	638	41	40	106	103	48	43	130
Total	445	427	593	565	1116	1048	677	638	41	40	106	103	48	43	130

Fecha de emisión: 19/7/2018

VEHÍCULO PARA USO DEL HOGAR							
SIBASI LA LIBERTAD							
Establecimiento	No		Si		Deshabitadas	Total	
	Familias	Viviendas	Familias	Viviendas		Familias	Viviendas
UCSF Comasagua LI	1046	974	178	175	130	1224	1279
Total	1046	974	178	175	130	1224	1279

TIPO DE VIVIENDA

HACINAMIENTO. 4 PERSONAS POR VIVIENDA

Fecha de emisión: 19/7/2018

TIPO DE TENENCIA DE VIVIENDA																							
SIBASI LA LIBERTAD																							
Establecimiento	Inquilina		Propietaria(o) de la vivienda, pagando a plazos		Propietaria(o)		Propietaria(o) en terreno público		Propietaria(o) en terreno privado		Colona (o)		Guardián de la vivienda		Ocupante gratuito		Otro		No Dato		Deshabitadas	Total	
	Familias	Viviendas	Familias	Viviendas	Familias	Viviendas	Familias	Viviendas	Familias	Viviendas	Familias	Viviendas	Familias	Viviendas	Familias	Viviendas	Familias	Viviendas	Familias	Viviendas		Familias	Viviendas
UCSF Comasagua LI	56	527	50	47	18	18	5	5	443	415	123	118	1	1	1	1	17	17	0	0	130	1224	1279
Total	56	527	50	47	18	18	5	5	443	415	123	118	1	1	1	1	17	17	0	0	130	1224	1279

EL 44% de las viviendas son alquilas este número ha aumentado por la migración de las familias por la violencia social que existe en el país.

El 40% de las viviendas son propias

MATERIAL PREDOMINANTE DE LAS PAREDES																			
SI LA LIBERTAD																			
Lecimiento	Concreto o mixto		No tiene paredes		Bajareque		Adobe		Madera		Lámina metálica en buen estado								
	Familias	Viviendas	Familias	Viviendas	Familias	Viviendas	Familias	Viviendas	Familias	Viviendas	Familias	Viviendas	Familias	Viviendas	Familias	Viviendas	Familias	Viviendas	Familias
Comasagua LI	133	127	0	0	42	41	797	756	4	4	19	14	164	156	5	4	47	41	12
	133	127	0	0	42	41	797	756	4	4	19	14	164	156	5	4	47	41	12

El 83% de las viviendas utiliza energía eléctrica

ALUMBRADO UTILIZADO PRINCIPALMENTE																	
SIBASI LA LIBERTAD																	
Establecimiento	Electricidad		Conexión eléctrica del vecino		Kerosene		Candela		Panel solar		Generador eléctrico		Otra clase		Deshabitadas	Total	
	Familias	Viviendas	Familias	Viviendas	Familias	Viviendas	Familias	Viviendas	Familias	Viviendas	Familias	Viviendas	Familias	Viviendas		Familias	Viviendas
UCSF Comasagua LI	1142	1074	38	33	0	0	19	18	18	17	0	0	7	7	130	1224	1279
Total	1142	1074	38	33	0	0	19	18	18	17	0	0	7	7	130	1224	1279

Fecha de emisión: 19/7/2018

MEDIO DE COMUNICACIÓN CON QUE CUENTA EL HOGAR											
SIBASI LA LIBERTAD											
Establecimiento	Teléfono fijo		Teléfono celular		Internet		Cable		No tiene		Deshabitadas
	Familias	Viviendas	Familias	Viviendas	Familias	Viviendas	Familias	Viviendas	Familias	Viviendas	
UCSF Comasagua LI	80	76	1153	1083	55	52	177	170	54	51	130
Total	80	76	1153	1083	55	52	177	170	54	51	130

El 90% de las familias tienen al menos un teléfono celular para comunicarse y el 6% de las familias cuenta con teléfono fijo

2,3- NIVEL DE ESCOLARIDAD. (TABLA).

Ultimo grado de estudios.

ULTIMO GRADO DE ESTUDIO	FEMENINO	MASCULINO	TOTAL	%
NINGUNO	519	361	880	17.9
PRIMER GRADO	78	84	162	3.3
1° AÑO BACHILLERATO	57	52	109	2.2
2° AÑO BACHILLERATO	197	217	414	8.4
3° AÑO BACHILLERATO	174	236	410	8.3
SEGUNDO GRADO	119	115	234	4.7
TERCER GRADO	198	141	339	6.9
CUARTO GRADO	165	148	313	6.3
QUINTO GRADO	151	98	249	5
SEXTO GRADO	180	160	340	6.9
SEPTIMO GRADO	111	115	226	4.6
OCTAVO GRADO	127	91	218	4.4
NOVENO GRADO	241	315	556	11.3
EDUCACION ESPECIAL I	0	0	0	0
EDUCACION ESPECIAL II	0	0	0	0
EDUCACION ESPECIAL III	0	0	0	0
EDUCACION ESPECIAL IV	0	0	0	0
EDUCACION INICIAL Y CENTROS MATERNALES	0	0	0	0
KINDER 4	12	11	23	0.46
KINDER 5	44	23	67	1.3
EDUCACION SUPERIOR NO UNIVERSITARIA 1° AÑO	8	6	14	0.2
EDUCACION SUPERIOR NO UNIVERSITARIA 2° AÑO	11	11	22	0.44
EDUCACION SUPERIOR NO UNIVERSITARIA 3° AÑO	15	25	40	0.8

PREPARATORIA	26	25	51	1
EDUCACION SUPERIOR DE 1° AÑO	8	17	25	0.5
EDUCACION SUPERIOS 2° AÑO	23	7	30	0.6
EDUCACION SUPERIOR 3° AÑO	53	46	99	2
EDUCACION SUPERIOR 4° AÑO	7	9	16	0.3
EDUCACION SUPERIOR 5° AÑO	25	16	41	0.8
EDUCACION SUPERIOR 6° AÑO	4	8	12	0.2
EDUCACION SUPERIOR 7° AÑO	4	2	6	0.1
EDUCACCION SUPERIOR 8 AÑOS	0	0	0	0
Total TOTAL	2557	2339	4896	100

Variable de Integrante de Familia: ESTADO FAMILIAR

SIBASI LA LIBERTAD	Valores de respuesta																				
	Acompañada(o)			Casada(o)			Viuda(o)			Divorciada(o)			Separada(o)			Soltera(o)			Total		
	F	M	Total	F	M	Total	F	M	Total	F	M	Total	F	M	Total	F	M	Total	F	M	Total
UCSF Comasagua LI	508	496	1004	333	326	659	92	14	106	4	2	6	120	38	158	1500	1463	2963	2557	2339	4896

Fecha de emisión: 17/7/2018

Variable de Integrante de Familia: SABE LEER Y ESCRIBIR

Establecimiento o	No			Si			No aplica			Total		
	F	M	Total	F	M	Total	F	M	Total	F	M	Total
UCSF Comasagua LI	357	181	538	2012	1966	3978	188	192	380	2557	2339	4896
TOTAL	357	181	538	2012	1966	3978	188	192	380	2557	2339	4896

El 81 % de las personas saben leer y escribir. En comparación a 10% de los habitantes que no saben leer y escribir

Variable de Integrante de Familia: ESTUDIA ACTUALMENTE

SIBASI LA LIBERTAD	Valores de respuesta											
	No			Si, en sector público			Si, en sector privado			Total		
	F	M	Total	F	M	Total	F	M	Total	F	M	Total
UCSF Comasagua LI	1935	1708	3643	546	561	1107	76	70	146	2557	2339	4896
TOTAL	1935	1708	3643	546	561	1107	76	70	146	2557	2339	4896

2.4. DEDICACION OCUPACIONAL

Familia: OCUPACIÓN

Fecha de emisión: 11/4/2019

Variable de Integrante de Familia: OCUPACIÓN

SIBASI LA LIBERTAD	Valores de respuesta																																
	Miembros del poder ejecutivo, cuerpos legislativos y personal			Profesionales científicos e			Técnicos y profesionales de nivel			Empleados de oficina			Trabajadores de los servicios y			Agricultores y trabajadores calificados			Oficiales, operarios y artesanos de			Operadores de instalación			Trabajadores no calificados			No aplica			Total		
	F	M	Total	F	M	Total	F	M	Total	F	M	Total	F	M	Total	F	M	Total	F	M	Total	F	M	Total	F	M	Total	F	M	Total			
UCSF Comasagua LI	7	8	16	30	26	56	29	44	73	59	56	115	115	100	215	75	289	364	66	218	284	12	81	93	211	304	515	1990	1251	3241	2594	2378	4972
TOTAL	7	9	16	30	26	56	29	44	73	59	56	115	115	100	215	75	289	364	66	218	284	12	81	93	211	304	515	1990	1251	3241	2594	2378	4972

Como observamos las ocupaciones de los habitantes son un abanico de ocupaciones laborales pero predomina sobre todo los trabajos no calificados con un 10.6% , en segundo lugar esta la agricultura con un 7.

Establecimiento	Desempleado			Formal, en el gobierno			Formal, en lo privado			Informal			No aplica			Tota		
	F	M	Total	F	M	Total	F	M	Total	F	M	Total	F	M	Total	F	M	Total
UCSF Comasagua LI	699	287	986	58	110	168	192	438	630	466	658	1124	1142	846	1988	2557	2339	4896
TOTAL	699	287	986	58	110	168	192	438	630	466	658	1124	1142	846	1988	2557	2339	4896

El trajo informal es el que mayor captación de remuneración tiene con un 25%. Luego formal privado con un 12% . y tenemos un porcentaje de desempleo del 18%

Fecha de emisión: 17/7/2018

Variable de Integrante de Familia: ASEGURADO O BENEFICIARIO



Del total de la población(4896) el 14% esta asegurada (689)

**SIBASI LA
LIBERTAD**

Establecimiento	Padre			Madre			Hijo(a)			Espos(a)			Otros			Ninguno			Total		
	F	M	Total	F	M	Total	F	M	Total	F	M	Total	F	M	Total	F	M	Total	F	M	Total
UCSF Comasagua LI	0	5	13	6	0	6	13	5	18	2	0	2	6	6	12	2524	2323	4847	2559	2339	4898
TOTAL	0	5	13	6	0	6	13	5	18	2	0	2	6	6	12	2524	2323	4847	2559	2339	4898

ORGANIZACIÓN COMUNITARIA

La **organización comunitaria** existe a través de DESCOS en cada cantón exististe una ADESCO en caserío 3 de mayo y en el Cantón san Antonio en el área urbana es más difícil encontrar organización comunitaria sin embargo hay 7 colonias que si cuentan con organización comunitario (ADESCO), si existen asociaciones de mujeres de Comasagua, 2 cooperativas como la de café en el cantón San Antonio y la Canasta Campesina en el barrio Guadalupe. Existen equipos de futbol, y de Karate, también club de aeróbicos, etc.

2.5 LA MIGRACION

Migraciones.

En el municipio de Comasagua la mayoría de la población económicamente activa realiza migraciones hacia la capital o en su mayoría a Santa Tecla para realizar trabajos informales y en forma esporádica, regresando a su casa durante los fines de semana o por las noches en un 35% de las familias. También se tienen migraciones más que todo hacia los Estados Unidos, por un porcentaje bajo de las familias (20%). Teniendo remesas de 100 a 150 dólares mensuales, incrementando esto la desintegración familiar.

COMPONENTE III: IDENTIFICACION DE RIESGOS A NIVEL INDIVIDUAL FAMILIAR Y COMUNITARIO

3.1 DISPENSARIZACION.

Variable de Integrante de Familia: DISPENSARIZACIÓN CONSOLIDADA POR ZONA

SIBASI LA LIBERTAD	Valores de respuesta														
	Aparentemente Sano			En riesgo			Enfermo			Con deficiencia, incapacidad o secuela			Total		
	F	M	Total	F	M	Total	F	M	Total	F	M	Total	F	M	Total
UCSF Comasagua LI	457	476	933	1793	1707	3500	267	110	377	40	46	86	2557	2339	4896
TOTAL	457	476	933	1793	1707	3500	267	110	377	40	46	86	2557	2339	4896

Aparentemente sano tenemos 19% de la población total, En riesgo de enfemar tenemos el 71% de la población, Enferma tenemos el 7% de la población, con Discapacidad tenemos un 1.7%

ZONA A

Fecha de emisión: 28/11/2018

Variable de Integrante de Familia: DISPENSARIZACIÓN

SIBASI LA LIBERTAD	Valores de respuesta														
	Aparentemente Sano			En riesgo			Enfermo			Con deficiencia, incapacidad o secuela			Total		
	F	M	Total	F	M	Total	F	M	Total	F	M	Total	F	M	Total
UCSF Comasagua LI	8	7	15	566	554	1120	101	43	144	16	19	35	691	623	1314
TOTAL	8	7	15	566	554	1120	101	43	144	16	19	35	691	623	1314

SIBASI LA LIBERTAD	Valores de respuesta														
	Aparentemente Sano			En riesgo			Enfermo			Con deficiencia, incapacidad o secuela			Total		
	F	M	Total	F	M	Total	F	M	Total	F	M	Total	F	M	Total
UCSF Comasagua LI	46	68	114	412	335	747	2	3	31	4	3	7	490	409	899
TOTAL	46	68	114	412	335	747	2	3	31	4	3	7	490	409	899

ZONA E RURAL

Fecha de emisión: 28/11/2018

Variable de Integrante de Familia: DISPENSARIZACIÓN

SIBASI LA LIBERTAD	Aparentemente Sano			En riesgo			Enfermo			Con deficiencia, incapacidad o secuela			Total		
	F	M	Total	F	M	Total	F	M	Total	F	M	Total	F	M	Total
UCSF Comasagua LI	361	354	715	37	42	79	42	16	58	6	8	14	446	420	866
TOTAL	361	354	715	37	42	79	42	16	58	6	8	14	446	420	866

NOTA: Este informe sólo muestra información correspondiente al levantamiento y/o actualización de la Ficha Familiar en el año elegido para la población.

CONSOLIDADO DE RIESGOS FAMILIARES

3.2 Riesgo familiar

DESDE: 01/01/2018 HASTA: 31/12/2018



Fecha de emisión: 28/11/2018



RIESGO FAMILIAR									
SIBASI LA LIBERTAD									
Establecimiento	Riesgo alto		Riesgo medio		Riesgo bajo		Deshabitadas	Total	
	Familias	Viviendas	Familias	Viviendas	Familias	Viviendas		Familias	Viviendas
UCSF Comasagua LI	167	153	1034	969	37	32	137	1238	1291
Total	167	153	1034	969	37	32	137	1238	1291

ZONA A

Fecha de emisión: 28/11/2018

RIESGO FAMILIAR									
SIBASI LA LIBERTAD									
Establecimiento	Riesgo alto		Riesgo medio		Riesgo bajo		Deshabitadas	Total	
	Familias	Viviendas	Familias	Viviendas	Familias	Viviendas		Familias	Viviendas
UCSF Comasagua LI	92	84	239	218	6	5	51	337	358
Total	92	84	239	218	6	5	51	337	358





ZONA D

Fecha de emisión: 28/11/2018

RIESGO FAMILIAR									
SIBASI LA LIBERTAD									
Establecimiento	Riesgo alto		Riesgo medio		Riesgo bajo		Deshabitadas	Total	
	Familias	Viviendas	Familias	Viviendas	Familias	Viviendas		Familias	Viviendas
UCSF Comasagua LI	15	15	186	172	3	3	16	204	206
Total	15	15	186	172	3	3	16	204	206

ZONA E

Fecha de emisión: 28/11/2018

RIESGO FAMILIAR									
SIBASI LA LIBERTAD									
Establecimiento	Riesgo alto		Riesgo medio		Riesgo bajo		Deshabitadas	Total	
	Familias	Viviendas	Familias	Viviendas	Familias	Viviendas		Familias	Viviendas
UCSF Comasagua LI	11	10	182	161	19	17	18	212	206
Total	11	10	182	161	19	17	18	212	206

En cada una de las zonas se cuenta con un comité de salud y un comité intersectorial establecido y funcionando.

3.3 riesgo ambiental hacerla nuevamente

POR EXPOSICIÓN A RIESGO AMBIENTAL

SIBASI LA LIBERTAD

Establecimiento	Sin riesgo		Deslaves		Inundaciones		Esposa(o)		Erupción		Otros riesgos		Contaminación por disposición inadecuada de desechos sólidos		Deshabitadas
	Familias	Viviendas	Familias	Viviendas	Familias	Viviendas	Familias	Viviendas	Familias	Viviendas	Familias	Viviendas	Familias	Viviendas	
UCSF Comasagua LI	656	617	553	527	71	69	1	1	0	0	13	14	0	0	136
Total	656	617	553	527	71	69	1	1	0	0	13	14	0	0	136

3.4 Servicios Sanitarios Fecha de emisión: 17/7/2018

TIPO DE SERVICIO SANITARIO EN LA VIVIENDA																	
SIBASI LA LIBERTAD																	
Establecimiento	Inodoro conectado a alcantarillado		Inodoro a fosa séptica		Letrina abonera		Letrina de hoyo seco		Letrina solar		Otro tipo		No aplica		Deshabitadas	Total	
	Familias	Viviendas	Familias	Viviendas	Familias	Viviendas	Familias	Viviendas	Familias	Viviendas	Familias	Viviendas	Familias	Viviendas		Familias	Viviendas
UCSF Comasagua LI	94	93	300	277	2	2	796	746	3	3	1	1	28	27	130	1224	1279
Total	94	93	300	277	2	2	796	746	3	3	1	1	28	27	130	1224	1279

3.5 Riesgo

CALIDAD Y COBERTURA DEL AGUA.

Fecha de emisión: 17/7/2018

ABASTECIMIENTO DE AGUA																					
SIBASI LA LIBERTAD																					
Establecimiento	Cañería dentro de la vivienda abastecimiento ANDA		Cañería dentro de la vivienda otro tipo de abastecimiento		Cañería fuera de la propiedad		Por cañería fuera de la vivienda		Pozo dentro de la propiedad		Camión, carreta o pipa		Agua lluvia		Río, quebrada, ojo de agua o manantial		Pozo fuera de la propiedad (De uso comunitario)		Deshabitadas	Total	
	Familias	Viviendas	Familias	Viviendas	Familias	Viviendas	Familias	Viviendas	Familias	Viviendas	Familias	Viviendas	Familias	Viviendas	Familias	Viviendas	Familias	Viviendas		Familias	Viviendas
UCSF Comasagua LI	0	0	824	772	18	17	121	107	0	0	2	2	3	3	114	111	142	137	130	1224	1279
Total	0	0	824	772	18	17	121	107	0	0	2	2	3	3	114	111	142	137	130	1224	1279

El 68% de las familiar se abastecen de agua por cañería., el 20% obtiene el agua de fuentes de agua naturales.

Fecha de emisión: 17/7/2018

TRATAMIENTO DEL AGUA PARA CONSUMO HUMANO QUE REALIZA LA FAMILIA															
SIBASI LA LIBERTAD															
Establecimiento	No le da ningún tratamiento		La hierven		La tratan con lejía o puriagua		Usa filtro de agua		Compra agua envasada		Otros		Deshabitadas	Total	
	Familias	Viviendas	Familias	Viviendas	Familias	Viviendas	Familias	Viviendas	Familias	Viviendas	Familias	Viviendas		Familias	Viviendas
UCSF Comasagua LI	460	434	40	40	133	127	175	161	230	218	186	169	130	1224	1279
Total	460	434	40	40	133	127	175	161	230	218	186	169	130	1224	1279

El 37% de las familias no le dan ningún tratamiento al agua para consumo humano, el 18 % tiene gasto de bolsillo para compra el agua para tomar, y el 14% usa puriagua, las familias que no le dan ningún tratamiento refieren que no realizan ningún tratamiento porque no les gusta el sabor del agua.

3.6. HIGIENE DE LOS ALIMENTOS. UNIVERSO DE LOS ALIMENTOS

- ❖ CENTROS DE ELABORACION DE MATERIA PRIMA.
 - ❖ FABRICA DE PRODUCCION DE ALIMENTOS
 - ❖ CENTROS DE ALMACENAMIENTO DE ALIMENTOS
 - ❖ CETROS Y LUGARES DE EXPENDIO DE ALIMENTOS.
- .
- UNIDADES CON CUADROS HIGIENEICOS DESFAVORABLES.
 - CENTROS CON OFERTAS DEMERIENDA ESCOLAR.

HIGIENE ESCOLAR (DESCRIBIR EL NUMERO I CARACTERISTICAS DE LOS CENTROS ESCOLARES).

KINDER NACIONAL... 1. URBANOCENTROS
ESCOLARES.....2. UNO URBANO Y UNO RURALINSTITUTO
NACIONAL.....1 URBANO.

3.7 TENENCIA DE MASCOTAS

UCSF Comasagua LI

DESDE: 01/01/2018

HASTA: 31/12/2018

Establecimiento	Zona	Perros	Gatos	Otras mascotas	Total de mascotas	Familias	Promedio de Mascotas por Familia
UCSF Comasagua LI	A	303	189	86	578	337	2
	B	257	121	50	428	290	1
	C	240	110	75	425	195	2
	D	239	94	18	351	204	2
	E	304	56	30	390	212	2
Total		1343	570	259	2172	1238	2

En nuestro área asignada. No contamos con fábricas.

Contamos con industria agrícolas en las que sobresale el café, los riesgos que corremos son con traumas, el uso de pesticidas y fertilizantes ya que los centros de trabajo no proveen a sus empleados con las medidas y equipos de protección.

En oficinas administrativas del área, por sedentarismos. Manejo de desechos infecciosos.

Unidades comunitarias. Riesgos con el manejo de desechos bio- infecciosas y en algunas ocasiones falta de equipo de protección (agachones, lentes).

3.9. RIESGOS GENETICOS. Aun no hay estudios.

3.10 APOYO Y PARTICIPACION DE LA COMUNIDAD PARA LA MITIGACION DE LOS RIESGOS.

Existen comités de salud en cada uno de las comunidades que sirven como centinela para la detección de riesgos tanto ambientales como de la salud, también hay comisiones municipales de protección civil capacitadas y funcionando, También contamos con una intersectorial muy fortalecida para brindar apoyo, dando acompañamiento a las ADESCO, y organizaciones no gubernamentales. Las mujeres están organizadas en la asociación de mujeres Comasaguenses que también nos dan apoyo comunitario.

COMPONENTE IV DESCRIPCION Y ANALISIS DE LOS DAÑOS Y PROBLEMAS DE SALUD DE LA POBLACION.

Lista internacional de Morbilidad por Sexo. Período del 01/01/2018 al 30/09/2018 Consultas de Primera Vez Todos los Servicios SIBASI LA LIBERTAD UCSFI Comasagua LL Departamento de La Libertad Municipio de COMASAGUA LL ----- Todos los Recursos ----- MINSAL+FOSALUD							
Grupo de Causas	Consultas masculina	Tasa	Consultas femenina	Tasa	Consultas Indeterminado A partir del 2013	Total Consultas	Tasa
Otras infecciones agudas de las vías respiratorias superiores	350		601		0	951	
Otros trastornos de los dientes y de sus estructuras de sostén	212		516		0	728	
Faringitis aguda y amigdalitis aguda	182		258		0	440	
Otras enfermedades del sistema urinario	42		289		0	331	
Personas en contacto con los servicios de salud para investigación y exámenes (Z00-Z13)	116		211		0	327	
Caries dental	102		211		0	313	
Diarrea de Presunto origen infeccioso(A09)	122		138		0	260	
Otras complicaciones del embarazo y del parto	0		207		0	207	
Micosis (B35-B49)	35		161		0	196	
Migraña y otros síndromes de cefalea	13		156		0	169	
Demás causas	802		1,511		0	2,313	
Totales	1,976	0.00	4,259	0.00	0	6,235	0.00

Lista internacional de Morbilidad por Sexo.
Período del 01/01/2018 al 30/09/2018 Consultas de Primera Vez
Todos los Servicios SIBASI LA LIBERTAD
UCSFI Comasagua LL Departamento de La Libertad Municipio de COMASAGUA LL Personas con edad menor a 5 años
----- Todos los Recursos -----
MINSAL+FOSALUD

Grupo de Causas	Consultas masculina	Consultas femenina	Consultas Indeterminado A partir del 2013	Total Consultas
Otras infecciones agudas de las vías respiratorias superiores	139	152	0	291
Faringitis aguda y amigdalitis aguda	95	82	0	177
Diarrea de Presunto origen infeccioso(A09)	83	60	0	143
Otras enfermedades de la piel y del tejido subcutáneo	31	28	0	59
Personas en contacto con los servicios de salud para investigación y exámenes (Z00-Z13)	20	38	0	58
Caries dental	25	27	0	52
Bronquitis aguda y bronquilitis aguda	20	28	0	48
Otras enfermedades de la nariz y de los senos nasales	14	29	0	43
Otras enfermedades infecciosas y parasitarias (A65- A67, A69- A70, A74, A77- A79 R58-R64 R85-R89 R94 R99)	23	11	0	34

Otros síntomas, signos y hallazgos anormales clínicos y de laboratorio, no clasificados en otra parte	11		18		0	29
Demás causas	175		144		0	319
Totales	636		617		0	1,253

Lista internacional de Morbilidad por Sexo.
Período del 01/01/2018 al 30/09/2018 Consultas de Primera Vez
Todos los Servicios SIBASI LA LIBERTAD
UCSFI Comasagua LL Departamento de La Libertad Municipio de COMASAGUA LL Personas con
edad entre 5 y 9 Años
----- Todos los Recursos -----
MINSAL+FOSALUD

Grupo de Causas	Consultas masculina	Tasa	Consultas femenina	Tasa	Consultas Indeterminado A partir del 2013	Total Consultas	Tasa
Otras infecciones agudas de las vías respiratorias superiores	86		88		0	174	
Otros trastornos de los dientes y de sus estructuras de sostén	47		75		0	122	
Faringitis aguda y amigdalitis aguda	36		40		0	76	
Caries dental	30		42		0	72	
Personas en contacto con los	21		14		0	35	

Las primeras 10 causas de morbilidad es predominante las causas prevenible como las caries dental, las infecciones respiratorias agudas, hipertensión esencial y la Diabetes Mellitus debido probablemente a estilos de vida no saludables . y otra causa tenemos la diarrea de probable origen infeccioso como vimos en cuadros anteriores el 40% de las familiar no tratan el agua para consumo.

Lista internacional de Morbilidad por Sexo.
Período del 01/01/2018 al 30/09/2018 Consultas de Primera Vez
Todos los Servicios SIBASI LA LIBERTAD
UCSFI Comasagua LL Departamento de La Libertad Municipio de COMASAGUA LL
Personas con edad entre 20 y 59 Años
----- Todos los Recursos -----
MINSAL+FOSALUD

Grupo de Causas	Consultas masculina	Tasa	Consultas femenina	Tasa	Consultas Indeterminado A partir del 2013	Total Consultas	Tasa
Otros trastornos de los dientes y de sus estructuras de sostén	85		283		0	368	
Otras infecciones agudas de las vías respiratorias superiores	51		219		0	270	
Otras enfermedades del sistema urinario	16		178		0	194	
Personas en contacto con los servicios de salud para investigación y exámenes (Z00-Z13)	37		104		0	141	
Otras complicaciones del embarazo y del parto	0		131		0	131	
Faringitis aguda y amigdalitis aguda	29		93		0	122	
Migraña y otros síndromes de cefalea	5		111		0	116	
Caries dental	29		85		0	114	
Micosis (B35-B49)	9		101		0	110	
Otros traumatismos de regiones especificadas, de regiones no especificadas y de múltiples regiones del cuerpo	42		42		0	84	

**Lista internacional de Morbilidad por Sexo.
 Período del 01/01/2018 al 30/09/2018 Consultas de Primera Vez
 Todos los Servicios SIBASI LA LIBERTAD
 UCSFI Comasagua LL Departamento de La Libertad Municipio de COMASAGUA LL
 Personas con edad entre 60 y 105 Años
 ----- Todos los Recursos -----
 MINSAL+FOSALUD**

Grupo de Causas	Consultas masculina	Tasa	Consultas femenina	Tasa	Consultas Indeterminado A partir del 2013	Total Consultas	Tasa
Otras infecciones agudas de las vías respiratorias superiores	16		40		0	56	
Otras enfermedades del sistema urinario	11		35		0	46	
Otros trastornos de los dientes y de sus estructuras de sostén	11		26		0	37	
Personas en contacto con los servicios de salud para investigación y exámenes (Z00-Z13)	16		20		0	36	
Faringitis aguda y amigdalitis aguda	8		21		0	29	
Otros síntomas, signos y hallazgos anormales clínicos y de laboratorio, no clasificados en otra parte	10		10		0	20	
Otros traumatismos de regiones especificadas, de	12		8		0	20	

regiones no especificadas y de múltiples regiones del cuerpo									
Diarrea de Presunto origen infeccioso(A09)	5		10			0		15	
Micosis (B35-B49)	4		10			0		14	
Bronquitis, efisema y otras enfermedades pulmonares obstructivas crónicas	4		9			0		13	
Demás causas	76		123			0		199	
Totales	173	0.00	312	0.00		0		485	0.00

Como podemos observar en este rango de edad en las primeras 10 causas de morbilidad no se encuentran las enfermedades no transmisibles como la diabetes y la hipertensión.

Al momento no tenemos casos de pacientes con tuberculosis

Casos de dengue zona C..... 2

Zona D.....1 a inicios del año a la fecha no sospechosos

El índice larvario es de 4.2.

RIESGOS A LA SALUD.FUMADORES.

Variable de Integrante de Familia: FUMA

SIBASI LA LIBERTAD	Valores de respuesta								
	No			Si			Total		
Establecimiento	F	M	Total	F	M	Total	F	M	Total
UCSF Comasagua LI	2536	2018	4554	21	321	342	2557	2339	4896
TOTAL	2536	2018	4554	21	321	342	2557	2339	4896

ALCOHOLISMO.

Fecha de emisión: 19/7/2018

Variable de Integrante de Familia: CONSUMO DE BEBIDAS EMBRIAGANTES

SIBASI LA LIBERTAD	Valores de respuesta								
	No			Si			Total		
	F	M	Total	F	M	Total	F	M	Total
UCSF Comasagua LI	2529	2004	4533	28	335	363	2557	2339	4896
TOTAL	2529	2004	4533	28	335	363	2557	2339	4896

DROGAS.

RIESGO BAJO, POR LO GENERAL CONSUMO DE MARIHUANA. RIESGO PRECONCEPCIONAL.

Los riesgos preconceptionales tanto biológicos, reproductivos y sociales están presentes en nuestra área,

PRESENTAMOS ALGUNOS RIESGOS, CAPTADOS EN EL LEVANTAMIENTO DE LA FICHA FAMILIAR.

SIBASI LA LIBERTAD												
	No			Si			No aplica			Total		
	F	M	Total	F	M	Total	F	M	Total	F	M	Total
UCSF Comasagua LI	920	13	933	1255	0	1255	382	2326	2708	2557	2339	4896
TOTAL	920	13	933	1255	0	1255	382	2326	2708	2557	2339	4896


EL 49% DE LAS MUJERES CON VIDA SEXUAL ACTIVA SE HA REALIZADO EL EXAMEN DE PAPANICOLAO. EN BASE A LA POBLACION DE MUJERES.



Variable de Integrante de Familia: ESTÁ EMBARAZADA ACTUALMENTE

SIBASI LA LIBERTAD	No			Si			No aplica			Total		
	F	M	Total	F	M	Total	F	M	Total	F	M	Total
Establecimiento												
UCSF Comasagua LI	2133	13	2146	37	0	37	387	2326	2713	2557	2339	4896
TOTAL	2133	13	2146	37	0	37	387	2326	2713	2557	2339	4896

Variable de Integrante de Familia: UTILIZA MÉTODO DE PLANIFICACIÓN FAMILIAR




Variable de Integrante de Familia: EL NIÑO/A MENOR DE 14 AÑOS TRABAJA

SIBASI LA LIBERTAD													
Establecimiento		No			Si			No aplica			Total		
		F	M	Total	F	M	Total	F	M	Total	F	M	Total
UCSF Comasagua LI		544	561	1105	0	0	0	2013	1778	3791	2557	2339	4896
'AL		544	561	1105	0	0	0	2013	1778	3791	2557	2339	4896

Variable de Integrante de Familia: **FORMA DE TRABAJO INFANTIL volver hacer**

Variable de Integrante de Familia: ESQUEMA DE VACUNACIÓN





Fecha de emisión: 11/4/2019

Variable de Integrante de Familia: ESTADO NUTRICIONAL(APLICA PARA MENORES DE 5 AÑOS)

SIBASI LA LIBERTAD		Valores de respuesta																										
		Talla alta			Desnutrición			Desnutrición Severa			Talla normal			Normal			No aplica			Retardo en talla			Retardo severo en talla			Total		
Establecimiento		F	M	Total	F	M	Total	F	M	Total	F	M	Total	F	M	Total	F	M	Total	F	M	Total	F	M	Total	F	M	Total
UCSF Comasagua LI		2	1	3	0	3	3	0	0	0	209	209	418	209	209	418	2382	2161	4543	1	4	5	0	0	0	2803	2587	5390
TOTAL		2	1	3	0	3	3	0	0	0	209	209	418	209	209	418	2382	2161	4543	1	4	5	0	0	0	2803	2587	5390

ENFERMEDADES NO TRANSMISIBLES.

Variable de Integrante de Familia: PADECE DE ALGUNA(S) ENFERMEDAD(ES) CRÓNICA(S)



La prevalencia de enfermedades crónicas son a predominio de Hipertensión Arterial con una tasa global de 6.8 casa por mil habitantes, así mismo en segundo lugar tenemos la Diabetes Mellitus con 3.5 casos por mil habitantes; Enfermedad renal crónica tenemos 3 casos. Estas se relaciona con antecedentes familiares e inadecuados estilos de vida de la población, teniendo una incidencia directa con las principales causas de muerte.

Variable de Integrante de Familia: TOMA MEDICAMENTO(S) PARA ENFERMEDAD(ES) CRÓNICAS(S)

SIBASI LA LIBERTAD												
Establecimiento	No			Si			No aplica			Total		
	F	M	Total	F	M	Total	F	M	Total	F	M	Total
UCSF Comasagua LI	3	1	52	328	151	479	2196	2169	4365	2557	2339	4896
TOTAL	3	1	52	328	151	479	2196	2169	4365	2557	2339	4896

Como podemos observar del total de casos de diabetes mas hipertensión arterial suman 470 y vemos que los pacientes que están controlados con medicamento son 479 o sea que el 98% de los pacientes se les ha provisto de medicamentos.

DEFICIENCIA Y DISCAPACIDAD E INVALIDEZ. DISCAPACITADOS:

INTELECTUALES: (MASCULINA Y FEMENINOS)

IBASI LA LIBERTAD																		
Establecimiento	Discapacidad intelectual			Discapacidad auditiva o persona sorda			Discapacidad física			Discapacidad mental o psicosocial			Discapacidad visual			Sin discapacidad		
	F	M	Total	F	M	Total	F	M	Total	F	M	Total	F	M	Total	F	M	Total
UCSF Comasagua LI	2	5	7	9	1	10	23	34	57	14	15	29	8	12	20	254	231	485
TOTAL	2	5	7	9	1	10	23	34	57	14	15	29	8	12	20	254	231	485

Variable de Integrante de Familia: CAUSA DE DISCAPACIDAD

SIBASI LA LIBERTAD	Valores de respuesta																				
Establecimiento	Congénita o Hereditaria			Por accidentes o traumatismos			Por minas			Por otros artefactos relacionados al conflicto armado			Secuela de alguna enfermedad o causa degenerativa			No aplica			Total		
	F	M	Total	F	M	Total	F	M	Total	F	M	Total	F	M	Total	F	M	Total	F	M	Total
UCSF Comasagua LI	25	18	43	7	19	26	1	0	1	0	2	2	24	20	44	2501	2280	4781	2558	2339	4897
TOTAL	25	18	43	7	19	26	1	0	1	0	2	2	24	20	44	2501	2280	4781	2558	2339	4897

Componente V: Descripción de los servicios de RIIS, existentes y análisis de las acciones de salud realizadas:

A) RECURSOS DE SALUD DISPONIBLES PARA LOS HABITANTES. DESCRIPCION.

DISPONEMOS DE UNA UNIDAD COMUNITARIA INTERMEDIA NO SE CUENTA CON CLINICAS PRIVADAS, ISSS EN EL AREA.

Contamos con una UCSFE en nuestra RIIS y un Hospital de referencia ubicados en santa tecla

RECURSOS HUMANOS

UNIDAD COMUNITARIA DE SALUD FAMILIAR. COMASAGUA. RECURSOS HUMANOS POR UCSF.

UCSF. URBANA.

MEDICA COORDINADORA..... 1

MEDICOS EN SERVICIO SOCIAL 2

ENFERMERAS.....1

SUPERVISOR DE PROMOTORES.....1

PROMOTORES DE SALUD.....5

POLIVALENTE0

ODONTOLOGIA.....2

LABORATORIO CLINICO.....1

PERSONAL ADMINISTRATIVO..... 3

ORDENANZA..... 2

ACCIONES DE PREVENTIVAS DE LA SALUD .

ACTIVIDAD	META	APORTE POR	APORTE	TOTAL	COBERTURA
		ENFERMERIA	MEDICO		
INSCRIPCIÓN.-1 AÑO	73	0	72	72	99
INSCRIPCIÓN PRECOZ	72	0	72	72	100
CONTROL -1 AÑO	438	52	323	375	86
CONTROL DE 1 AÑO	360	25	174	199	55
CONTROL DE 2 A 4	506	27	284	311	61
CONTROL DE 5 A 9 AÑOS	411	56	100	156	38

ATENCION PLANIFICACION FAMILIAR INTERMEDIA COMASAGUA ENERO

SEPTIEMBRE 2018

ATENCION	META	APORTE	APORTE	TOTAL	COBERTURA
		ENFERMERIA	MEDICO		
INSCRIPCION	96	3	41	44	46
SUBSECUENTE	468	28	156	184	39
TAMIZAJE	639	9	150	159	25

ATENCION AL ADULTO MAYOR. INTERMEDIA

COMASAGUA ENERO SEPTIEMBRE 2018

ATECION	META	APORTE ENFERMERIA	APORTE MEDICO	TOTAL	COBERTURA
INSCRIPCION	20	0	22	22	110
SUBSECUENTE	230	0	230	230	100
DT	20	12	0	12	60

Nivel inmunitario.**EVALUACION ENERO SEPTIEMBRE 2018 PROGRAMA NACIONAL DE VACUNAS UCSF.
MUNICIPIO COMASAGUA. ENERO A SEPTIEMBRE 2018**

BIOLOGICO	META	LOGRO	COBERTURA
BCG	176	165	94
HEPATITIS	176	155	88
1° PENTAVALENTE	176	153	87
2° PENTAVALENTE	176	168	96
3° PENTAVALENTE	176	176	100
1° REFUERZO PENTAVALENTE	226	158	70
IPV	176	160	91
2° OPV	176	171	97
3° OPV	176	177	100
1° REFUERZO OPV	226	162	72
2° REFUERZO OPV	221	244	110
1° ROTAVIRUS	176	163	93
2° ROTAVIRUS	176	171	97
1° NEUMOCOCO	176	154	87
2° NEUMOCO	176	154	87
1° REFUEZO NEUMOCOCO	226	152	67
1° SPR	226	155	69
2° SPR	221	224	101
DPT	221	242	109

Tenemos una excelente cobertura de la población en vacunación humana.

IDENTIFICACION DE RIESGO

TENMOS EL 61% EN LACTANCIA MATERNA EXCLUSIVA.

Tenemos una excelente cobertura de la población en vacunación humana.			
Tenemos una excelente cobertura de la población en vacunación humana.	Exclusiva	Predominante ó Complementaria	Sin Lactancia
Tenemos una excelente cobertura de la población en vacunación humana.	33	15	6
Tenemos una excelente cobertura de la población en vacunación humana.	33	15	6

EXAMEN DE CITOLOGIA REALIZADO 159

Durante más de 5 años APROXAL COLABORO en la toma de citologías en coordinación con el establecimiento logrando coberturas útiles.

RIESGO PRECONCEPCIONAL.

Los riesgos preconceptionales tanto biológicos, reproductivos y sociales están presentes en nuestra área, de 1438 mujeres en edad fértil solo el 16% planifica

ATENCION PLANIFICACION FAMILIAR INTERMEDIA COMASAGUA ENERO

SEPTIEMBRE 2018

INSCRIPCION	96	3	41	44	46
SUBSECUENTE	468	28	156	184	39
TAMIZAJE	639	9	150	159	25

ATENCION PRENATAL

ACTIVIDAD	MET A	APORTE POR ENFERMERIA	APORTE MEDICO	TOTAL	COBERTURA
INSCRIPCIÓN PRENATAL	116	0	63	63	60
INSCRIPCIÓN PRECOZ	63	0	46	46	73
CONTROL SUBSECUENTE	464	0	269	269	58
CONTROL PUERPERAL	164	0	108	108	66
DT	116	62	0	62	53
DTPA	116	62	0	62	53
ODONTOLOGIA	116			111	96

El mayor número de viviendas está expuesta a Deslaves por la forma de terreno que tiene el municipio, el segundo es por inundaciones, pero es menos frecuente.

APOYO Y PARTICIPACION DE LA COMUNIDAD PARA LA MITIGACION DE LOS RIESGOS.

Existen comités de salud en cada uno de las comunidades que sirven como centinela para la detección de riesgos tanto ambientales como de al salud, también hay comisiones municipales de protección civil capacitadas y funcionando, También contamos con una intersectorial muy fortalecida para brindar apoyo, dando acompañamiento a las ADESCO, y organizaciones no gubernamentales. Las mujeres están organizados en la asociación de mujeres Comasaguenses que también nos dan apoyo comunitario.

COMPONENTE VI

Análisis de la participación social en salud y de la intersectorialidad en la identificación y solución de problemas de salud:

Análisis de la intersectorialidad en la gestión de salud en la comunidad.

-Acciones conjuntas con las organizaciones comunitarias.

- Con los maestros y alumnos de la escuela de primaria se realizan campañas de limpieza durante el año (participación de estos en el día D Institucional y Comunitario) y se hace un fuerte énfasis en la educación en salud con los alumnos.
- Conformación de la Mesa intersectorial municipal en el 2017..que a la vez conformamos el comité municipal de prevención de violencia,
- Con la ADESCO se mantiene coordinación permanente para las diferentes acciones o intervenciones de salud comunitarias y la gestión de recursos.
- Con las iglesias se impulsa la educación en salud mediante la intervención en misas, en cultos o actividades de las iglesias.
- Con la PNC local para la coordinación de apoyo de transporte en el traslado de pacientes y seguridad en eventos sociales y de salud.

-Acciones conjuntas con otros sectores sociales:

Con las ONG APROXAL se realizan coordinaciones principalmente de educación y promoción en salud, embarazo en adolescentes, campañas de tomas de citologías, mamografías., con la Arcadia municipal se coordina para traslado de pacientes, también gestionamos combustible. Y reparación de ambulancia y pick up.

Acciones de redes de apoyo social.

En la comunidad no hay redes de apoyo social estructuradas solamente contamos con el apoyo social de las ADESCOS y el FNS,

Propósitos de la ADESCO Y DEL FNS son: lograr la participación de sus miembros, coordinar el progreso, lograr la construcción y mejora de los servicios básicos del municipio, integrar y participar en programas y proyectos de capacitación que estimulen la participación comunitaria

Los Fines que persigue son dar prioridad a la educación, la economía, la salud, la preservación del medio ambiente y el progreso integral de los miembros.

Actividades que realiza: asamblea general, ampliadas, sesiones educativas, campañas de limpieza, actividades con mujeres y niños(as), encuentros deportivos.

Las formas de participación de la comunidad son: económica, humana, material, organizativa, campañas, trabajos comunitarios, organización de eventos.

Espacios donde se concreta la participación son: asambleas, reuniones con líderes, trabajos comunitarios, campañas de limpieza., rendición de cuentas.

Los momentos de la gestión en que participa la comunidad son: en la toma de decisiones para algún proyecto a ejecutar o en actividades organizadas para el ornato de la misma..

Tratamiento metodológico de la información.

Los primeros cinco componentes se trabajaron con el Equipo de salud y la mayoría de la información se obtuvo de la Base de datos de la Ficha Familiar, del SISMOW, y de los registros locales del Ecos Familiar.

La fuente de información de los componentes fue la propia comunidad a través de las mesas de diálogo y la mesa intersectorial que se conformó para la identificación y priorización de los problemas y el desarrollo del Plan de Acción.

Las técnicas y procedimientos empleados para la realización fueron: las entrevistas, la observación; recopilación de los diferentes sistemas de información establecidos, reuniones grupos etarios, con a líderes y lideresas de las diferentes comunidades, y la Intersectorialidad.

MESAS DE DIALOGO.

Formulario para establecer las propuestas de solución. Análisis de las acciones.

Mesa de dialogo de Mujeres. Fecha 18 de JULIO de 2018. Moderador Bill Gonzalesy dra. Yazika Ramos supervisor especifico. Anotador: Mauricio Umaña promotor de salud.

MESA DE DIALOGO mujeres y hombres de 20 a 49 años Problemas priorizados.

Nivel de Atención /apoyo	Problemas prioritarios	Propuestas de solución.(acciones identificadas).
Desarrollo	Patrón machista en las comunidades.	Educación a las mujeres sobre sus derechos
	Falta de organización de las comunidades.	Fortalecimiento de comités, intersectorial.
Conciencia	Basureros cielo abierto. Los perros sacan la basura de los basureros	Campañas de limpieza, Proponer al alcalde las composteras municipales.
	No se conocen los derechos de las jóvenes.	Dar a conocer los derechos y deberes de los jóvenes.
Vínculos	Ha habido desabastecimientos de algunos medicamentos.	Solicitar a los niveles pertinentes la dotación de medicamentos pertinentes.
Calidad de	Maltrato al usuario algunas veces en archivo, at tomar la tarjeta	Concientización al equipo de trabajo en cuanto al trato a la población usuaria.

MESA ADOLESCENTES PROBLEMAS PRIORIZADOS

Nivel de Atención /apoyo	Problemas prioritarios	Propuestas de solución.(acciones identificadas).
Desarrollo de capacidades	Embarazo en adolescentes.	Educación sobre salud sexual y reproductiva en centros escolares
	Por la violencia los jóvenes no continúan estudiando bachillerato	Mejorar la educación a distancia.
	Falta de estudio superior.	A través de la intersectorial crear las condiciones para mejorar el nivel académico y oportunidades.
Conciencia de Derechos	Se les violenta los derechos a los niños(as) más pequeños	Dar a conocer a la población los derechos y deberes de los niños(as) y adolescentes.
	La familia debe decidir cuantos hijos tener. decidir	Taller sobre proyectos de vida y aspiraciones que se tengan
	No los mandan a estudiar.	Promocionen temas de los beneficios de continuar los estudios

Vínculos	Hay poca organización comunitaria	.que la municipalidad promueva la educación y conformación de adescos y el trabajo intersectorial
	Discriminación del que tiene más posibilidad económica.	Promoción de temas en contra del Bulling.
		Talleres en las comunidades sobre trabajo en equipo.
Calidad de los servicios de salud.	En algunos centros escolares tienen problema que no explican muy bien.	Talleres de sensibilización a docentes sobre un trato digno.
	En la UCSF son muy lentos para atender.	La población conozca los horarios de atención y comprender los casos que son prioritarios para ser atendidos.
	Faltan más compañías de limpieza	Trabajar organizadamente con la intersectorial en el beneficio de las comunidades.

MESA ENFERMEDADES CRONICAS NO TRANSMISIBLES.

Nivel de Atención /apoyo	Problemas prioritarios	Propuestas de solución.(acciones identificadas). de
Desarrollo capacidades	BASURERO A CIELO ABIERTO.	PROPONER AL ALCALDE UNA COMPOSTERA MUNICIPAL
	FALTA DE ATENCIONES EN LA COMUNIDAD A PERSONAS CON ENFERMEDADES CRONICAS.	QUE LOS MEDICOS Y EL PROMOTOR SE DESPLANCEN HASTA LAS VIVIENDAS DE LAS PERONAS QUE NO SE PUEDEN MOVILIZAR
	CONTAMINACION DE TANQUE QUE UTILIZA LA MAYORIA DE LAS FAMILIAS.	CAMPAÑAS DE LIMPIEZA Y CONCIENTIZACION DE LA POBLACION PARA BOTAR LA BASURA EN EL LUGAR ADEUCADO.
Conciencia Derechos	Embarazo en adolescentes.	Abordaje desde la intersectorial.
	Violencia en las comunidades.	Promoción de valores en la población.
	No se conocen los derechos	Taller sobre derechos y deberes en la población.
Vínculos	Desunión de actores locales	Fortalecimiento del trabajo en equipo desde la intersectorialidad.
	Pleitos en las comunidades por religión y política.	Fortalecer el trabajo en equipo.
	No hay corresponsabilidad de parte de las comunidades.	Hacer conciencia en reuniones intersectoriales y comunitarias de la responsabilidad sobre la salud.

Calidad de los servicios de salud.	Falta de medicamentos.	Gestiones a niveles correspondientes.
------------------------------------	------------------------	---------------------------------------

Plan de acción. (Anexo 17: Formato de Plan de Acción)

ÁREA TEMÁTICA: CAPACIDADES						
Objetivos ,:Brindar orientación a la comunidad sobre los riesgo de un embarazo en este grupo, capacitándolos así a la toma de buenas decisiones logrando el desarrollo personal y de la comunidad						
Problemas identificados	Resultado Esperado	Actividades	Recursos disponibles	Recursos necesarios	Tiempo	responsable
Embarazo en Adolescentes	Reducir en un 25% en número de embarazos en adolescentes disminuyendo así el riesgo de morbilidad en este grupo.	8 capacitaciones sobre prevención de embarazo en adolescentes en escuelas padres de familia y líderes comunitarios	Médicos, enfermera, promotores	Transporte, proyector, paleógrafos, instrumentos didácticos	De Enero a Octubre 2018	Dra. Yazika Ramos.
ÁREA TEMÁTICA: DERECHOS						
Objetivo: Concientizar y empoderar a la población sobre el adecuado manejo para consumo humano del agua disminuyendo enfermedades gastro intestinales y desnutrición en el municipio						
Problemas identificados	Resultado Esperado	Actividades	Recursos disponibles	Recursos necesarios	Tiempo	responsable
Mala calidad del agua para consumo humano	Que la población inicie a realizar acciones para el adecuado tratamiento y que este apta para el consumo humano.	Vigilar el adecuado tratamiento a fuentes de agua. Brindar educación a la población sobre los diferentes métodos de tratamiento del agua para su consumo	ACUA Alcaldía ADEMAC Inspector de saneamiento to, promotores de salud.	Comparador de cloro, gestión con ANDA, GESTION CON ONGS	Enero diciembre e	Dra. Yazika Ramos
	consumo humano.	métodos de tratamiento del agua para su consumo	Líderes comunitarios			
ÁREA TEMÁTICA: VÍNCULOS						
Problemas identificados	Resultado	Actividades	Recursos	Recursos necesarios	Tiempo	responsable

	Esperado		disponibles			
Poca organización comunitaria	Que las comunidades se organicen en ADESCOS y/o comités para poder gestionar ante las necesidades sentidas por la población	Conformación de ADESCOS por alcaldía municipal, organización de comités de salud y agua, medio ambiente Conformación de intersectorial	Alcalde municipal Medico coordinado y supervisor de promotores, intersectorialidad	transporte	Febrero a diciembre	Alcaldía, intersectorialidad

ÁREA TEMÁTICA: CALIDAD DE ATENCIÓN

Problemas identificados	Resultado Esperado	Actividades	Recursos disponibles	Recursos necesarios	Tiempo	responsable
Prolongado tiempo de espera en el establecimiento	Disminuir los tiempos de espera a través de la implementación de la cita escalonada	Implementar la selección de consulta	Personal de salud. 2 médicas en año social y un médico director	Libros para citas	Enero a diciembre	Dra. Yazika Ramos