



MEMORANDO

REF: DT-32-24-11-2023

PARA: **Lcda. Marcela Valle**
Oficial de Información - MIVI

DE: **Ing. José David Cañas**
Director Técnico Ad-honorem y
Jefe de Unidad de Hábitat y Asentamientos Humanos y

CC: **Lcda. Yesica Lara de Ramos**
Técnico- Área de Planificación y Diseño de Proyectos
Unidad de Hábitat y Asentamientos Humanos



FECHA: 24 de noviembre de 2023

ASUNTO: Respuesta a solicitud N° 033-2023.

En relación con su memorando con **REF.: MV/UAIP/073-2023**, con fecha 21 de noviembre del presente año, en el cual solicita que se proporcione la siguiente información:

Buenas tardes adjunto documento en formato PDF en el cual se detalla lo siguiente:

"Información referente a los proyectos habitacionales aprobados para su construcción según detalle:

-Años: entre 2010 y 2022

-Ubicación exacta (dirección) en municipios (o distritos) de: San Salvador, Apopa, Santa Tecla, Nuevo Cuscatlán, Antiguo Cuscatlán, Comasagua, Zaragoza, San José Villanueva, Huizúcar, Colón, Quezaltepeque y San Juan Opico.

-Cantidad de proyectos


(Ver Anexo)

Aclaremos que en nuestros registros no se encontró información de proyectos habitacionales aprobados en los municipios de Apopa, Nuevo Cuscatlán, Antiguo Cuscatlán, Comasagua, Zaragoza, San José Villanueva y Huizúcar

Cabe mencionar que la Oficina de Planificación del área Metropolitana de San Salvador (OPAMSS)

DESPACHO DIRECCIÓN TÉCNICA

Alda. Manuel Enrique Araujo, Km. 5 ½, Plantel La Lechuza. TEL.: 2280-9838;



MINISTERIO
DE VIVIENDA

Alcaldía Municipal de Nuevo Cuscatlán, AMUSDELI y Alcaldía Municipal de San José Villanueva, se encargan de otorgar los permisos en dichos municipios.

y en referencia a:

- Cantidad de soluciones habitacionales según cada proyecto aprobado o su totalidad a partir de las zonas solicitadas
- Montos de inversión

La Gerencia de Trámites y Permisos aclara que no contamos con ese tipo de información de los proyectos detallados en el archivo adjunto.

Sin otro particular, le saludo muy cordialmente.

DESPACHO DIRECCIÓN TÉCNICA

Alda. Manuel Enrique Araujo, Km. 5 1/2, Planteil La Lechuza. TEL.: 2280-9838;

N°	Nombre Proyecto	Ubicacion	Departamento	Municipio
1	COMUNIDAD 30 AVENIDA NORTE Y CALLE DELGADO	AV. INDEPENDENCIA Y 30 AV. NORTE BARRIO LOURDES .	SAN SALVADOR	SAN SALVADOR
2	MONTE CARMELO	47 Y 49 AV. SUR FINAL PASAJE M .	SAN SALVADOR	SAN SALVADOR
3	MONTE CARMELO	47 Y 49 AV. SUR FINAL PASAJE M .	SAN SALVADOR	SAN SALVADOR
4	EL DESPERTAR	CARRETERA TRONCAL DEL NORTE KM. 9 1/2 EN CARRIL QUE LLEVA DE APOPA A SAN SALVADOR	SAN SALVADOR	SAN SALVADOR
5	COMUNIDAD RUTILIO GRANDE	. LAS JOYAS DE APAZONTE	SAN SALVADOR	SAN SALVADOR
6	APARTAMENTOS SAN JOSE	KM 5 DE AUTOPISTA A COMALAPA .	SAN SALVADOR	SAN SALVADOR
7	LAS MARGARITAS	FINAL 7ª A.V. NORTE Y BOULEVARD MONSEÑOR ROMERO.	LA LIBERTAD	SANTA TECLA
8	LAS PALMERAS SECTOR MOP	FINAL 6ª A.V. NORTE Y BOULEVARD MONSEÑOR ROMERO	LA LIBERTAD	SANTA TECLA

9	VILLAS DE SANTA EMILIA (ANTES VILLA LINDA II)	FINAL 7º CALLE PONIENTE 4º AVENIDA SUR	LA LIBERTAD	QUEZALTEPEQUE
10	URBANIZACIÓN VILLA PRIMAVERA	CALLE DE ACCESO AL CANTÓN PRIMAVERA ABAJO Y CALLE LA ARENERA CANTÓN PRIMAVERA ABAJO	LA LIBERTAD	QUEZALTEPEQUE
11	URBANIZACIÓN VILLA PRIMAVERA	CALLE DE ACCESO AL CANTÓN PRIMAVERA ABAJO Y CALLE LA ARENERA CANTÓN PRIMAVERA ABAJO	LA LIBERTAD	QUEZALTEPEQUE
12	PARCELACION QUINTAS DEL BOSQUE	CALLE AL BOQUERON CANTON EL SEÑOR	LA LIBERTAD	QUEZALTEPEQUE
13	JARDINES DEL SEÑOR	KM. 26+400 CARRETERA TRAMO QUEZALTEPEQUE- SITIO EL NIÑO CANTÓ VALLE QUEZALTEPEQUE	LA LIBERTAD	QUEZALTEPEQUE