

VICEMINISTERIO DE OBRAS PÚBLICAS
DIRECCIÓN DE PLANIFICACIÓN DE LA OBRA PÚBLICA
SUBDIRECCIÓN DE ADMINISTRACIÓN DE OBRAS DE PASO Y DE INVENTARIOS VIALES

INFORME DE SOLICITUD No. 076-2018


En relación a solicitud No. 076-2018 presentada en la Oficina de Información y Respuesta (OIR) de este Ministerio, en la cual requiere listado de la Red Vial del municipio de San Salvador: comprendiendo el tramo de cada vía a que le da mantenimiento el Ministerio de Obras Públicas; la información es requerida en forma de listado detallando el nombre de la calle; el punto de inicio y el punto de final de cada tramo. (Nombre de calle) (Punto de inicio) (Punto final) (Long).

Al respecto, la Subdirección de Administración de Obras de Paso y de Inventarios Viales de esta Dirección, proporciona los listados del Inventario de la Red Vial Nacional Urbana e Interurbana competencia de este Ministerio para el Departamento de San Salvador, aclarando que la información que solicita a nivel municipal no es posible proporcionarla ya que solamente se cuenta con datos a nivel departamental; así mismo, el mantenimiento de las vías es proporcionado a través de la Dirección de Construcción y Mantenimiento de la Obra Pública (DCMOP) y el Fondo de Conservación Vial (FOVIAL).

Lo que se informa para los fines consiguientes.

Téc. Miguel Ángel González
Enlace DPOP-OIR

DEPARTAMENTO DE SAN SALVADOR					
LISTADO DE LA RED PAVIMENTADA					
Diciembre 2016					
Código	Tramo	Kms. de Inventario			Categoría Funcional
		Km Inicio	Km Final	Long. (km)	
CA01E	San Salvador (Dv. 38ª Av. Sur) - Dv. Ilopango	3.00	10.10	7.10	Especial
	Dv. Ilopango - Int. SAL02W	10.10	10.80	0.70	Especial
	Int. SAL02W - Et. SAL03E (Incluye Paso a Desnivel y sus Accesos, San Martín)	10.80	17.65	6.85	Secundaria
CA1AE	SAL03E (San Martín) - LD. Cuscatlán	17.65	21.12	3.50	Especial
CA04N	San Salvador (Dv. Diagonal Cipactly) - Apopa (Dv. RN07W)	3.00	12.90	9.90	Especial
	Apopa (Dv. RN07W) - Dv. Tonacatepeque	12.90	13.90	1.00	Especial
	Apopa (Dv. RN07W) - Dv. Tonacatepeque	13.90	17.04	3.14	Secundaria
	Dv. Tonacatepeque - Guazapa	17.04	24.60	7.56	Secundaria
	Guazapa - Aguilares (Dv. El Paisnal)	24.60	34.17	9.57	Secundaria
	Aguilares (Dv. El Paisnal) - LD. Chalatenango (Entrada puente Colima)	34.17	47.35	13.18	Secundaria
RN01E	CA04N - Tonacatepeque	16.98	24.48	7.50	Rural Modificada
	Tonacatepeque (Incluye Conexión Urbana) - CA01E	24.41	36.06	11.65	Rural Modificada
RN02E	San Salvador - Agua Caliente - Soyapango	0.00	3.50	3.50	Secundaria
	Soyapango - CA01E (Cárcel de Mujeres, Incluye Par Vial Soyapango C. Roosevelt y 2ª Calle)	3.50	7.50	4.00	Secundaria
RN03E	Santiago Texacuangos - LD. La Paz (Panorámica)	0.00	4.06	4.06	Terciaria Modificada
RN04E	San Salvador (Int. Av. Cuba y 10ª Av. Sur - San Marcos (Dv. Terminal Sur)	2.95	4.35	1.40	Secundaria
	San Marcos (Dv. Terminal Sur) - 10 de Octubre	4.35	7.60	3.25	Secundaria
	10 de Octubre - Dv. Santiago Texacuangos	7.60	13.60	6.00	Secundaria
	Dv. Santiago Texacuangos - LD. La Paz	13.60	16.74	3.14	Secundaria
RN05S	San Salvador (Blvd Los Próceres) - Dv. RN06S (Los Planes de Renderos)	4.80	7.84	3.04	Especial
	Dv. RN06S (Los Planes) - Dv. Santo Tomás	7.84	18.48	10.64	Especial
	Dv. Santo Tomás - LD. La Paz	18.48	20.93	2.45	Especial
RN06S	San Salvador (RN05S) - Los Planes de Renderos (Dv. SAL07W)	0.00	6.49	6.49	Secundaria
	Los Planes de Renderos (Dv. SAL07W) - Dv. Panchimalco	6.49	12.99	6.50	Secundaria
	Dv. Panchimalco - Rosario de Mora (Entrada)	12.99	19.24	6.25	Secundaria
	Rosario de Mora (Entrada) - CA02E	19.24	31.39	12.15	Secundaria
	Rampa de Entrada San Salvador (RN05S) - Los Planes	0.00	0.30	0.30	Secundaria
	Rampa de Salida Los Planes - RN05S (Hacia Aeropuerto Comalapa)	0.00	0.21	0.21	Secundaria



DEPARTAMENTO DE SAN SALVADOR

LISTADO DE LA RED PAVIMENTADA

Diciembre 2016

Código	Tramo	Kms. de Inventario			Categoría Funcional
		Km Inicio	Km Final	Long. (km)	
RN06S	Intercambiador San Jacinto - RN05S (Hacia Aeropuerto Comalapa)	0.00	0.25	0.25	Secundaria
	Intercambiador Int. Rampa Entrada (RN05S) - San Jacinto	0.00	0.08	0.08	Secundaria
	Intercambiador Los Planes - San Jacinto	0.00	0.15	0.15	Secundaria
RN07W	CA04N (Apopa) - Dv. SAL37N	12.90	20.90	8.00	Secundaria
	Dv. SAL37N - LD. La Libertad	20.90	22.82	1.92	Especial
SAL01E	Ciudad Delgado (Calle Suiza) - Soyapango (Unicentro)	0.00	3.50	3.50	Secundaria
SAL02N	CA01E - Blvd. San Bartolo - SAL03E (Incluye Accesos Paso a Desnivel)	0.00	2.15	2.15	Secundaria
SAL02S	SAL34N - 3ª C.Ote.-Pte. - 4ª Av.Nte de Ilopango - Et. CA01E	0.00	0.78	0.78	Secundaria
SAL03E	SAL38E (Unicentro) - CA01E (Paso a desnivel)	0.00	10.25	10.25	Especial
SAL04N	RN01E - San José Guayabal	0.00	12.14	12.14	Terciaria Modificada
SAL06E	CA01E - Lago de Ilopango (Turicentro Apulo)	0.00	4.26	4.26	Secundaria
SAL07W	RN06S - Puerta del Diablo	0.00	2.59	2.59	Secundaria
SAL09N	Mejicanos - Mariona - SAL38W - RN07W	5.00	14.67	9.67	Secundaria
SAL11N	Venecia - San José Cortéz (Tramo Pavimentado)	0.00	4.45	4.45	Terciaria Modificada
SAL12N	Soyapango (Unicentro) - Tonacatepeque (Tramo Pavimentado)	0.00	2.94	2.94	Terciaria Modificada
SAL13S	RN20E - Dv. Lomas de Candelaria - Et. LIB13S	0.00	2.83	2.83	Rural Modificada
SAL14W	RN06S - Lomas de Candelaria - SAL13S	0.00	4.55	4.55	Rural Modificada
SAL16S	Ilopango - Asino - Joya Grande	0.00	7.11	7.11	Rural Modificada
SAL18S	Santo Tomás (RN04E) - El Carmen (Tramo Pavimentado)	0.00	0.75	0.75	Rural Modificada
SAL19N	SAL07W - Guayabo (Tramo Pavimentado)	0.00	0.97	0.97	Rural Modificada
SAL22S	SAL07W - Mil Cumbres (Tramo Pavimentado)	9.14	10.14	1.00	Rural Modificada
SAL29E	LD. La Libertad (Puente Río Sucio) - El Paisnal	8.35	14.99	6.64	Terciaria Modificada
	El Paisnal - CA04N	14.99	20.04	5.05	Terciaria Modificada
SAL30E	CA04N - Suchitoto (Tramo San Salvador) (LD. Cuscatlán Puente Acelhuate)	0.00	1.75	1.75	Terciaria Modificada
SAL32W	CA04N - La Cabaña (Tramo Pavimentado)	0.00	3.23	3.23	Rural Modificada
SAL33N	Intersección calle al Plan del Pito - Et. SAL09N (Tramo pavimentado)	0.00	3.97	3.97	Rural Modificada
SAL34N	CA01E - Ilopango	0.00	0.52	0.52	Secundaria
SAL36N	RN05S - Santiago Texacuangos	0.00	1.25	1.25	Secundaria
SAL37N	Calle al Volcán - Plaza La Integración	10.00	15.17	5.17	Especial
	Plaza La Integración - Et. RN07W	15.17	21.06	5.89	Especial



DEPARTAMENTO DE SAN SALVADOR					
LISTADO DE LA RED PAVIMENTADA					
Diciembre 2016					
Código	Tramo	Kms. de Inventario			Categoría Funcional
		Km Inicio	Km Final	Long. (km)	
SAL38W	Plaza La Integración - CA04N (Incluye Paso a 3 Niveles)	15.17	19.17	4.00	Especial
SAL38E	CA04N - SAL03E (Unicentro, Soyapango)	19.17	30.17	11.00	Especial
SAL40S	RN04E - Cantón Las Casitas - RN06S	0.00	4.59	4.59	Rural Modificada
SAL42E	SAL09N - Cantón Arenales - CA04N (Tramos pavimentados)	0.00	0.36	0.36	Rural Modificada
SAL45S	CA01E (Santa Lucía) - El Guaje - RN04E (San Marcos)	0.00	8.91	8.91	Terciaria Modificada
SAL46N	RN06S - Casa de Piedra (RN06S)	0.00	0.97	0.97	Rural Modificada
SAL47S	SAL14W (Ramal RN06S -Lomas de Candelaria) - Las Tres Marías (Fundación Hno. Pedro)	0.00	0.63	0.63	Rural Modificada
SAL48E	RN06S - Panchimalco	0.00	0.87	0.87	Secundaria
SAL49S	RN06S - El Campamento - RN06S	0.00	2.74	2.74	Rural Modificada
SAL52W	Calle San Roque Tramo Calle El Bambú - Cantón y Caserío Zapote Arriba	0.00	3.83	3.83	Rural Modificada
SAL53W	SAL52W Ramal (Calle El Bambú - Cantón y Caserío Zapote Arriba) - Et. SAL37N (Prolong. Blvd. Constitución)	0.00	0.16	0.16	Rural Modificada
MCA1E	Calle Marginal Molsa Imprenta La Unión-Industria Atlas (Poniente- Oriente)	0.00	0.31	0.31	Especial
MCA1E	Calle Marginal San Martín-ex Ira-Cantón La Flor	0.00	1.93	1.93	Especial
MCA1E	Calle Marginal Cantón La Flor-Mercado-Dv. San José Guayabal	0.00	1.57	1.57	Especial
			SUB - TOTAL ...	306.90	

DEPARTAMENTO DE SAN SALVADOR

LISTADO DE LA RED NO PAVIMENTADA

Diciembre 2016

Código	Tramo	Kms. de Inventario			Categoría Funcional
		Km. Inicio	Km. Final	Long. (Km.)	
SAL11N	Venecia - San José Cortéz (Tramo No Pavimentado)	4.45	5.95	1.50	Terciaria
	San José Cortéz - CA04N	5.95	7.45	1.50	Terciaria
SAL12N	Soyapango - Tonacatepeque (Tramo No Pavimentado)	0.00	6.28	6.28	Terciaria
SAL15S	SAL06E - Amatitlán	0.00	2.98	2.98	Rural
SAL17N	Santiago Texacuangos - Et. SAL16S (Ilopango)	0.00	4.44	4.44	Rural
SAL18S	Santo Tomás (RN04E) - El Carmen (Tramo no pavimentado)	0.75	2.03	1.28	Rural
SAL19N	SAL07W - Guayabo (Tramo no pavimentado)	0.00	2.63	2.63	Rural
SAL19N *	Guayabo - Int. SAL22S - RN06S	2.63	7.58	4.95	Rural
SAL20N	San Bartolomé Perulapía - San José Segundo	0.00	6.83	6.83	Rural
SAL21N *	CA04N (Km14.08) - Et. CA04N (Km 15.97)	14.08	15.97	1.90	Rural
SAL22S	SAL07W - Mil Cumbres	10.14	11.39	1.25	Rural
	Mil Cumbres - Jutillo - Rosario de Mora	11.39	19.67	8.28	Rural
SAL23N	SAL06E (Apulo) - Corinto	4.29	11.02	6.73	Terciaria
SAL25S	CA04N - Bonete	0.00	2.05	2.05	Rural
	Nejapa - Bonete	0.00	8.65	8.65	Rural
SAL26E	Guazapa - Nance Verde	0.00	2.74	2.74	Rural
SAL27S	SAL28W - Tutultepeque	0.00	9.15	9.15	Rural
SAL28W	Aguilares - Segura	0.00	7.05	7.05	Rural
SAL31S	SAL32W - Aguilares	0.00	6.44	6.44	Terciaria
SAL32W	La Cabaña - San Antonio Grande - Dos Cerros (Tramo No Pavimentado)	3.15	15.07	11.92	Rural
SAL33N *	Plan del Pito - Et. SAL09N	3.97	9.22	5.25	Rural
SAL39W	Mejicanos (Final Calle al Volcán) - San Juan Los Planes (LIB10N)	0.00	10.96	10.96	Rural
SAL41S	Ayutuxtepeque - Cantón Los Llanitos - SAL09N	0.00	3.77	3.77	Rural
SAL42E	SAL09N - Cantón Arenales - CA04N (Tramo No Pavimentado)	0.00	2.62	2.62	Rural
SAL43N *	San Martín - CUS04N	0.00	1.61	1.61	Rural
SAL44N	Tonacatepeque - Las Animas - SAL04N	0.00	7.45	7.45	Rural
SAL50S	SAL07W (Obelisco Parque Balboa) - Col. Monterrey - SAL07W (Plaza Los Próceres)(Tramo No Pavimentado)	0.00	0.62	0.62	Rural
SAL51N	RN03E - Cantón Shaltipa - Cantón Joya Grande	0.00	4.29	4.29	Rural



DEPARTAMENTO DE SAN SALVADOR

LISTADO DE LA RED NO PAVIMENTADA

Diciembre 2016

Código	Tramo	Kms. de Inventario			Categoría Funcional
		Km. Inicio	Km. Final	Long. (Km.)	
SAL54W	CA04N (Guazapa) -Cantón Zacamil – Entronque SAL27S (Tutultepeque)	0.00	4.85	4.85	Rural
		SUB - TOTAL ...		139.97	

* PASA A SER ATENDIDA POR LA DIRECCIÓN DE MANTENIMIENTO DE LA OBRA PÚBLICA-VMOP

**VÍAS DE CIRCULACIÓN MAYOR (MOP)
ÁREA METROPOLITANA DE SAN SALVADOR (AMSS) - Diciembre 2016**


No.	NOMBRE	DESDE	HASTA	LONGITUD Kms
8	AV. OLIMPICA	49ª AV. SUR	75ª AV. SUR	1.86
10	CALLE MADRID	CALLE MODELO	AV. VISTA HERMOSA	1.94
11	AVENIDA VISTA HERMOSA	INT CALLE LAS ACACIAS Y AV. LOS ALMENDROS	CALLE MONSERRAT	0.74
14	37ª CALLE OTE - PTE	CALLE CIPACTLY	19ª AV. NORTE	2.73
24	27ª CALLE PONIENTE - ORIENTE	2ª AV. NORTE	25ª AV. NORTE	1.75
25	23ª CALLE PONIENTE - ORIENTE	BLVD. LOS HÉROES	2ª AV. NORTE	1.91
29	CALLE FRANCISCO MENÉNDEZ	25ª AV. SUR	AV. CUSCATLÁN (EL TROVADOR)	1.75
30	AV. LA SULTANA, CALLE FERROCARRIL	BLVD. DENINGER	BLVD. LOS PRÓCERES	1.51
31	CALLE CONCHAGUA, AVENIDA TEOTL	BOULEVARD ORDEN DE MALTA (POR PRICE MART) (RN20E)	CALLE CUMBRES DE CUSCATLÁN	1.90
53	20ª AV. NORTE	CALLE 5 DE NOVIEMBRE	37ª CALLE ORIENTE	0.35
54	1ª AV. NORTE - SUR	2ª CALLE PONIENTE	29ª CALLE PONIENTE	1.74
55	3ª - 5ª AV. NORTE - SUR	2ª CALLE PONIENTE	37ª CALLE PONIENTE	1.99
57	17ª AV. NORTE - SUR, CALLE JUAN MORA	AV. IRAZÚ	ALAM. JUAN PABLO II	3.06
58	19ª AV. NORTE - SUR	ALAM. JUAN PABLO II	6ª CALLE PONIENTE	0.68
60	AV. IRAZÚ, CALLE SAN PATRICIO	CALLE MODELO	CALLE A HUIZÚCAR (RN20E)	6.95
61	33ª AVENIDA NORTE	ALAMEDA ROOSEVELT	CALLE GABRIELA MISTRAL	0.94
65	AV. LAS CAMELIAS, CALLE LA REFORMA	BLVD. LOS PRÓCERES	BLVD. DEL HIPÓDROMO	2.83
66	AV. ALBERT EINSTEIN	BLVD. LOS PRÓCERES	CALLE CUMBRES DE CUSCATLÁN	1.91
67	CALLE LOMA LINDA Y CALLE LAS MAGNOLIAS	BLVD. DEL HIPÓDROMO	BLVD. VENEZUELA	1.41
68	CALLE DEL MEDITERRANEO	CA01W	AV. ALBERT EINSTEIN	0.85
70	4ª CALLE ORIENTE - PONIENTE	25ª AV. SUR	BLVD. VENEZUELA	2.90
71	CALLE LARA, SANTA MARTA, AMATEPEC	10ª AV. SUR	BLVD. DEL EJÉRCITO	4.28
72	CALLE TURRIALBA	AV. IRAZÚ	CALLE MADRID	0.91
78	PAR VIAL AV. CUBA-10ª AV. SUR PAR VIAL 8ª Y 10ª AV. NTE-SUR, 10ª AV. NORTE	29ª CALLE ORIENTE	37ª CALLE ORIENTE	0.43
93	39ª AV. NORTE	ALAM. ROOSEVELT	CALLE LOS ANDES	0.40
94	35ª CALLE ORIENTE	AV. JUAN ABERLE	DIAGONAL CIPACTLY	1.20

**VÍAS DE CIRCULACIÓN MAYOR (MOP)
ÁREA METROPOLITANA DE SAN SALVADOR (AMSS) - Diciembre 2016**

No.	NOMBRE	DESDE	HASTA	LONGITUD Kms
96	CALLE LOS ANDES, CALLE LAMATEPEC Y RAMAL CALLE ATITLÁN	33ª AV. NORTE	AV- SIERRA NEVADA Y CALLE SISIMILES	1.78
97	57ª AV. NORTE, AV. SIERRA NEVADA	ALAM. ROOSEVELT	CALLE SISIMILES	1.35
98	12ª CALLE PONIENTE	25ª AV. SUR	51ª AV. SUR - CALLE EL PROGRESO	1.54
99	18ª CALLE PONIENTE	13ª AV. SUR	23ª AV, SUR	0.80
100	13ª AV. SUR	BLVD. VENEZUELA	CALLE MONSERRAT	0.50
101	AV. RÍO AMAZONAS	CALLE DEL MEDITERRÁNEO	1ª CALLE PTE (ANT.CUSCATLÁN)	0.85
102	AVENIDA ANTIGUO CUSCATLÁN	CALLE DEL MEDITERRÁNEO	BLVD. WALTER DENINGER	0.85
114	AV. LAS PALMERAS	CALLE EL MEDITERRÁNEO	BOULEVARD WALTER DENINGER	0.90
116	AV. LOS DIPLOMÁTICOS	PLAZA EL TROVADOR	CALLE MÉXICO	0.70
117	CALLE LAS MERCEDES	ALAMEDA MANUEL ENRIQUE ARAUJO	CALLE LOS GRANADOS	1.18
118	CALLE FENADESAL	AV. PERALTA	50ª AV. NORTE	0.80
119	BLVD. VENUSTIANO CARRANZA	CALLE EL ZOOLOGICO	AV. LOS DIPLOMÁTICOS	0.60
120	CALLE LARA,	CALLE MODELO	10ª AV. SUR	0.60
121	CALLE CIRCUNVALACIÓN	CA-01W (CARRETERA PANAMERICANA)	PLAN DE LA LAGUNA	1.80
127	43ª AV. NORTE SUR	12ª CALE PONIENTE	1ª CALLE PONIENTE	0.60
130	21ª CALLE PONIENTE	25ª AV. NORTE	BOULEVARD DE LOS HÉROES	0.30
138	21ª AVENIDA SUR	BOULEVARD VENEZUELA	18ª CALLE PONIENTE	0.10
151	29ª AV. SUR	6ª - 10ª CALLE PONIENTE	BOULEVARD VENEZUELA	1.20
156	ACCESO CALLE MONSERRAT - 49ª AV. SUR, (CALLE MARGINAL, ANTIGUA 49ª AV. SUR)	CALLE MONSERRAT	24ª CALLE PONIENTE	0.53
TOTAL				65.90


**VÍAS DE CIRCULACIÓN MAYOR (FOVIAL)
ÁREA METROPOLITANA DE SAN SALVADOR (AMSS) - Diciembre 2016**

No.	NOMBRE	DESDE	HASTA	LONGITUD Kms
1	AV. INDEPENDENCIA 2ª C. OTE-PTE, CALLE RUBÉN DARÍO, ALAMEDA ROOSEVELT, PASEO GRAL. ESCALÓN, CALLE CANTÓN EL CARMEN	RELOJ DE FLORES (24ª AV. NTE)	FINAL PASEO GRAL. ESCALÓN CALLE DEL MIRADOR (ENTRADA COL. EL CARMEN)	8.87
2	1ª CALLE PONIENTE - ORIENTE	AV. INDEPENDENCIA (DESDE AV. CERVANTES)	75ª AV. NORTE	5.59
3	3ª CALLE PONIENTE - ORIENTE	23ª AV. NORTE	10ª AV. NORTE	1.77
4	3ª CALLE PONIENTE	BLVD. CONSTITUCIÓN	79ª AV. NORTE	1.09
5	AV. PERALTA, ALAMEDA JUAN PABLO II	38ª AV. NTE. (INICIO CA01E - BOULEVARD DEL EJÉRCITO)	AV. MASFERRER NORTE	8.86
5a	CALLE EL CARMEN	PROLONGACIÓN ALAMEDA JUAN PABLO II	AV. MASFERRER NORTE	0.23
6	6ª - 10ª CALLE PONIENTE - CALLE EL PROGRESO	17ª AV. SUR	BLVD. VENEZUELA (ANTEL ROMA)	3.43
7	CALLE GERARDO BARRIOS Y FERROCARRIL	17ª AV. SUR	BLVD. VENEZUELA	1.80
9	CALLE MONSERRAT - CALLE 15 DE SEPTIEMBRE	25a. AV SUR	49ª AV. SUR	1.45
9	CALLE MONSERRAT - 15 DE SEPTIEMBRE	AV. CUSCATLÁN, EL TROVADOR.	25ª AV. SUR	1.61
11	AVENIDA VISTA HERMOSA	CARRETERA A COMALAPA	INT CALLE LAS ACACIAS Y AV. LOS ALMENDROS	0.10
12	21ª CALLE OTE - PTE, BLVD. TUTUNICHAPA - CALLE SISIMILES	2ª AV. NORTE	BLVD. CONSTITUCIÓN	7.50
13	29ª CALLE PONIENTE - ORIENTE	25ª AV. NORTE	TRONCAL DEL NORTE	3.08
15	CALLE EL MIRADOR, PAR VIAL 9ª Y 11ª CALLE PTE	75ª AV. NORTE	AV. MASFERRER NORTE	2.92
16	2ª CALLE ORIENTE (MEJICANOS)	AVENIDA JUAN ABERLE	20ª AV. NORTE	0.86
17	CALLE EL VOLCÁN, 3ª Y 5ª CALLES PONIENTE.	AV. CASTRO MORÁN	75a. AVENIDA NORTE - Et. SAL39W	5.52
18	AV. AYUTUXTEPEQUE, CALLE EL BAMBÚ, AV. PLAN DEL PITO	CALLE AL VOLCÁN, (ORIENTE)	CALLE AL VOLCÁN, (PONIENTE)	2.04
19	CALLE ZACAMIL	CALLE AL VOLCÁN	BOULEVARD CONSTITUCIÓN	2.45
20	AV. WASHINGTON. AV. LIBERTAD, C. CONSTITUCIÓN	29ª AV. NORTE, AV. DON BOSCO	BLVD. CONSTITUCIÓN	1.96
21	BLVD. UNIVERSITARIO	AVENIDA DON BOSCO	AV. BERNAL	1.19
22	CALLE SAN ANTONIO ABAD	25ª AV. NORTE	75ª AV. NORTE	3.12
23	CALLE GUADALUPE, CALLE GABRIELA MISTRAL, 39ª AV. NORTE	CALLE SAN ANTONIO ABAD	AV. WASHINGTON	0.78
23	CALLE GUADALUPE, CALLE GABRIELA MISTRAL, 39ª AV. NORTE	ALAMEDA JUAN PABLO II	CALLE SAN ANTONIO ABAD	2.26
26	CALLE LA MASCOTA	ALAM. MANUEL E. ARAUJO	AV. MASFERRER SUR	2.57



**VÍAS DE CIRCULACIÓN MAYOR (FOVIAL)
ÁREA METROPOLITANA DE SAN SALVADOR (AMSS) - Diciembre 2016**

No.	NOMBRE	DESDE	HASTA	LONGITUD Kms
27	CALLE PADRES AGUILAR	75ª AV SUR	AV. MASFERRER SUR	1.80
28	BLVD.WALTER DENINGER, CALLE CUMBRES DE CUSCATLÁN, CALLE "A", 1ª CALLE OTE.-PTE.	CA01W (MERCEDES BENZ)	CALLE A HUIZÚCAR (SELECTOS)(RN20E)	3.46
32	AV. LOS ALMENDROS	BLVD. EL HIPÓDROMO	CALLE MAQUILISHUAT	0.45
33	C. EL ESPINO, CALLE EL PEDREGAL, CALLE CHILTIUPAN, 9ª CALLE OTE - PTE. 14ª AV. NTE., C. REAL, C. DE CONCRETO (ANT. CUSCATLÁN Y SANTA TECLA)	CA-1 Y AV. EL ESPINO, (REDONDEL) EN ANT. CUSCATLÁN	PASO A DESNIVEL CA01W (LAS DELICIAS), EN SANTA TECLA	6.75
34	BOULEVARD CANCELLERÍA	CALLE EL PEDREGAL	MINISTERIO DE RELACIONES EXTERIORES Y BLVD. MONSEÑOR ROMERO (DIEGO DE HOLGUÍN)	1.20
35	3ª CALLE OTE - PTE (SANTA TECLA)	7ª AV. NORTE	10ª AV. NORTE	1.11
36	5ª CALLE OTE - PTE (SANTA TECLA)	14ª AV. NORTE	7ª AV. NORTE	1.35
37	5ª AV. NORTE - SUR (SANTA TECLA)	9ª CALLE. ORIENTE	BLVD. SUR	1.45
38	CALLE REAL COL.QUETZALTEPEC - SANTA TECLA	FINAL 5ª CALLE PONIENTE, DESVÍO A CA-01W	FINAL COL. ALPES SUIZOS	1.82
39	7ª AV. NORTE- SUR (SANTA TECLA), 8ª CALLE OTE.	8ª CALLE ORIENTE	CALLE EL JABALÍ	1.50
40	AV. MANUEL GALLARDO, AV. SAN MARTÍN (SANTA TECLA)	BLVD. DEL HIPÓDROMO	6ª CALLE PONIENTE-ORIENTE	3.21
41	10ª AVENIDA NORTE -SUR (SANTA TECLA)	9ª CALLE PONIENTE	6ª CALLE PONIENTE	0.87
42	75ª AV. NORTE - SUR, (INCLUYE REDONDEL BEETHOVEN	FUENTES DE BEETHOVEN	CALLE AL VOLCÁN	4.26
42	75ª AV. NORTE - SUR	79ª AV. SUR	FUENTES DE BEETHOVEN	0.42
43	79ª AV. NTE- SUR, BLVD EL HIPÓDROMO(TODO), PASAJE EL ESPINO, AV. LA CAPILLA	11ª CALLE PONIENTE	AV. EL ESPINO	5.23
44	AV. LA REVOLUCIÓN	ALAM. MANUEL E. ARAUJO	BLVD EL HIPÓDROMO	0.57
45	AV. EL ESPINO, AV. LAS AZALEAS, C. MAQUILISHUAT Y PAR VIAL 87ª Y 89ª AV.NTE-SUR.	CA-01W	15ª CALLE PONIENTE	3.78
46	AV. JERUSALEM, MASFERRER NTE - SUR, PROLONGACIÓN DE CALLE SAN ANTONIO ABAD	CA01W, SANTA TECLA A SAN SALVADOR	75ª AVENIDA NORTE (INCLUYE RETORNOS Y DERIVADORES)	7.21
47	BLVD. SANTA ELENA	REDONDEL ORDEN DE MALTA	CA01W	1.44
48	BLVD. MERLIOT Y PASO DESNIVEL EL TRÉBOL, CA-01W, BLVD. BAYER	CA01W (INCLUYE DERIVADORES)	ENTRONQUE BLVD. MONSEÑOR ROMERO (RN21W)	2.02
49	AVENIDA ROSARIO (SOYAPANGO)	CALLE ROOSEVELT	BLVD. DEL EJÉRCITO	0.43
50	4ª Y 6ª AV. NTE-SUR, CALLE ANTIGUA A TONACATEPEQUE (SOYAPANGO)	BLVD. DEL EJÉRCITO	CALLE CIUDADELA DON BOSCO (Et. SAL03E)	2.68



**VÍAS DE CIRCULACIÓN MAYOR (FOVIAL)
ÁREA METROPOLITANA DE SAN SALVADOR (AMSS) - Diciembre 2016**

No.	NOMBRE	DESDE	HASTA	LONGITUD Kms
51	CALLE PRINCIPAL SOYAPANGO	PASO A DESNIVEL (BLVD. DEL EJÉRCITO)	CALLE ROOSEVELT	0.40
52	50ª AV. NORTE	CALLE AGUA CALIENTE	BLVD. DEL EJÉRCITO	0.83
53	20ª AV. NORTE	37ª CALLE ORIENTE	2ª CALLE OTE (MEJICANOS)	0.84
55	5ª AV. NORTE	37ª CALLE ORIENTE	AUTOPISTA NORTE	0.54
56	PAR VIAL 9ª Y 11ª AV. NTE-SUR, DIAGONAL UNIVERSITARIO, PAR VIAL 19ª Y 21ª AV. NTE, CIRCUNVALACIÓN UNIVERSITARIO	AUTOPISTA NORTE	29ª AV. NORTE	1.15
56	PAR VIAL 9ª Y 11ª AV. NTE-SUR, DIAGONAL UNIVERSITARIO, PAR VIAL 19ª Y 21ª AV. NTE, CIRCUNVALACIÓN UNIVERSITARIO	4ª CALLE PONIENTE	AUTOPISTA NORTE	4.25
59	25ª AV. NORTE - SUR	CALLE MONSERRAT	BLVD VENEZUELA	0.50
59	25ª AV. NORTE - SUR	BLVD. VENEZUELA	AUTOPISTA NORTE	2.47
62	CALLE ANTIGUA A HUIZUCAR(ESTADIO CUSCATLÁN), 59ª AV. NTE- SUR, AV. BERNAL, AV. 14 DE AGOSTO	INT. AV. MONTE VERDE Y CALLE LOS ABETOS	CALLE EL PROGRESO	2.50
		CALLE CUMBRES DE CUSCATLÁN	CALLE SAN ANTONIO ABAD	3.15
		CALLE SAN ANTONIO ABAD	CALLE AL VOLCÁN (INCLUYE AV. 14 DE AGOSTO)	2.43
63	BLVD. CONSTITUCIÓN	EL SALVADOR DEL MUNDO	CALLE AL VOLCÁN	3.85
63A	67 AVENIDA NORTE	1ª CALLE PONIENTE	BLVD. CONSTITUCIÓN	0.14
64	CALLE PRINCIPAL SAN MARCOS	AUTOPISTA AL AEROPUERTO (RN05S)	CALLE ANTIGUA A ZACATECOLUCA (RN04E)	0.64
69	AV. DON BOSCO, 29ª AV. NORTE	CALLE SAN ANT. ABAD	CALLE EL BAMBÚ	2.56
73A	ALAMEDA DR. MANUEL ENRIQUE ARAUJO	PASEO GENERAL ESCALÓN	Av.LA REVOLUCIÓN	2.17
73B	BLVD. VENEZUELA	BOULEVARD DEL EJERCITO (DESDE INICIO RAMPAS PASO A DESNIVEL)	ALAMEDA DR. MANUEL ENRIQUE ARAUJO	6.95
74	CALLE 5 DE NOVIEMBRE	2ª AVENIDA NORTE	CALLE CONCEPCIÓN (JUAN BERTIS)	1.79
75	CALLE SAN SEBASTIAN, CALLE BOLIVAR Y 1ª. AV. SUR (CIUDAD DELGADO)	CALLE SUIZA	AV. JUAN BERTIS (CIUDAD DELGADO)	1.06
76	CALLE CONCEPCIÓN, AV. JUAN BERTIS, CALLE PALECA	10ª AV. NTE	CALLE TRONCAL DEL NORTE	5.10
77	24ª AV. NORTE, FEDERAL DE ALEMANIA	AV.PERALTA	AV. CIPACTLY (INICIO TRONCAL DEL NORTE)	1.66
78	PAR VIAL AV. CUBA-10ª AV. SUR PAR VIAL 8ª Y 10ª AV. NTE-SUR, 10ª AV. NORTE	COL. AMERICA	29ª CALLE ORIENTE	7.97
80	BLVD. LOS PRÓCEROS	49ª AV. SUR	ALAM. M.E.ARAUJO (CEIBA DE GUADALUPE)	2.54
81	CARRET. LOS PLANES DE RENDERO, VENUSTIANO CARRANZA, C. ZOOLOGICO, CALLE MODELO, AV. ESPAÑA-AV. CUSCATLÁN Y 2ª AV. NTE-SUR, AV. JUAN ABERLE	CARRETERA A COMALAPA	2ª CALLE ORIENTE, MEJICANOS (JUAN BERTIS)	7.96
81A	TRAMO BLVD. VENUSTIANO CARRANZA	10ª AV. SUR	CALLE A LOS PLANES (INT. INICIO DERIVADORES RN06S - RN05S)	0.65
81B	AV. CUSCATLÁN, CALLES SAN JACINTO Y RAMÓN BELLOSO	BLVD. VENEZUELA	AVENIDA CUBA	0.70



**VÍAS DE CIRCULACIÓN MAYOR (FOVIAL)
ÁREA METROPOLITANA DE SAN SALVADOR (AMSS) - Diciembre 2016**

No.	NOMBRE	DESDE	HASTA	LONGITUD Kms
82	49ª AV. NTE-SUR, BLVD LOS HÉROES, AUTOPISTA NORTE, (2ª CALLE OTE-PTE., AV. JUAN ABERLE, 1ª C. PTE.-OTE. EN MEJICANOS) PAR VIAL AV.CASTRO MORÁN, 1ª AV. NTE, (MEJICANOS), CALLE A MARIONA	BLVD, LOS PRÓCERES	KM 5 COL. BUENA VISTA (MEJICANOS)	8.68
84	17ª AV. NTE, CIUDAD MERLIOT, CARRETERA A SAN JUAN LOS PLANES (EL VOLCÁN)	4ª CALLE ORIENTE	CALLE SAN JUAN LOS PLANES	1.46
85	CALLE A LAS CAÑAS (LA FUENTE) SOYAPANGO	CALLE ANTIGUA A TONACATEPEQUE	AV. GUAYACÁN	1.75
86	CALLE SAN PABLO (SOYAPANGO)	CALLE A TONACATEPEQUE	AV. VENECIA, (12ª AV. NTE SOYAPANGO)	1.00
87	AVENIDA EL BOQUERÓN (MERLIOT) INCLUYE ENTRADA Y SALIDA DESDE Y HASTA CA01W	CALLE A SANTA TECLA (CA01W)	CALLE EL JABALÍ	1.16
88	CALLE EL JABALÍ, CALLE LA CAÑADA Y AVENIDA LAS ARBOLEDAS (MERLIOT)	CALLE EL PEDREGAL	7ª AVENIDA NORTE	3.27
89	6ª CALLE ORIENTE-PONIENTE Y 6ª BIS CALLE PONIENTE	PUENTE B. VENEZUELA/9a. AV. SUR	17ª AV. SUR	2.50
90	AV. VENECIA, AV. EL BÁLSAMO, AV. PRINCIPAL REPARTO LOS CONACASTES, SOYAPANGO.	CALLE ANT. PANAMERICANA	CALLE A LAS CAÑAS	2.12
95	38ª AV. SUR	BLVD. VENEZUELA	AV. PERALTA	0.80
115	AV. MONTE VERDE-AV 1	CALLE "A"	CALLE ANTIGUA A HUIZÚCAR (ESTADIO CUSCATLÁN)	0.44
126	OREJAS NORTE-ORIENTE, SUR-ORIENTE Y SUR-PONIENTE, 49ª. AV. SUR Y BLVD. VENEZUELA (INCLUYE PASO A DESNIVEL DEL BLVD. VENEZUELA HACIA 49ª AV. S.)	49ª AV. SUR	BLVD. VENEZUELA	1.33
128	OREJAS NORTE-ORIENTE -PTE Y SUR-ORIENTE -PTE, ALAMEDA ROOSEVELT Y 49ª AVENIDA	49ª NORTE Y SUR	ALAMEDA ROOSEVELT	0.52
129	OREJAS NOR-PTE - OTE.Y SUR-PTE - OTE., ALAMEDA JUAN PABLO II Y 49ª AV. NTE. BLVD. DE LOS HÉROES	ALAMEDA JUAN PABLO II	49ª AV. NTE. BLVD. DE LOS HÉROES	0.49
141	CALLE EL MATAZANO, SOYAPANGO	BOULEVARD DEL EJÉRCITO NACIONAL, REDONDEL	AVENIDA EL GUAJE, SANTA LUCÍA	1.70
143	AVENIDA PRINCIPAL, STA. LUCÍA, SOYAPANGO.	CALLE EL MATAZANO	BOULEVARD DEL EJÉRCITO, POR CÁRCEL DE MUJERES (SEMÁFORO)	1.36
150	19ª AVENIDA NTE. (ESCUELA BRITÁNICA) (SANTA TECLA)	4ª CALLE ORIENTE (CARRETERA PANAMERICANA)	17ª AVENIDA NORTE	0.66
152	6ª CALLE. OTE-PTE, 10 AV. SUR Y 15ª AV. SUR (SANTA TECLA)	10ª AV. SUR	15ª AV. SUR	1.82
157	ACCESO 49ª AV. SUR - CALLE ANTIGUA MONSERRAT	24ª CALLE PONIENTE	REDONDEL ÁRBOL DE LA PAZ	0.97
TOTAL				220.89