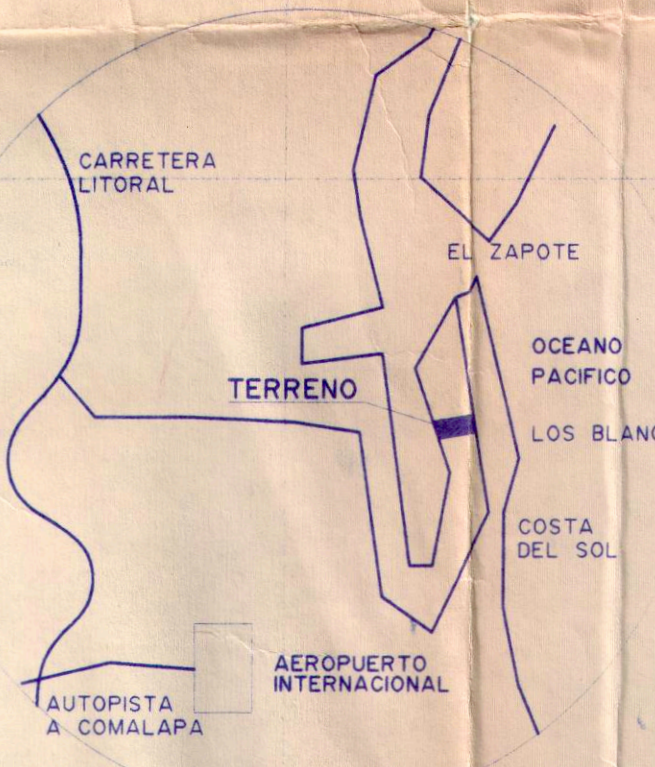
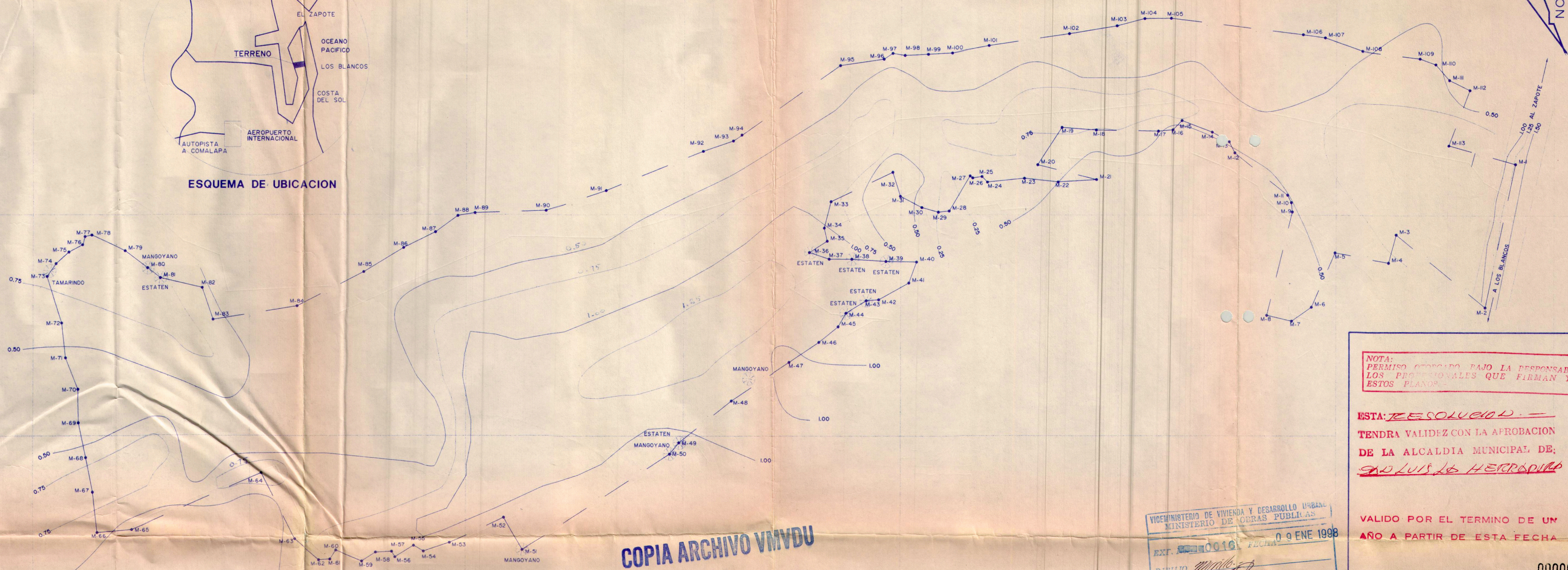


COPIA ARCHIVO VMVDU



ESQUEMA DE UBICACION



PLANO TOPOGRAFICO. Esc. 1:1000

COPIA ARCHIVO VMVDU



VICEMINISTERIO DE VIVIENDA Y DESARROLLO URBANO  
 MINISTERIO DE OBRAS PUBLICAS  
 EXP. No. 0016  
 FECHA: 09 ENE 1998  
 DIBUJO: [Signature]  
 TECNICO: [Signature]

NOTA:  
 PERMISO OTORGADO BAJO LA RESPONSABILIDAD DE  
 LOS PROFESIONALES QUE FIRMAN Y SELLAN  
 ESTOS PLANOS

ESTA RESOLUCION  
 TENDRA VALIDEZ CON LA APROBACION  
 DE LA ALCALDIA MUNICIPAL DE:  
SAN LUIS DE HECHAPURA

VALIDO POR EL TERMINO DE UN  
 AÑO A PARTIR DE ESTA FECHA

000008

VICEMINISTERIO DE VIVIENDA Y  
 DESARROLLO URBANO  
 PERMISO DE PARCELACION  
 EXP. No. 0016  
 FECHA: 09 ENE 1998  
 FIRMA: [Signature]  
 FIRMA: [Signature]

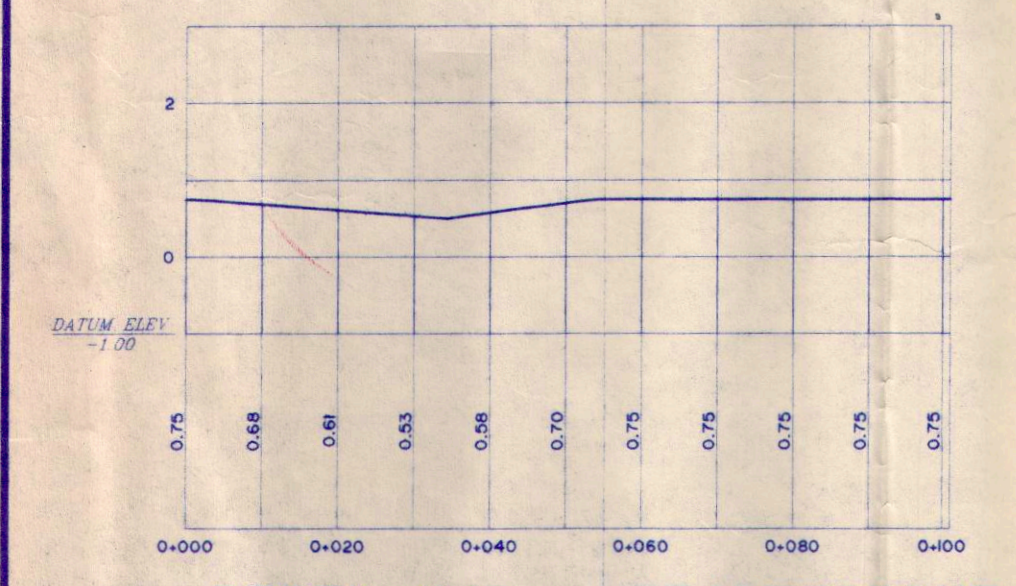
CM 06

COPIA ARCHIVO VMVDU

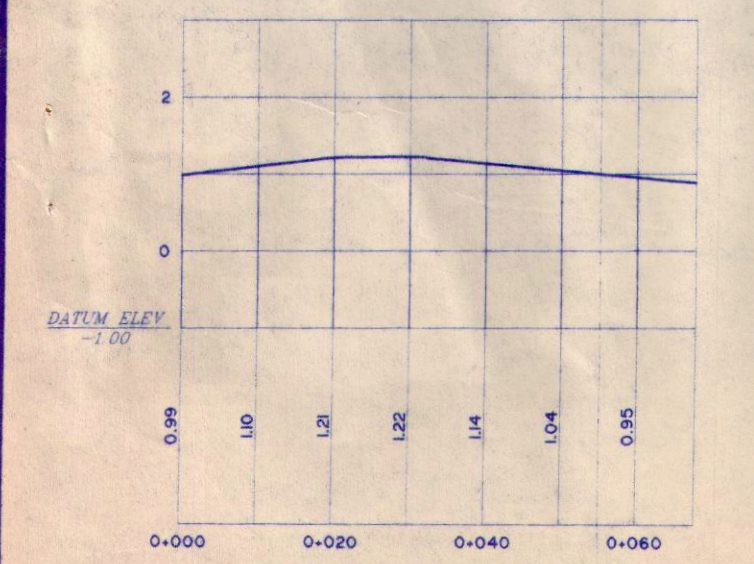
LOTIFICACION  
 "LA ISLA DEL ENCANTO CLUB"

PROPIETARIO: <b>DETCMA, S.A. DE C.V.</b>	CONTENIDO: PLANO TOPOGRAFICO y PERFILES DE CALLES
UBICACION: CANTON EL ZAPOTE DEPTO. DE LA PAZ.	CALCULO: PRACME, S.A. DE C.V.
FECHA: DICIEMBRE/1997	DIBUJO: PRACME, S.A. DE C.V.
AREA: 65,220.71 m2 9 Mz 3,317.78 v2	REVISO: M.M.
PRESENTA:	ESCALA: 1:1000
	HOJA No 1/7

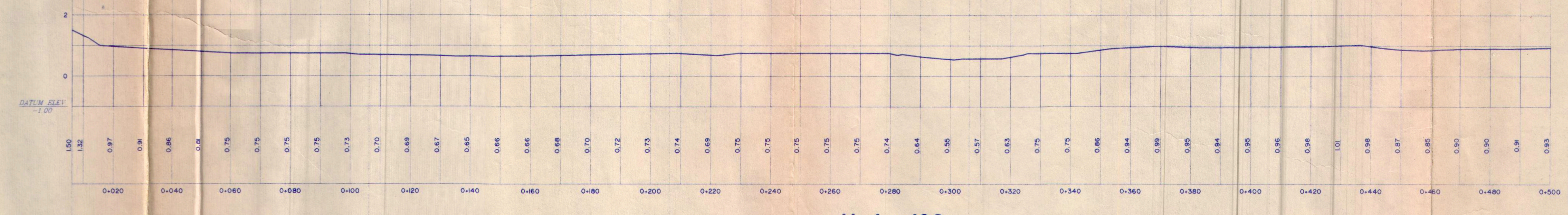
505,400  
505,300  
505,200  
505,100  
505,000  
504,900



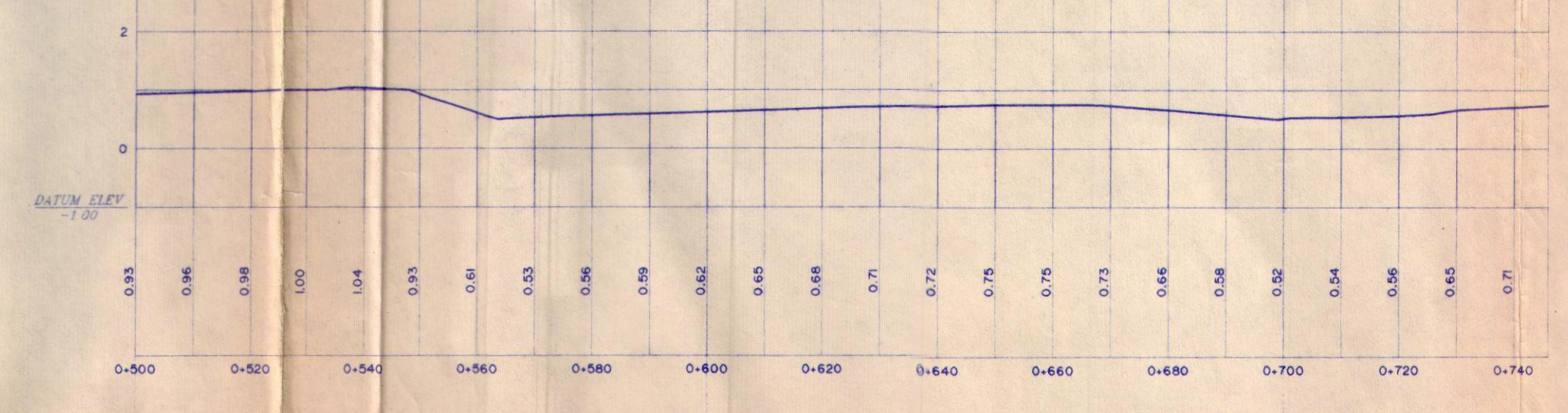
PERFIL P.JE. QUEZALTEPEQUE



PERFIL CALLE EL PUENTE.



PERFIL AVENIDA EMBARCADERO  
 Esc. V. 1 : 100  
 H. 1 : 1000



PERFIL AVENIDA EMBARCADERO  
 Esc. V. 1 : 100  
 H. 1 : 1000