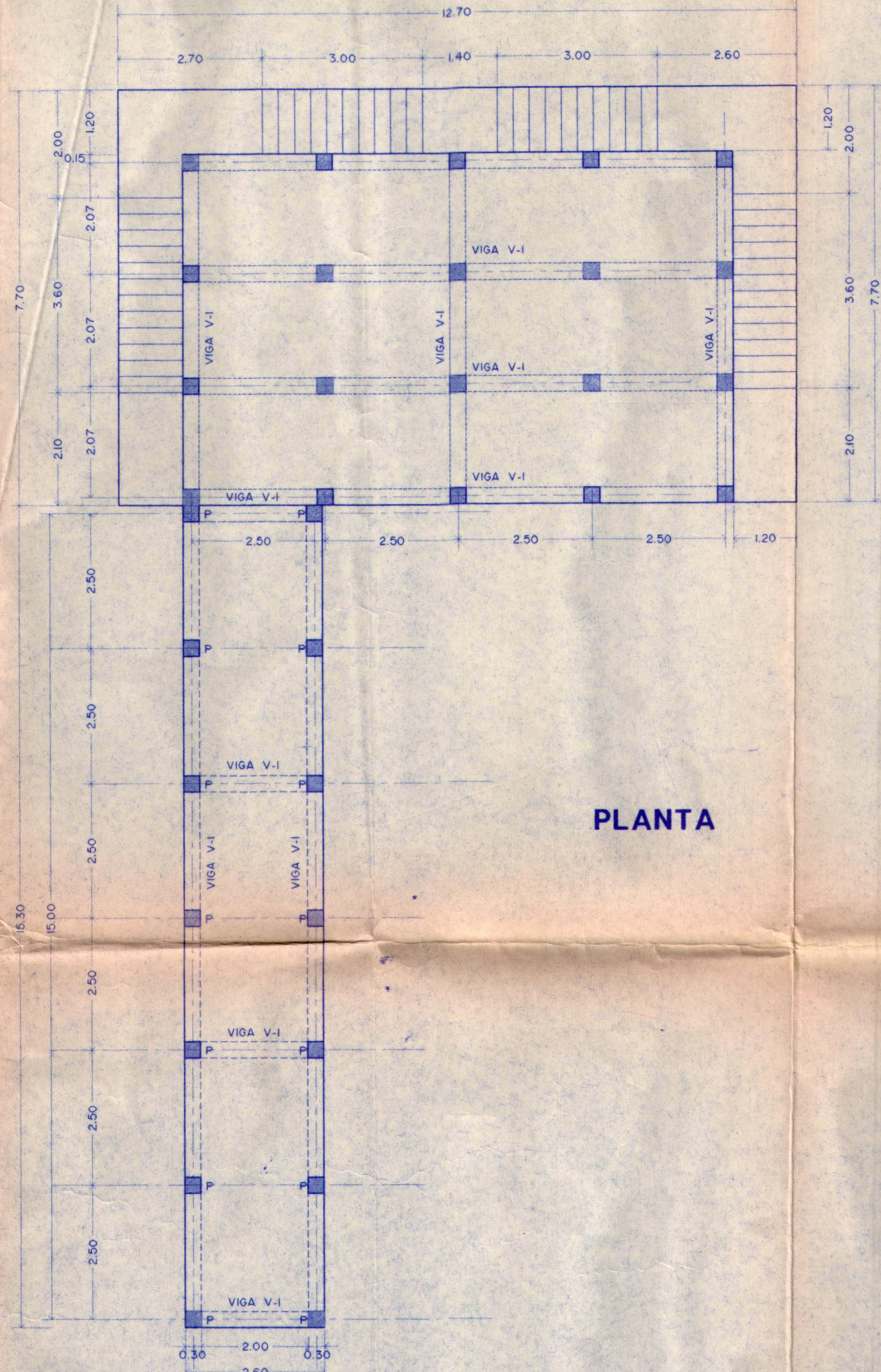



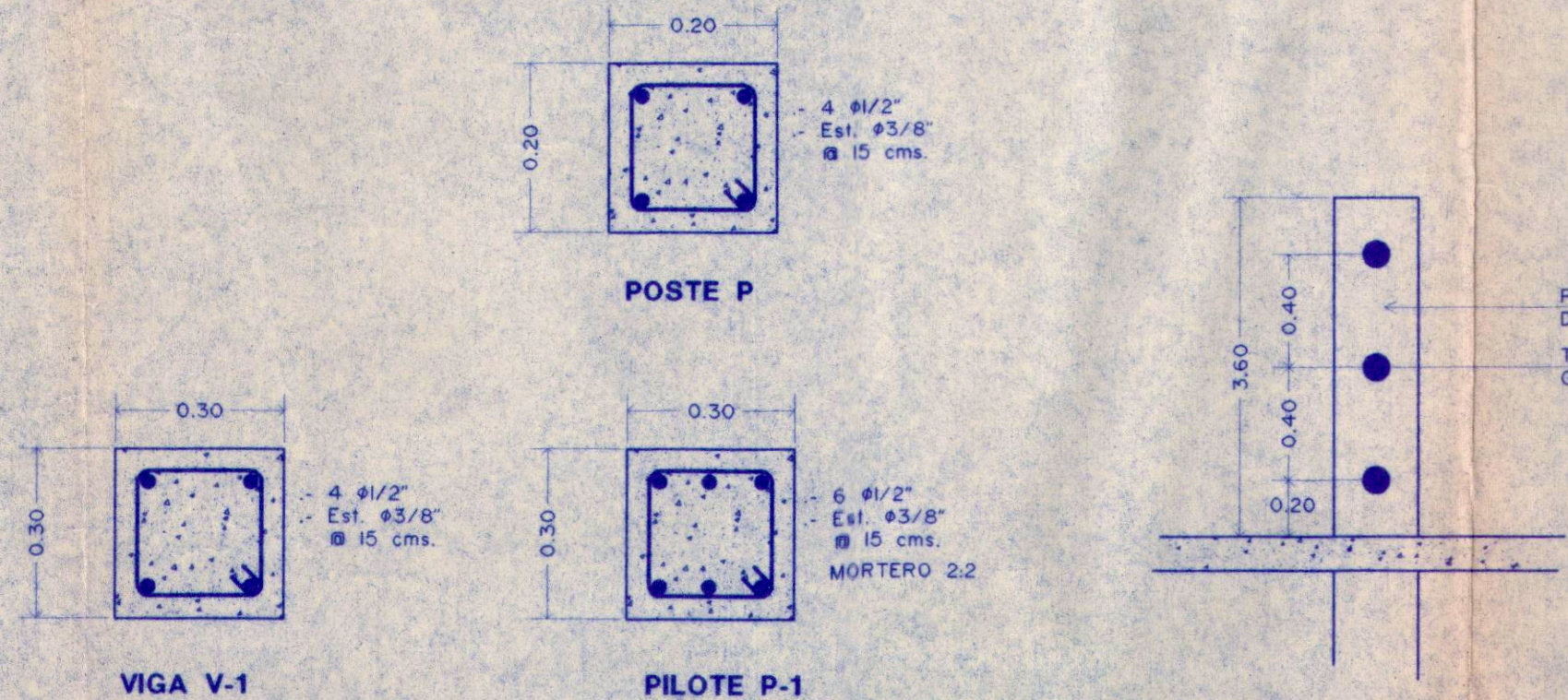
COPIA ARCHIVO VMVDU



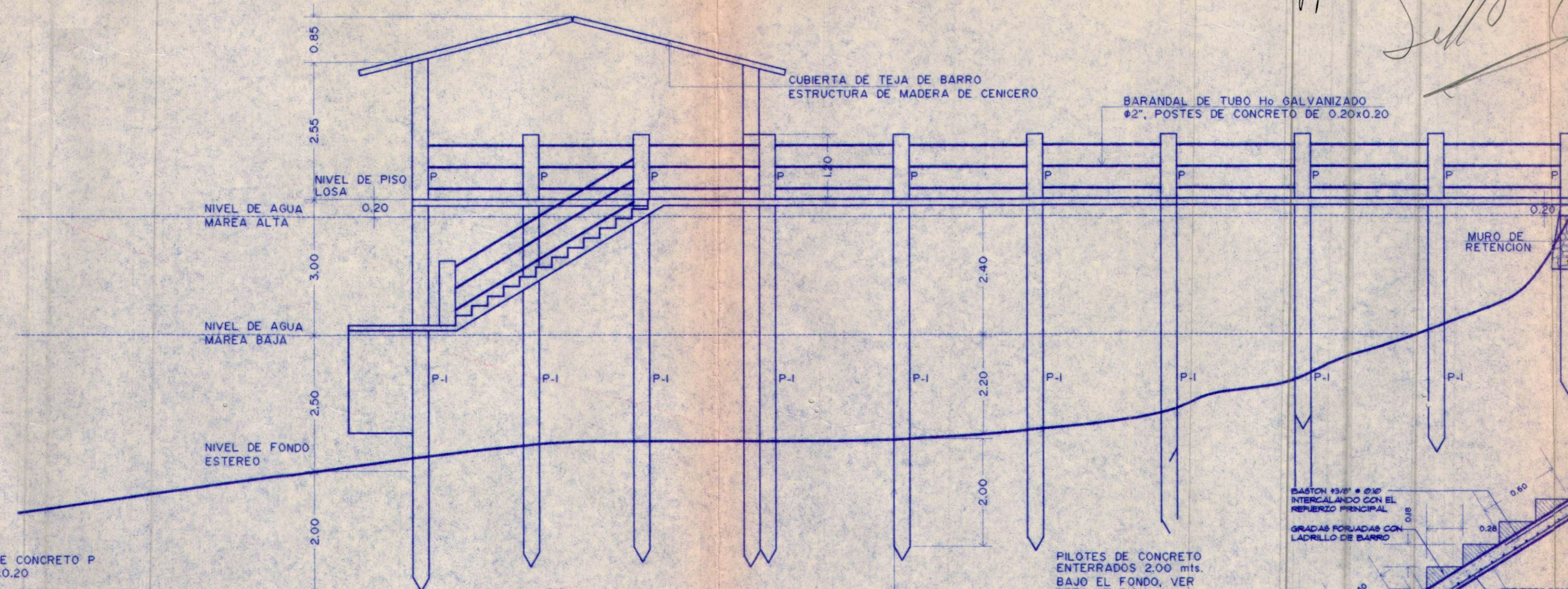
PLANTA



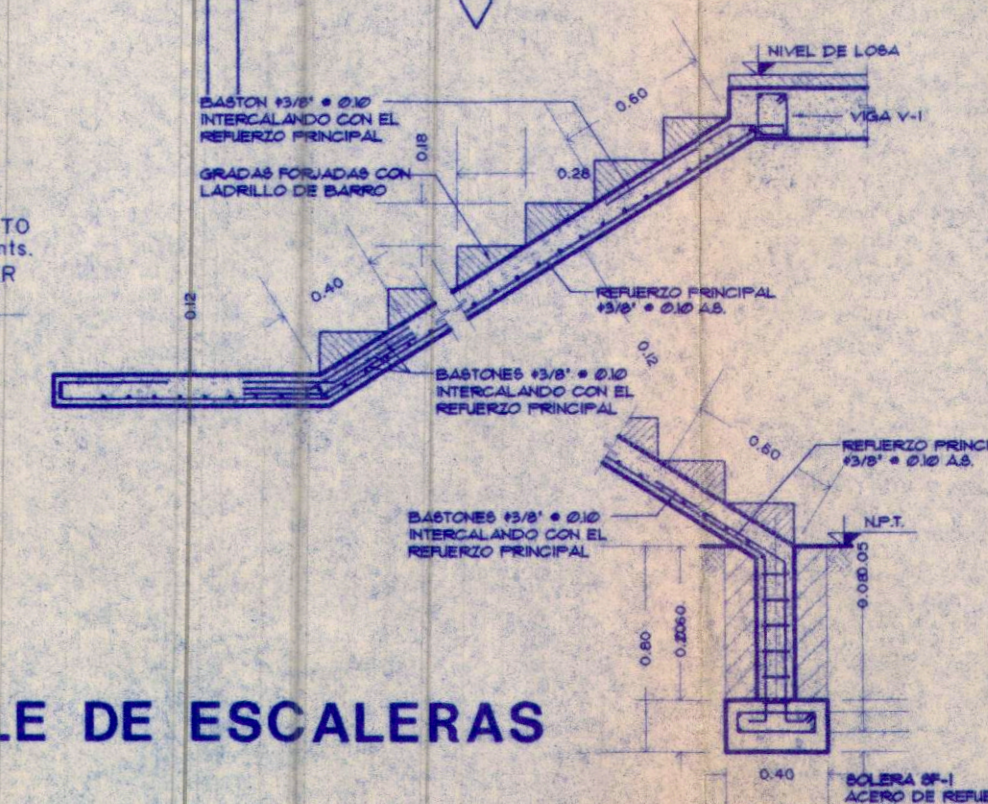
DETALLE DE MUELLE PARA EMBARCADERO DE LANCHAS. Esc. 1:75



DETALLES ESTRUCTURALES .Esc. 1:12.5



ELEVACION LATERAL DE MUELLE. Esc. 1:75



DETALLE DE ESCALERAS

NOTA: PERMISO OTORGADO BAJO LA RESPONSABILIDAD DE LOS PROFESIONALES QUE FIRMAN Y SELLAN ESTOS PLANOS

ESTA: ~~RESOLUCION~~ TENDRA VALIDEZ CON LA APROBACION DE LA ALCALDIA MUNICIPAL DE: SAN LUIS DE HEREDIA

VALIDO POR EL TERMINO DE UN AÑO A PARTIR DE ESTA FECHA

VICEMINISTERIO DE VIVIENDA Y DESARROLLO URBANO
MINISTERIO DE OBRAS PUBLICAS
09 ENE 1998
FECHA

000007

VICEMINISTERIO DE VIVIENDA Y DESARROLLO URBANO
DIRECCION DE DESARROLLO URBANO Y RESERVA
PERMISO DE PARCELACION
EXP. No 0016
FECHA: 19 ENE 1998
FIRMA: [Signature]
FIRMA: [Signature]

COPIA ARCHIVO VMVDU

LOTIFICACION "LA ISLA DEL ENCANTO CLUB"

PROPIETARIO : DETECMA, S.A. DE C.V.	CONTENIDO : DETALLES GENERALES MUELLE DE LANCHAS
UBICACION : CANTON EL ZAPOTE DEPTO. DE LA PAZ.	CALCULO : PRACME
FECHA : DICIEMBRE/97	REVISOR : M.M.
AREA : 65,220.71 m2 9 Mz 3,317.78 v2	INDICADAS
PRESENTA : [Signature]	ESCALA: INDICADAS
	HOJA No 4/7

COPIA ARCHIVO VMVDU