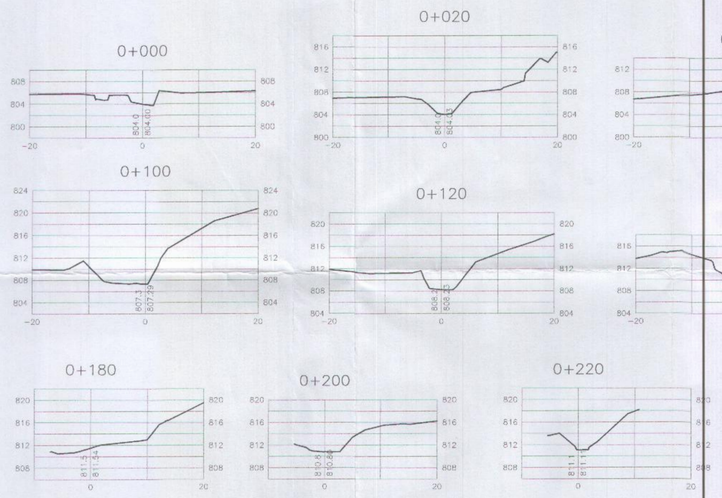

SECCIONES TRANSVERSALES DE QUEBRADA

ESC: 1:500

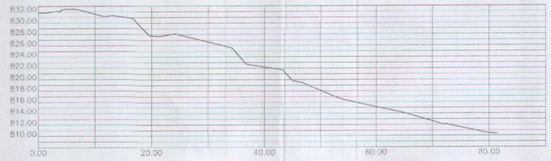

PASAJE PEATONAL OJO DE AGUA

ESC: 1:500

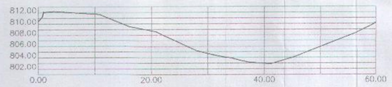

PASAJE PEATONAL 1

ESC: 1:500

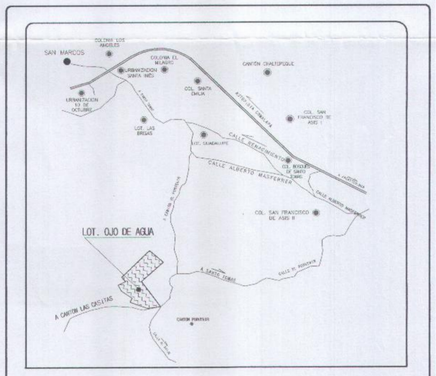

ESQUEMA DE UBICACION

SIN ESCALA

Las pendientes de las vías del proyecto deberán cumplir con lo estipulado en el Art. 24 del Reglamento a la Ley de Urbanismo y Construcción en lo relativo a Parcelaciones y Urbanizaciones Habitacionales.

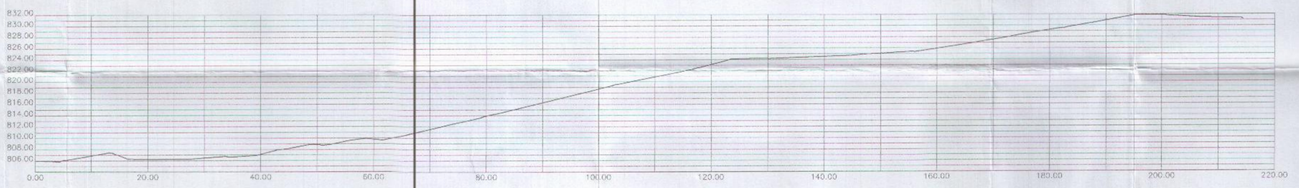

CALLE SANTA ANA

ESC: 1:500

PASAJE PEATONAL 2

ESC: 1:500



A CANTON LAS CASITAS

ESC: 1:500

PASAJE PEATONAL SAN JORGE

ESC: 1:500



QUEBRADA DE INVIERNO

SELLOS:

SALVADORENO DEL SECTOR DE VIVIENDA
GOBIERNO DE EL SALVADOR
UNÁMONOS PARA CRECER
VICEMINISTERIO DE VIVIENDA Y DESARROLLO URBANO
OFICINA DE REGULARIZACIÓN

REGULARIZACIÓN DE LOTIFICACIÓN

EXP. No TE-0084-2014-06 FECHA 05/11/2015

No. total de lotes presentados en este plano 40 unidades
No. de lotes aprobados 40 unidades
No. de lotes fuera de aprobación unidades

Viceministerio de Vivienda y Desarrollo Urbano

La REGULARIZACIÓN otorgada por el Viceministerio de Vivienda y Desarrollo Urbano está limitada a la revisión de los documentos y planos presentados; la veracidad o la autenticidad de los mismos, así como la correcta aplicación de los criterios técnicos establecidos en el marco legal vigente y que están contenidos en dichos documentos y planos, son de exclusiva responsabilidad del presentante.

Esta Regularización queda sin validez en caso de tachaduras o enmendaduras de los documentos que conforman el expediente original.

COPIA ARCHIVO VMVDU

MODIFICACIONES

FECHA DIA MES AÑO	MODIFICACIONES	REVISO	APROBO

NOTAS:

RESPONSABLE LEVANTAMIENTO TOPOGRAFICO
ING. TIMOTHY SCOTT GUERRERO MARTINEZ
IC -3114
REGISTRO NACIONAL DE ARQUITECTOS E INGENIEROS
TIMOTHY SCOTT GUERRERO MARTINEZ
IC-3114
INGENIERO CIVIL
SELLO Y FIRMA

PRESENTA
ING. TIMOTHY SCOTT GUERRERO MARTINEZ
IC -3114
REGISTRO NACIONAL DE ARQUITECTOS E INGENIEROS
TIMOTHY SCOTT GUERRERO MARTINEZ
IC-3114
INGENIERO CIVIL
SELLO Y FIRMA

MATRICULA: 60051924-00000

CODIGO DE REGISTRO DE DESARROLLADOR PARCELARIO: C T P G J W I W P Q

PROYECTO: LOTIFICACION: OJO DE AGUA

AREAS:
AREA TOTAL DEL PROYECTO:
16,662.27 mt2
23,840.38 v2
NUMERO DE LOTES: 40

FECHA INICIO PROYECTO: FEBRERO 1,999
FECHA: AGOSTO 2,015

DESARROLLADOR PARCELARIO: CORPORACION argoz

UBICACION: CANTON LAS CASITAS JURISDICCION DE SANTO TOMAS DEPARTAMENTO DE SAN SALVADOR

CONTENIDO: PERFILES LONGITUDINALES Y SECCIONES DE CALLES, AVENIDAS Y QUEBRADA DE INVIERNO

HOJA: 3/5

PROPIETARIO: SONIA ELIZABETH RAMIREZ ROSALES, JUAN ANTONIO RAMIREZ MEJIA SANDRA MARGARITA RAMIREZ DE GARCIA, Y MARIO DE JESUS RAMIRES ROSALES

DIBUJO: ADRIANA CRUZ

DATOS CATASTRALES: SECTOR: 041-0804 PARCELA: 1246

ESCALA: 1:500

PROCESO REGULARIZACION

000266