

LOTIFICACIONLAS BRISAS 2

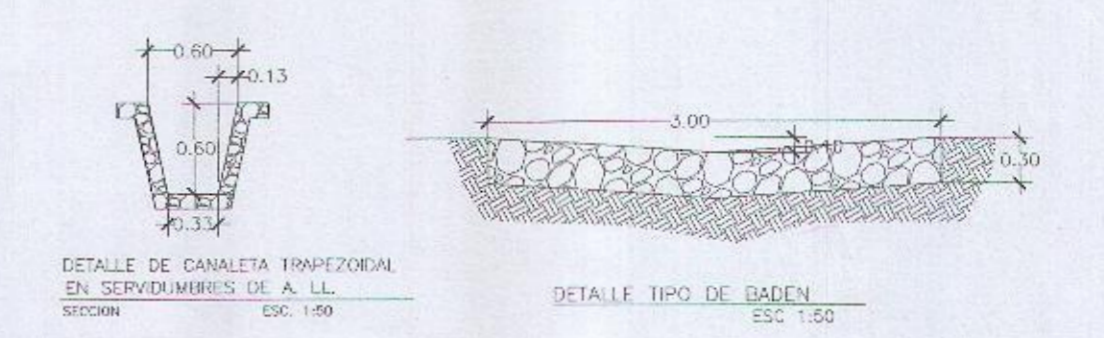
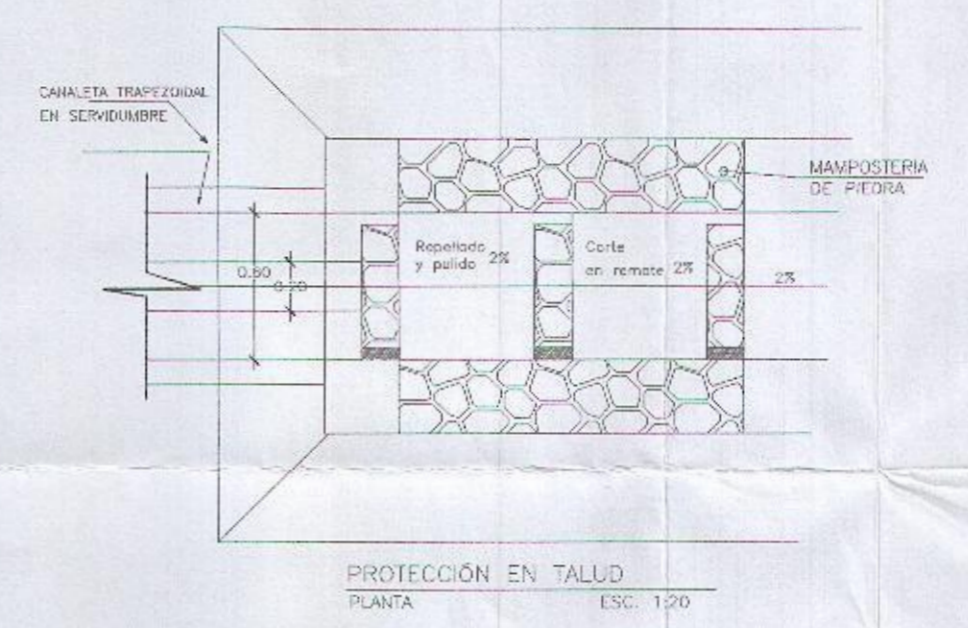
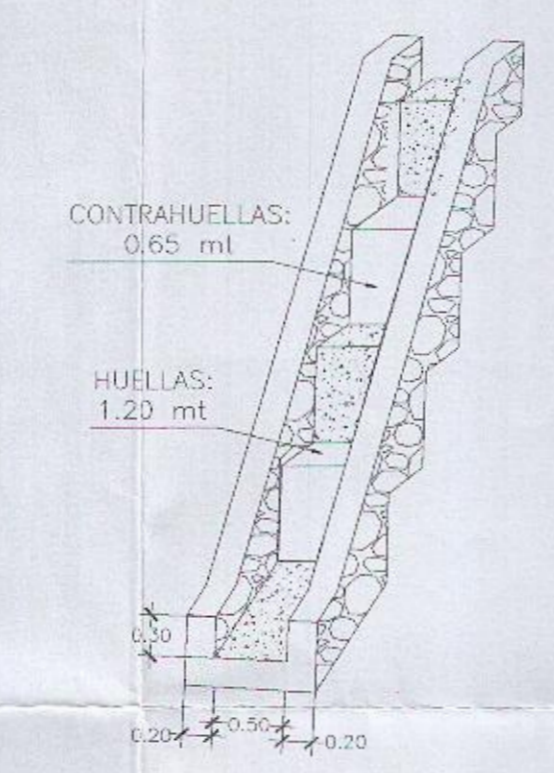
ALICIA RAMIREZ 805

TIPOLOGIA	DESCRIPCION
CI	CERCO DE ALAMBRE
SI	SIN CERCO
TI	TAPAL

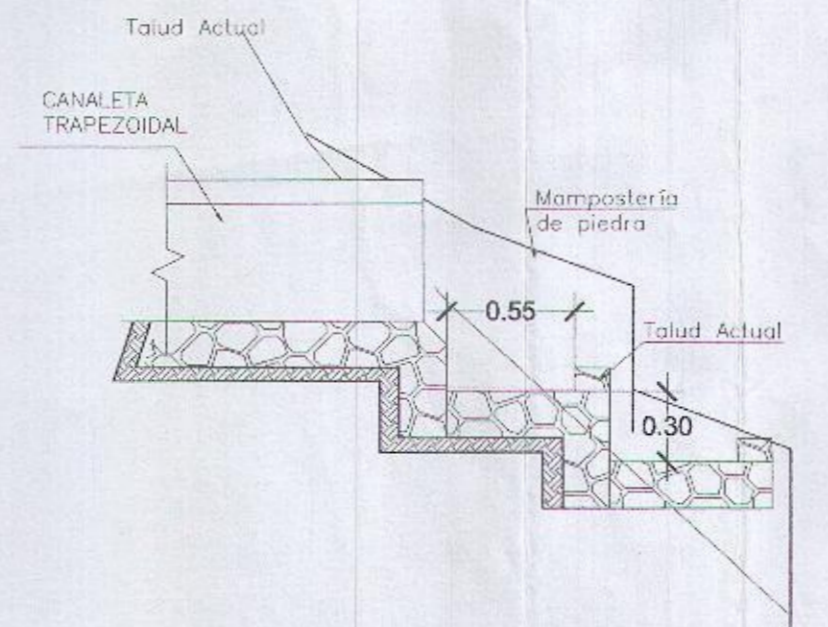
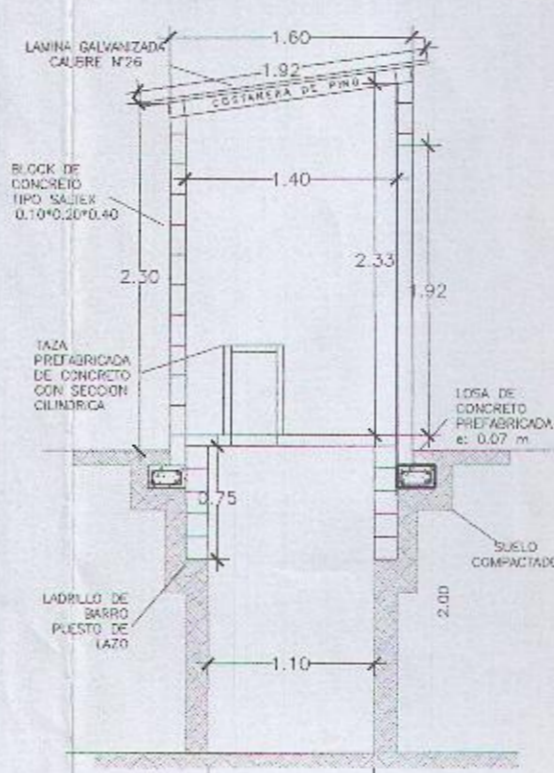
TIPOLOGIA	DESCRIPCION
[Symbol]	BACEN GRABADO EN TIERRA
[Symbol]	GRADAS DISIPADORAS
[Symbol]	DIRECCION DE ESCORRENTA
[Symbol]	CASITA DE INSPECCION

Para los tramos de calle cuya longitud supere los 100 mts. lineales hasta el punto de descarga, deberá proyectar canaletas o canales de mayor capacidad hidráulica.

La solución para la descarga final de aguas lluvias del Polígono Tres "NO SE ACEPTA", ya que las aguas se están encusando hacia un cuerpo receptor, según plano y que no se identificó en campo durante la visita y que se encuentra en propiedad colindante, sin presentar los permisos correspondientes, por tal razón el Desarrollador Parcelario deberá constituir servidumbre en terreno colindante o drenar las aguas sin afectar colindantes ni lotes.

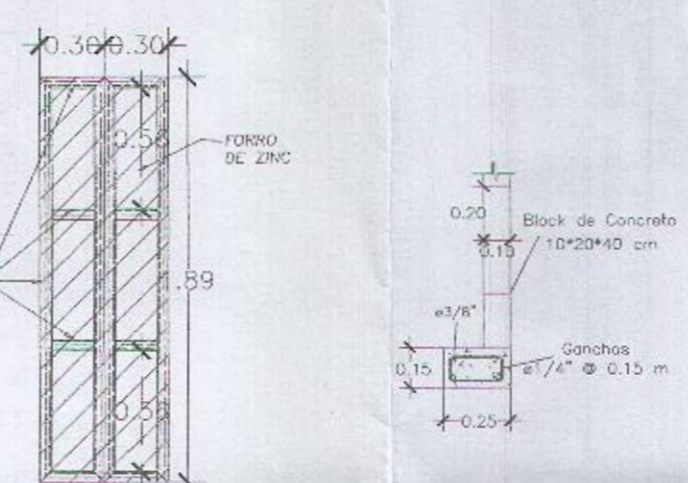


DETALLE DE GRADAS DISIPADORAS GD-1

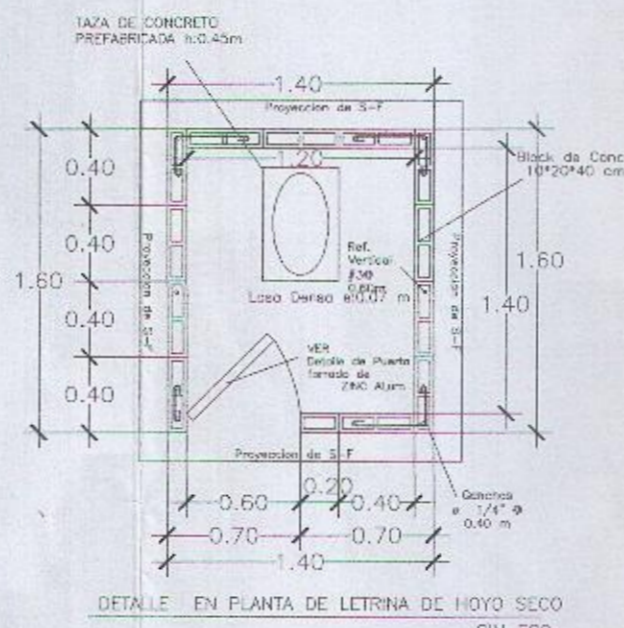


DETALLE GABEZAL DE DESCARGA CON DISIPADORES DE ENERGIA ESC. 1:30

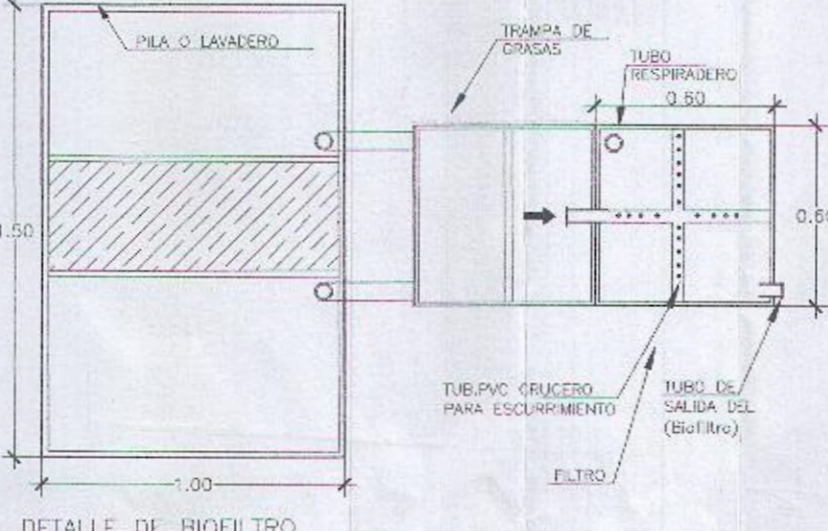
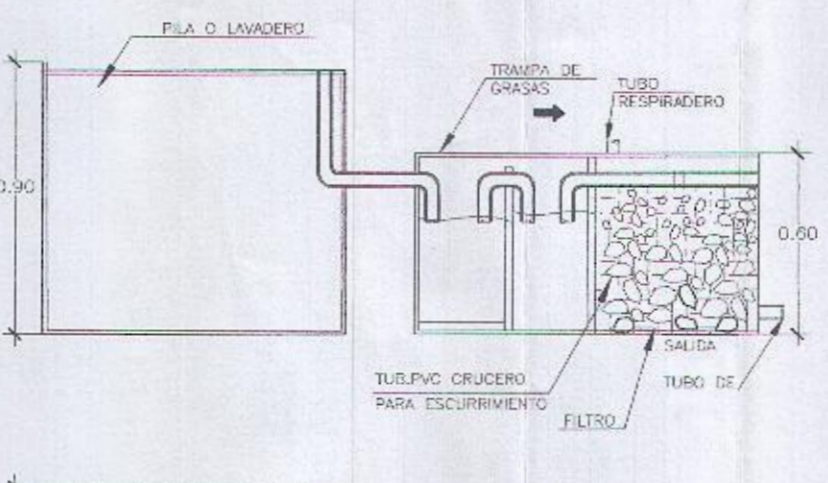
DETALLE DE PUERTA LETRINA DE HOYO SECO ESC. 1:50



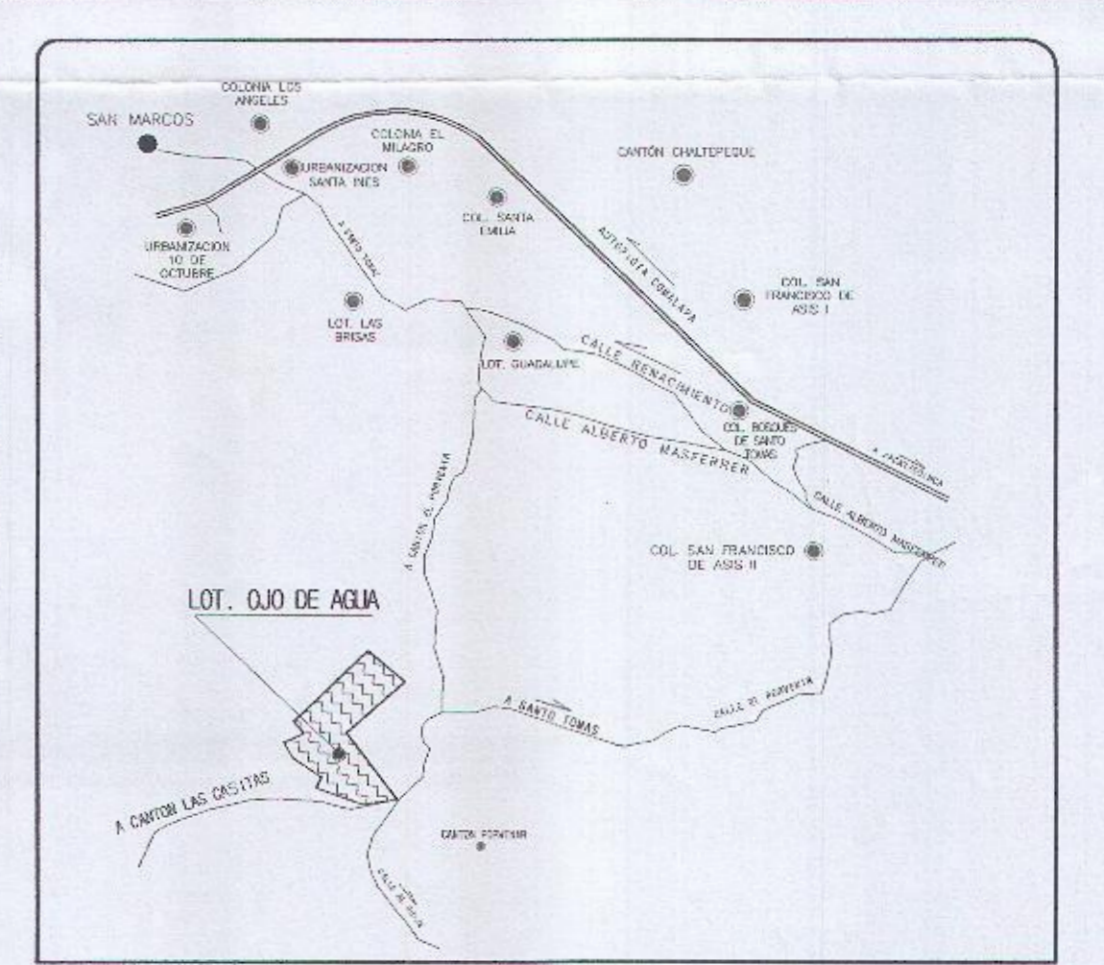
DETALLE LETRINA DE HOYO SECO SECCION TRANSVERSAL ESC. 1:50



DETALLE EN PLANTA DE LETRINA DE HOYO SECO SIN ESC.



DETALLE DE BIOFILTRO DOMICILIAR ESCALA 1:20



ESQUEMA DE UBICACION SIN ESCALA

SELLOS:

EL SALVADOR VICEMINISTERIO DE VIVIENDA Y DESARROLLO URBANO OFICINA DE REGULARIZACION

REGULARIZACION DE LOTIFICACION

EXP. No TR-0024-2014-CEFECHA 03/11/2015

No. total de lotes presentados en este plano: 40 unidades

No. de lotes regularizados: 42 unidades

No. de lotes de reserva: 0 unidades

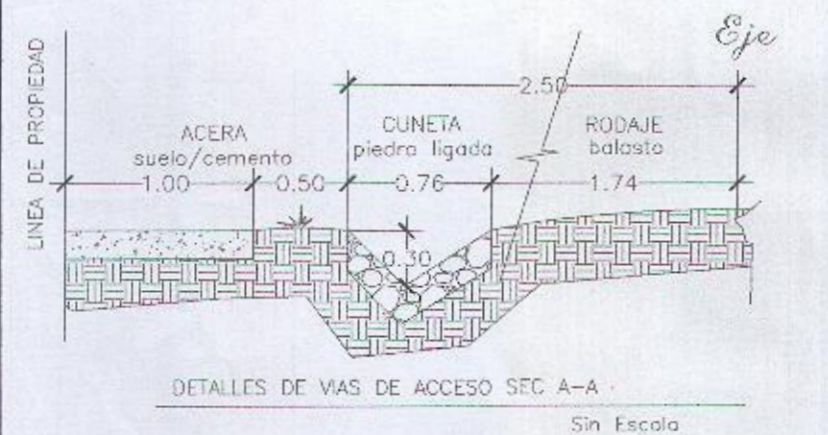
Viceministro de Vivienda y Desarrollo Urbano

La REGULARIZACION otorgada por el Viceministerio de Vivienda y Desarrollo Urbano está limitada a la revisión de los documentos y planos presentados; la veracidad o la autenticidad de los mismos, así como la correcta aplicación de los criterios técnicos establecidos en el marco legal vigente y que están contenidos en dichos documentos y planos, son de exclusiva responsabilidad del presentante.

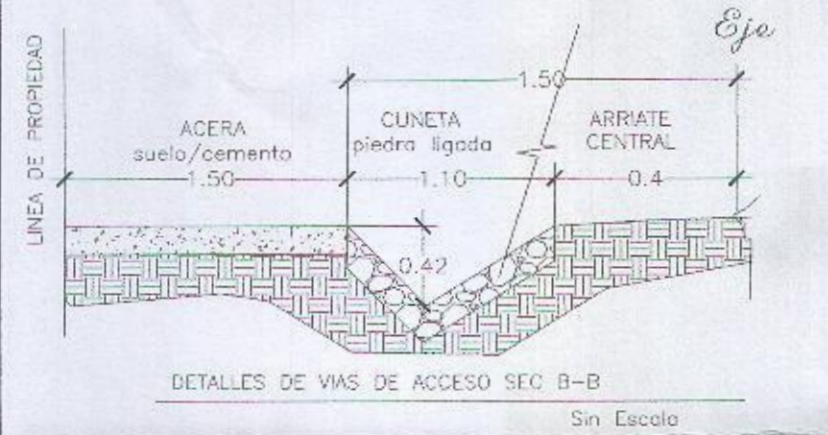
Esta Regularización queda sin validez en caso de tachaduras o enmendaduras de los documentos que conforman el expediente original.

LA SOLUCION PARA EL TRATAMIENTO DE AGUAS RESIDUALES Y AGUAS NEGRAS, DEBERA CONTAR CON EL PERMISO DE LAS INSTITUCIONES COMPETENTES.

COPIA ARCHIVO VMVDU



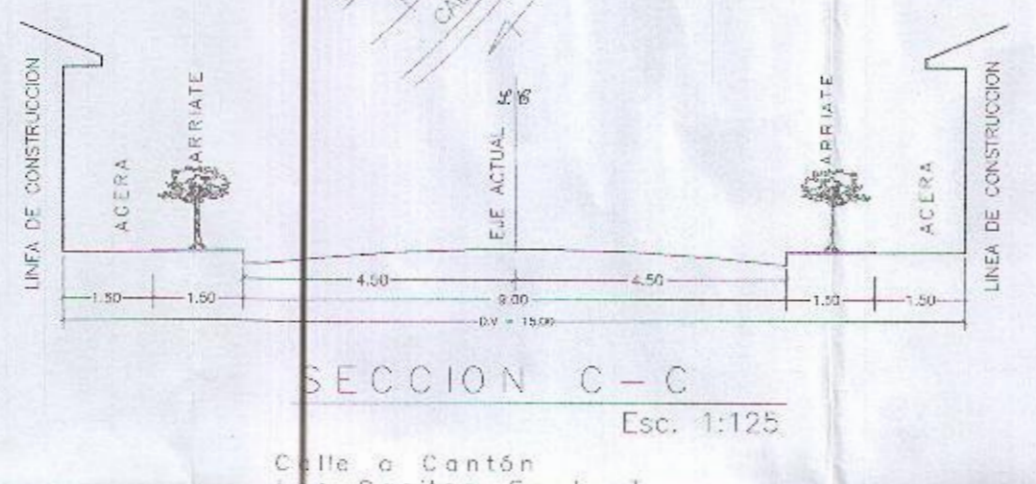
DETALLES DE VIAS DE ACCESO SEC A-A Sin Escala



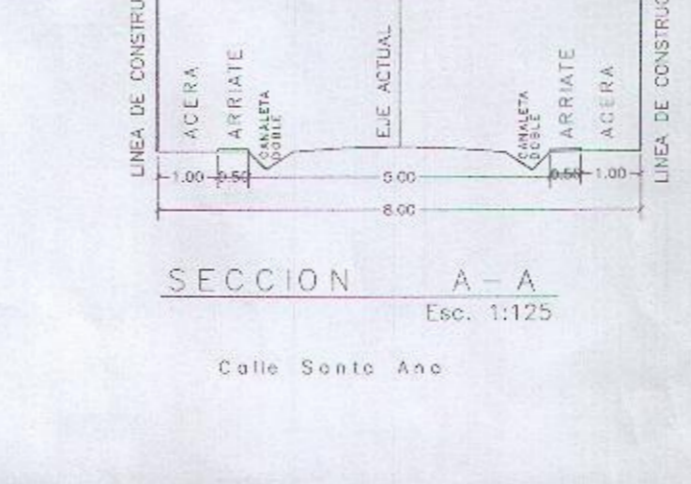
DETALLES DE VIAS DE ACCESO SEC B-B Sin Escala

DIMENSIONES DE CANALETAS SIN ESCALA

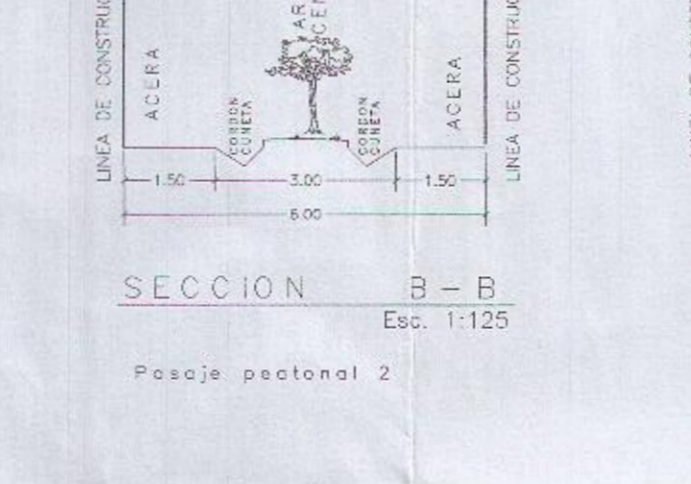
SECCION	ANCHO	ALTO	ANCHO DE FONDO	ANCHO DE SUPERFICIE
A-A	0.42	0.15	0.15	0.30
B-B	0.42	0.15	0.15	0.30



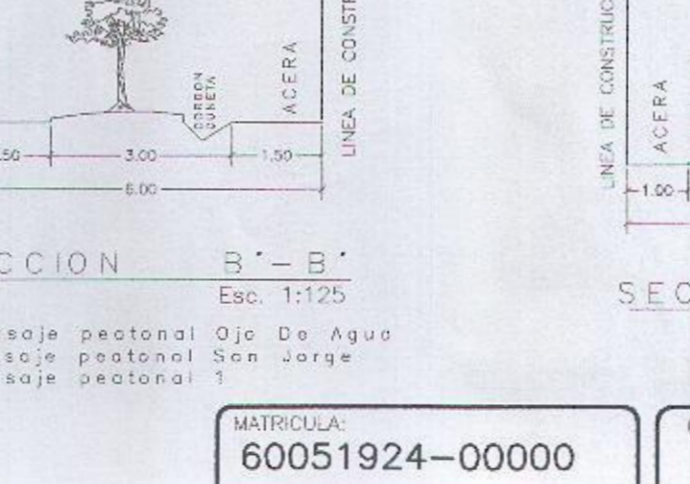
SECCION C-C Esc. 1:125



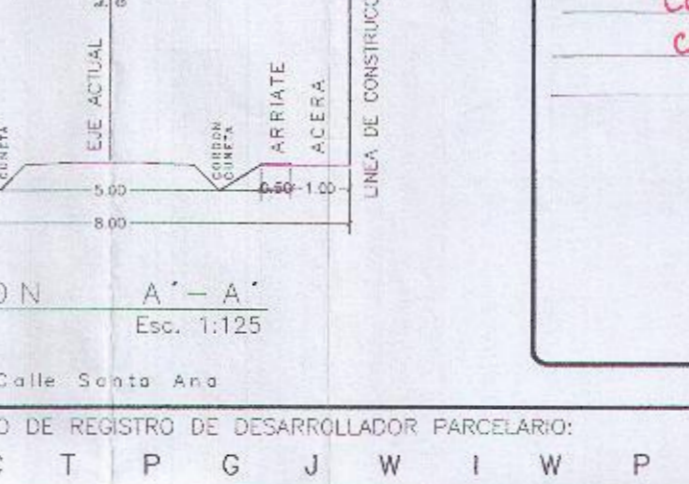
SECCION A-A Esc. 1:125



SECCION B-B Esc. 1:125



SECCION B'-B' Esc. 1:125



SECCION A'-A' Esc. 1:125

MODIFICACIONES

FECHA	REVISO	APROBO
DIAS MES AÑO	MODIFICACIONES	

NOTAS:

--

RESPONSABLE LEVANTAMIENTO TOPOGRAFICO

ING. MAURICIO ANTONIO DOMINGUEZ FLORES IC - 2536

REGISTRO NACIONAL DE ARQUITECTOS E INGENIEROS MAURICIO ANTONIO DOMINGUEZ FLORES IC-2536 INGENIERO CIVIL

PRESENTA

ING. TIMOTHY SCOTT CUERRERO MARTINEZ IC - 3114

REGISTRO NACIONAL DE ARQUITECTOS E INGENIEROS TIMOTHY SCOTT CUERRERO MARTINEZ IC-3114 INGENIERO CIVIL

AREAS:

AREA TOTAL DEL PROYECTO: 16,662.27 m² 23,840.38 v₂

NUMERO DE LOTES: 40

FECHA INICIO PROYECTO: FEBRERO 1,999

FECHA: AGOSTO 2015

DESARROLLADOR PARCELARIO:

CORPORACION argoz

UBICACION: CANTON LAS CASITAS JURISDICCION DE SANTO TOMAS DEPARTAMENTO DE SAN SALVADOR

CONTENIDO: PLANTA HIDRAULICA DE AGUAS LLUVIAS, DETALLES DE FOSA DE HOYO SECO Y BIOFILTRO

PROPIETARIO: SONIA ELIZABETH RAMIREZ ROSALES, JUAN ANTONIO RAMIREZ MEJA SANDRA MARGARITA RAMIREZ DE GARCIA, Y MARIO DE JESUS RAMIREZ ROSALES

DIBUJO: ADRIANA CRUZ

DATOS CATASTRALES: SECTOR: 2616804 PARCELA: 1866

ESCALA: 1:500

PROCESO: REGULARIZACION