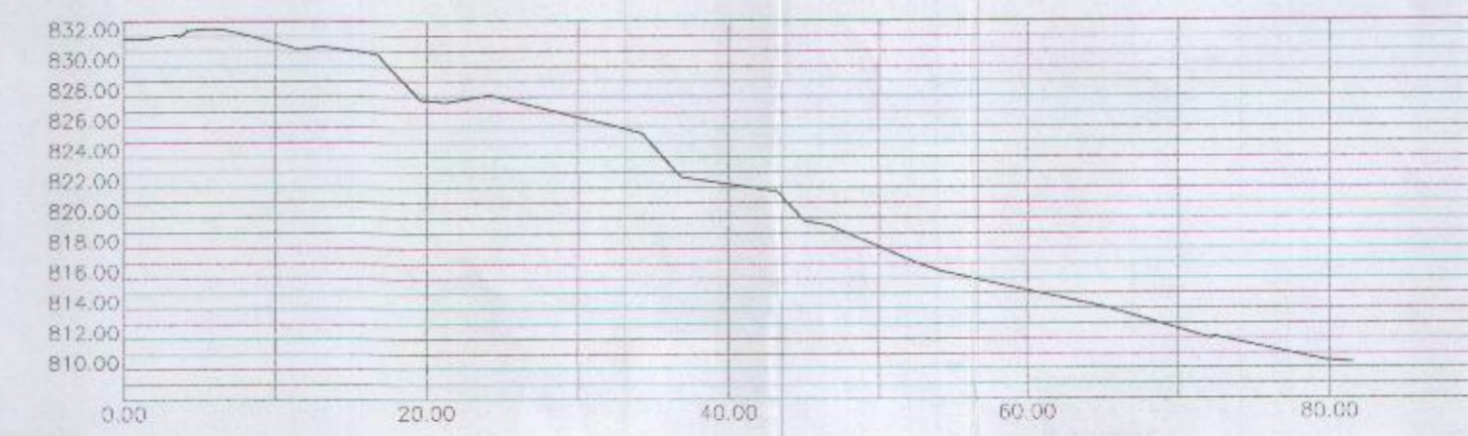
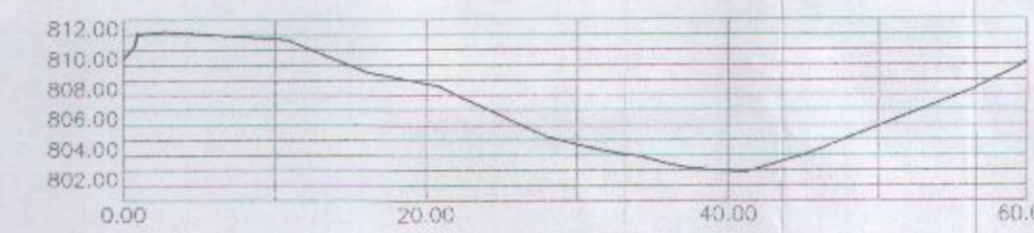


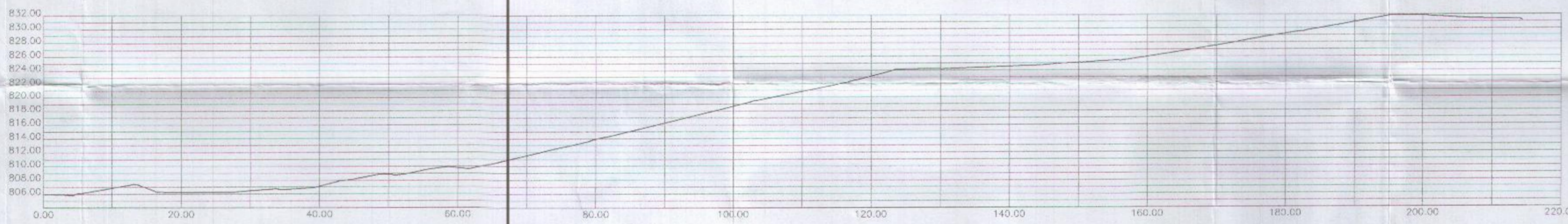
SECCIONES TRANSVERSALES DE QUEBRADA
ESC: 1:500



PASAJE PEATONAL OJO DE AGUA
ESC: 1:500



PASAJE PEATONAL 1
ESC: 1:500




CALLE SANTA ANA
ESC: 1:500




PASAJE PEATONAL 2
ESC: 1:500

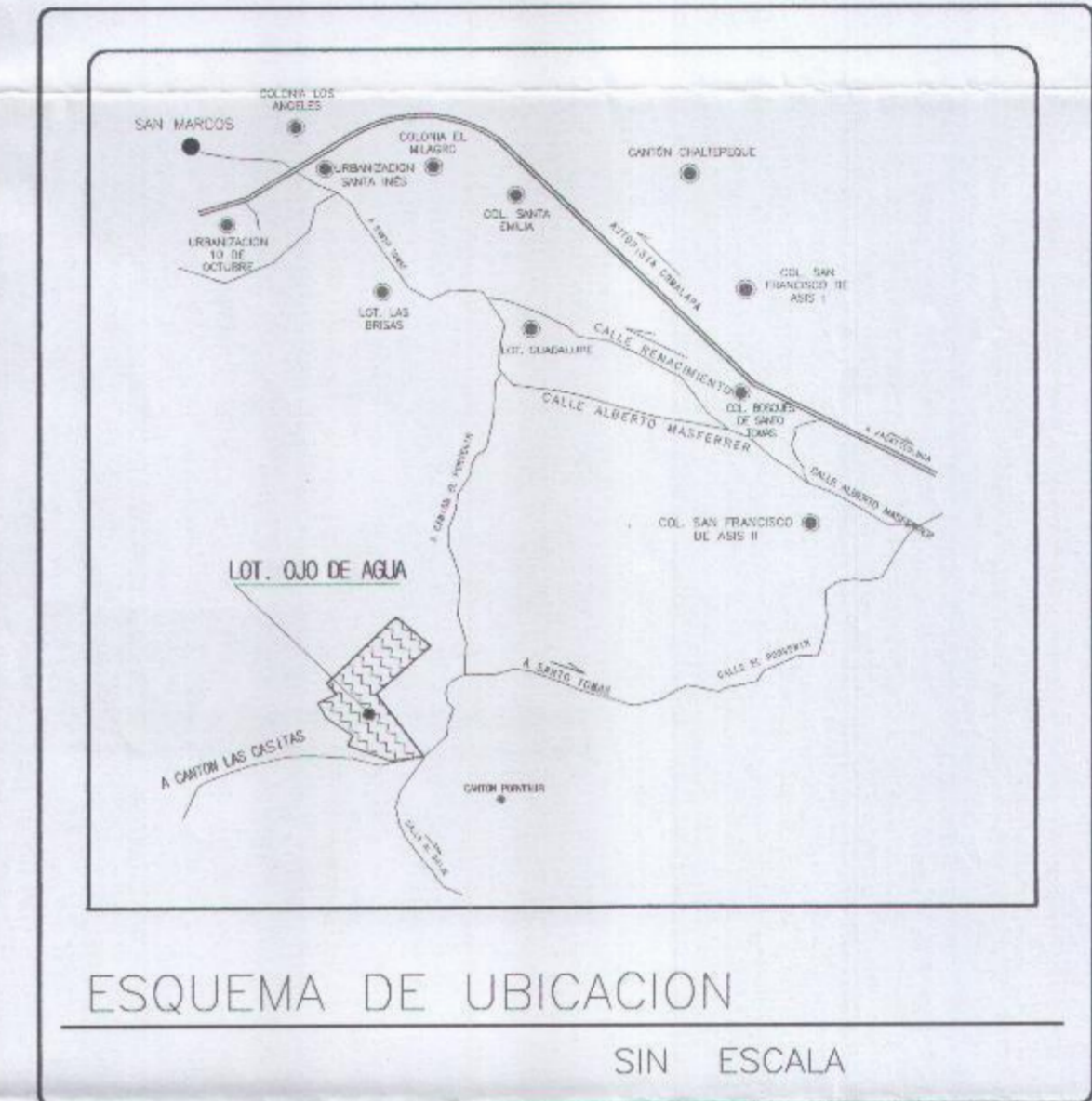
PASAJE PEATONAL SAN JORGE
ESC: 1:500



A CANTON LAS CASITAS
ESC: 1:500



QUEBRADA DE INVIERNO



Las pendientes de las vías del proyecto deberán cumplir con lo estipulado en el Art. 84 del Reglamento a la Ley de Urbanismo y Construcción en la relativo a Parcelaciones y Urbanizaciones Habitacionales.

SELLOS:

EL SALVADOR VICEMINISTERIO DE VIVIENDA Y DESARROLLO URBANO
ORIGINA DE REGULARIZACIÓN
REGULARIZACIÓN DE LOTIFICACIÓN

EXP. No TE-004-2014-CE FECHA 03/11/2015

No. total de lotes presentados en este plano 40 unidades
No. de lotes aprobados 40 unidades
No. de lotes fuera de aprobación 0 unidades

[Signature]
Viceministro de Vivienda y Desarrollo Urbano

La REGULARIZACIÓN otorgada por el Viceministerio de Vivienda y Desarrollo Urbano está limitada a la revisión de los documentos y planos presentados; la veracidad o la autenticidad de los mismos, así como la correcta aplicación de los criterios técnicos establecidos en el marco legal vigente y que están contenidos en dichos documentos y planos, son de exclusiva responsabilidad del presentante.

Esta Regularización queda sin validez en caso de tachaduras o enmendaduras de los documentos que conforman el expediente original.

COPIA ARCHIVO VMVDU

MODIFICACIONES		NOTAS:		RESPONSABLE LEVANTAMIENTO TOPOGRAFICO		PRESENTA		MATERIA: 60051924-00000		CODIGO DE REGISTRO DE DESARROLLADOR PARCELARIO: C T P G J W I W P Q		PROYECTO: LOTIFICACION: OJO DE AGUA								
FECHA	REVISO	APROBO	ING. TIMOTHY SCOTT GUERRERO MARTINEZ IC -3114		ING. TIMOTHY SCOTT GUERRERO MARTINEZ IC -3114		ING. TIMOTHY SCOTT GUERRERO MARTINEZ IC -3114		AREA: AREA TOTAL DEL PROYECTO: 16,882.27 mt2 23,840.38 v2 NUMERO DE LOTES: 40		DESARROLLADOR PARCELARIO: argoz		UBICACION: CANTON LAS CASITAS JURISDICCION DE SANTO TOMAS DEPARTAMENTO DE SAN SALVADOR		CONTENIDO: PERFILES LONGITUDINALES Y SECCIONES DE CALLES, AVENIDAS Y QUEBRADA DE INVIERNO		FOJA: 3/5			
DIAS	MES	AÑO																	REGISTRO NACIONAL DE ARQUITECTOS E INGENIEROS TIMOTHY SCOTT GUERRERO MARTINEZ IC-3114 INGENIERO CIVIL	