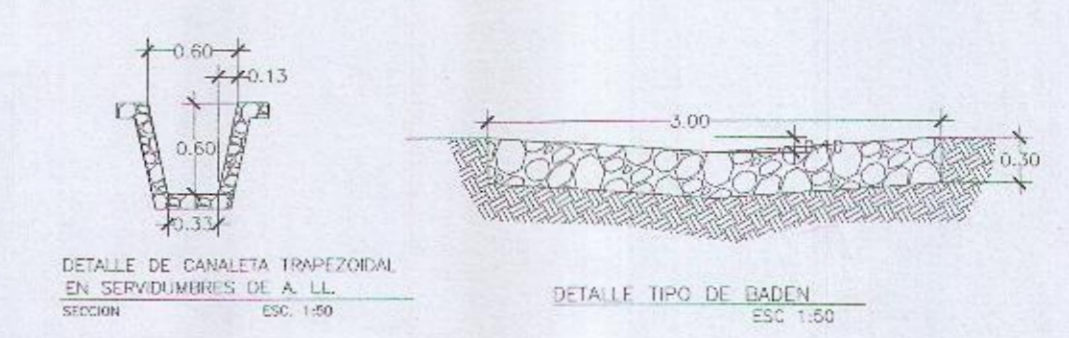
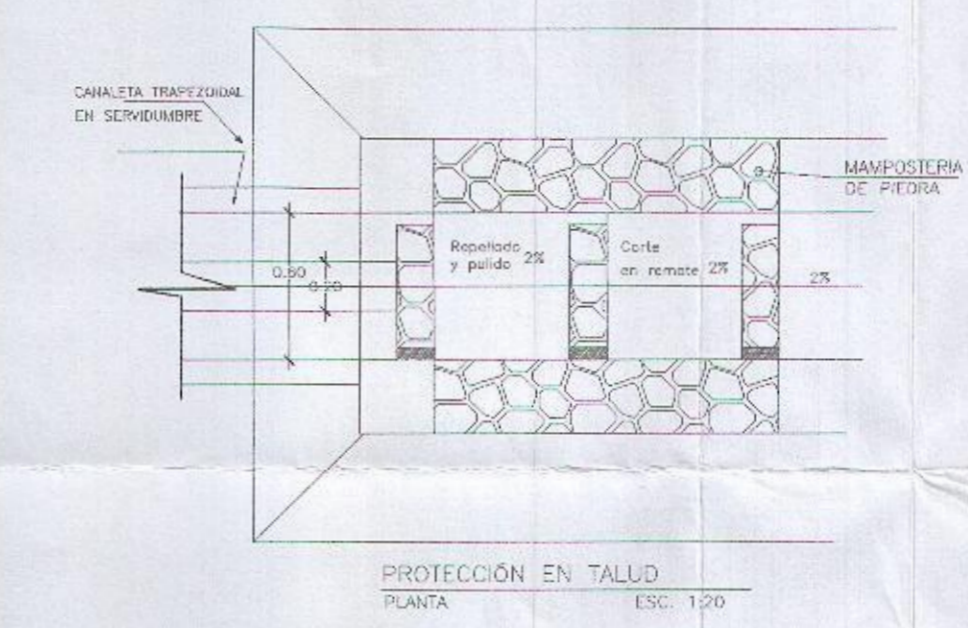
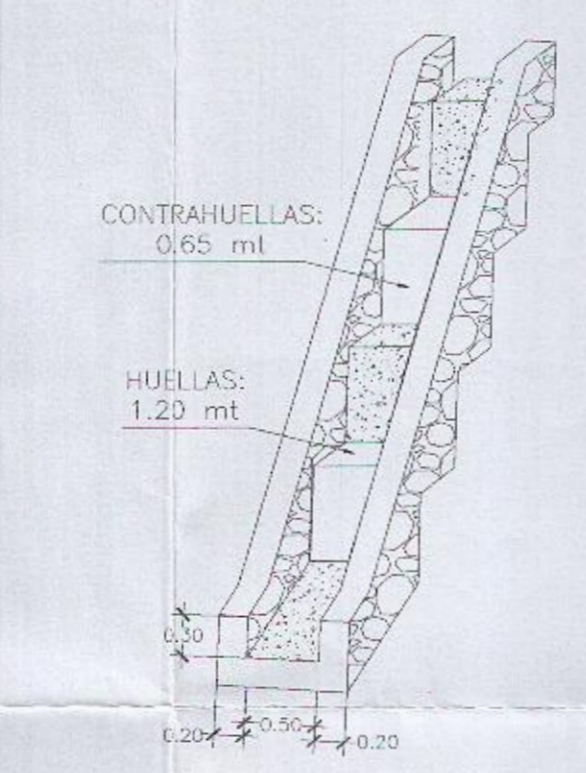


LOTIFICACIONLAS BRISAS 2

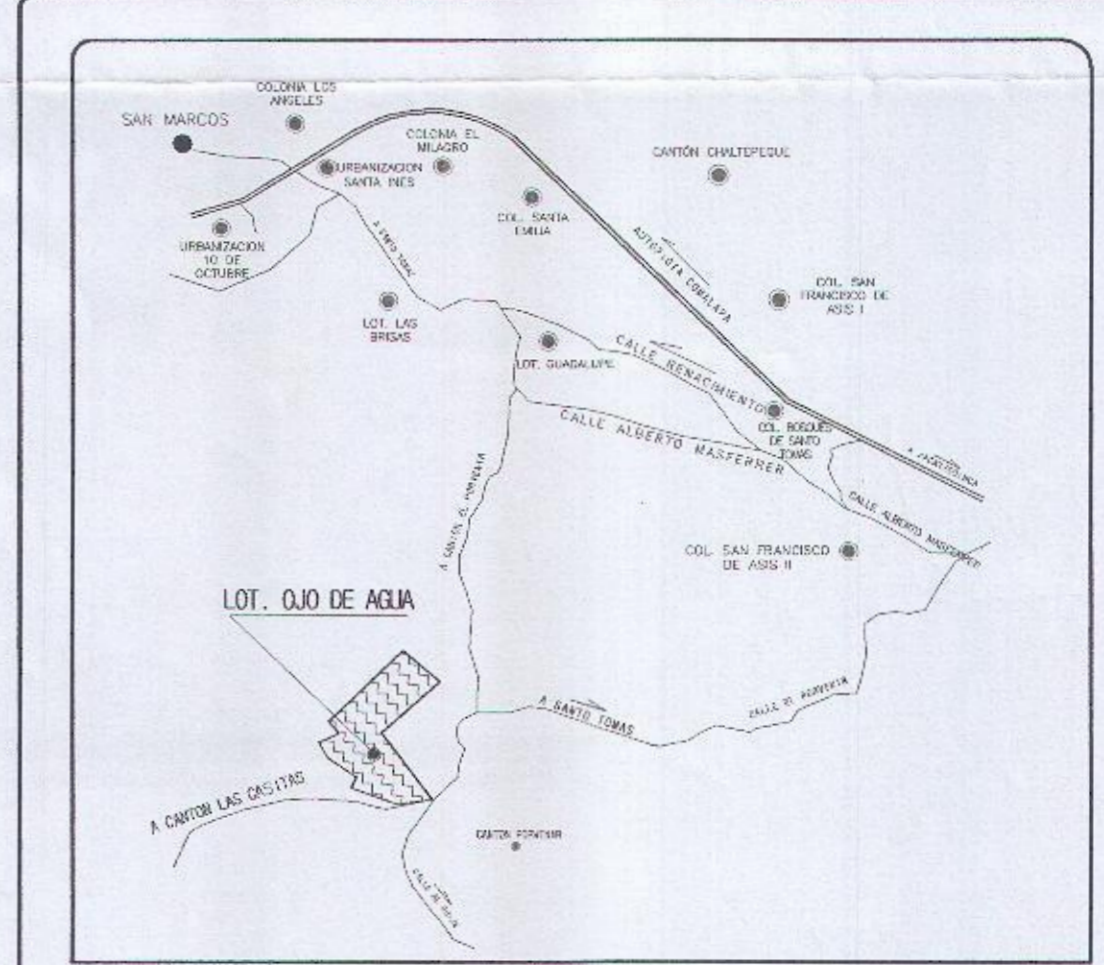
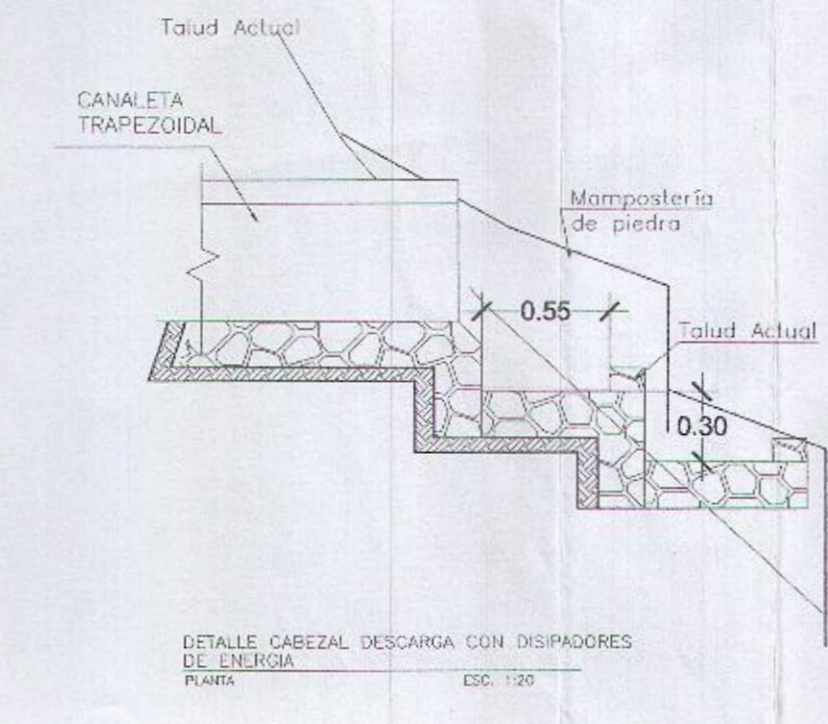
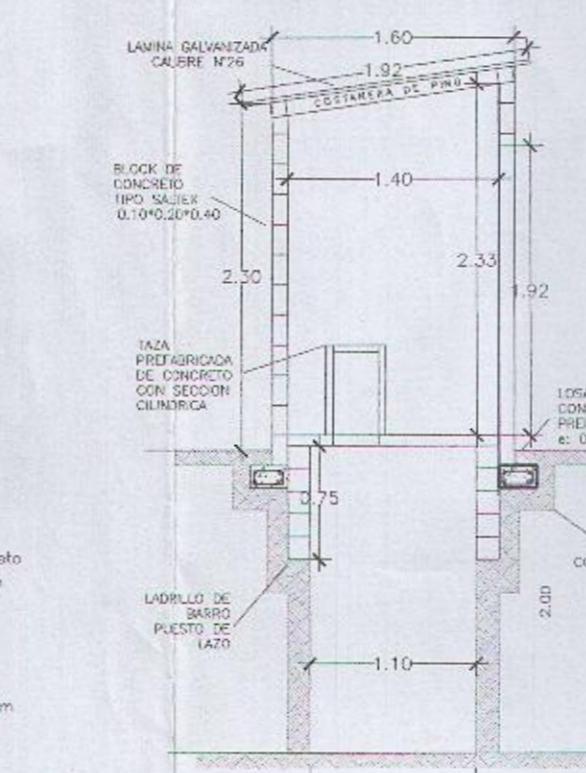


Para los tramos de calle cuya longitud supere los 100 mts. lineales hasta el punto de descarga, deberá proyectar canalietas o canales de mayor capacidad hidráulica.

La solución para la descarga final de aguas lluvias del Polígono Tres "NO SE ACEPTA", ya que las aguas se están encusando hacia un cuerpo receptor, según plano y que no se identificó en campo durante la visita y que se encuentra en propiedad colindante, sin presentar los permisos correspondientes, por tal razón el Desarrollador parcelario deberá constituir servidumbre en terreno colindante o drenar las aguas sin afectar colindantes ni lotes.



DETALLE DE GRADAS DISIPADORAS GD-1

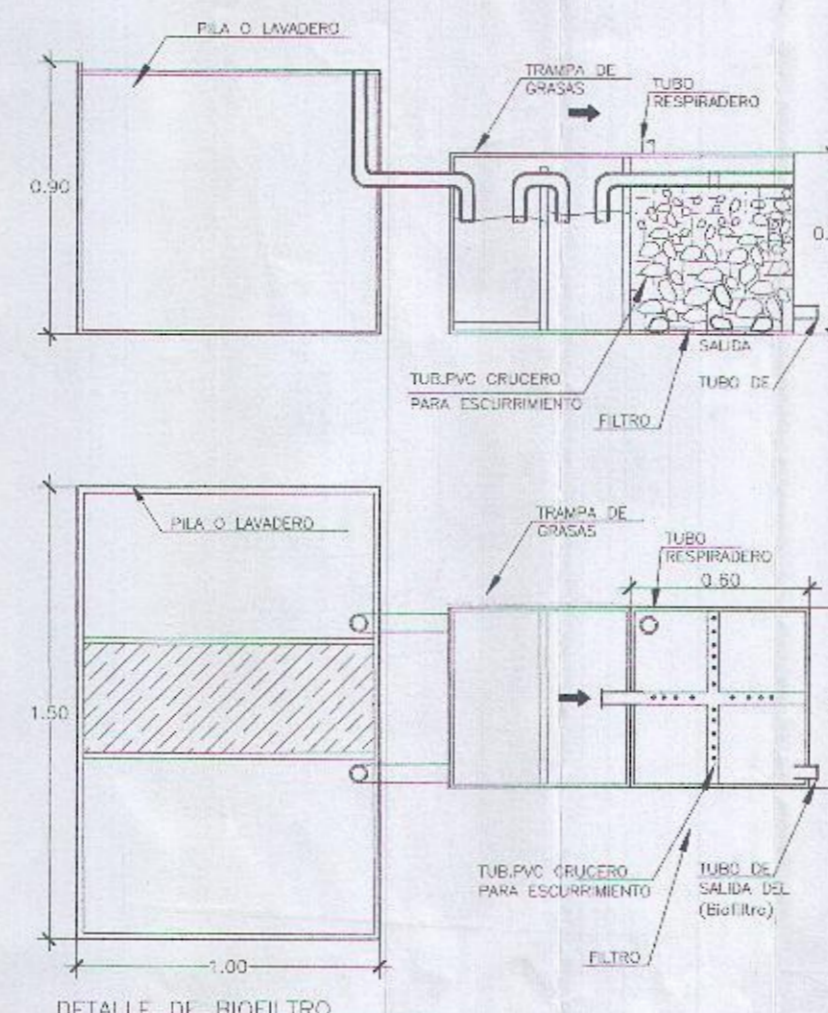
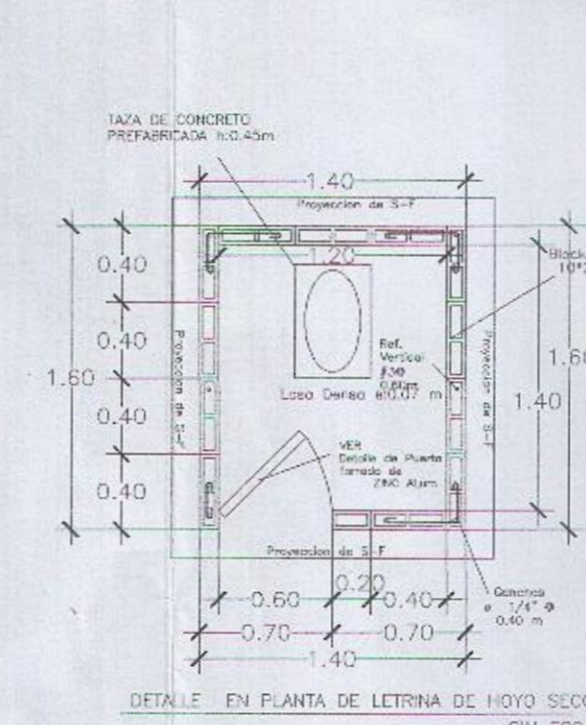


ESQUEMA DE UBICACION SIN ESCALA

DETALLE DE PUERTA LETRINA DE HOYO SECO - ESC. 1:50



DETALLE LETRINA DE HOYO SECO SECCION TRANSVERSAL - ESC. 1:50



SELLOS:

EL SALVADOR VICEMINISTERIO DE VIVIENDA Y DESARROLLO URBANO OFICINA DE REGULARIZACION

REGULARIZACION DE LOTIFICACION

EXP. No TR-0024-2014-CEFECHA 03/11/2015

No. total de lotes presentados en este plano: 40 unidades

No. de lotes aprobados: 42 unidades

No. de lotes de reserva: 0 unidades

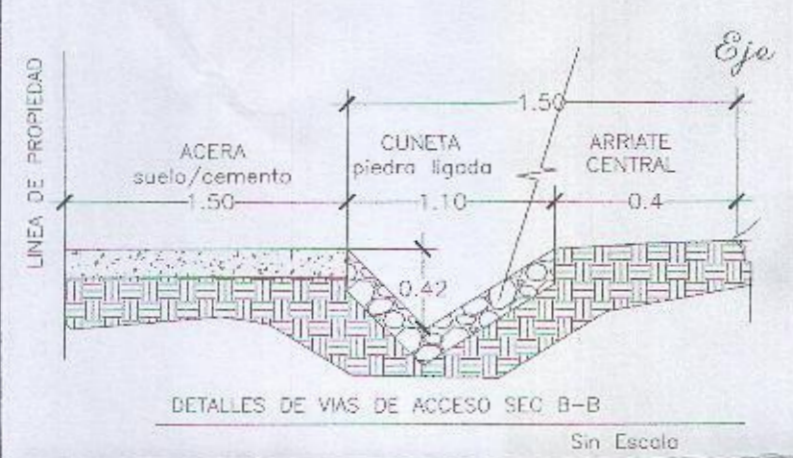
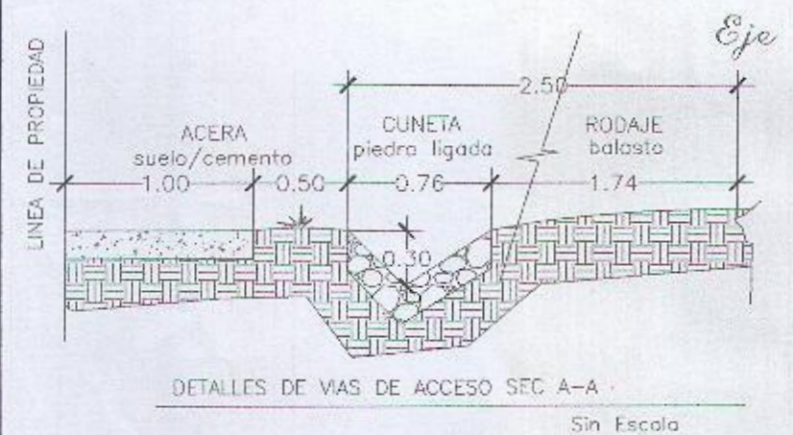
Viceministro de Vivienda y Desarrollo Urbano

La REGULARIZACION otorgada por el Viceministerio de Vivienda y Desarrollo Urbano está limitada a la revisión de los documentos y planos presentados; la veracidad o la autenticidad de los mismos, así como la correcta aplicación de los criterios técnicos establecidos en el marco legal vigente y que están contenidos en dichos documentos y planos, son de exclusiva responsabilidad del presentante.

Esta Regularización queda sin validez en caso de tachaduras o enmendaduras de los documentos que conforman el expediente original.

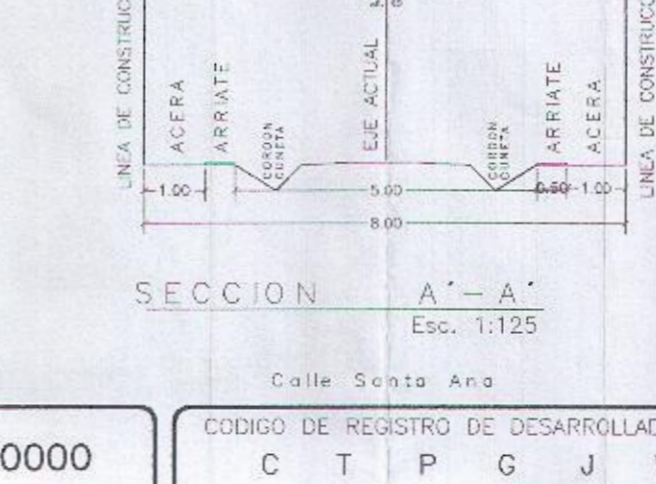
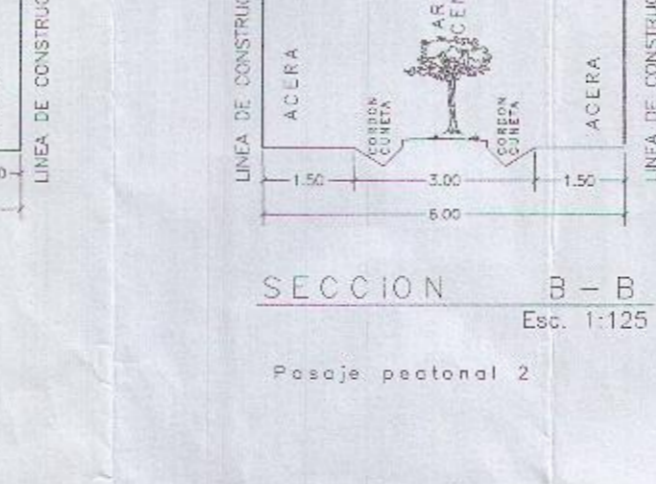
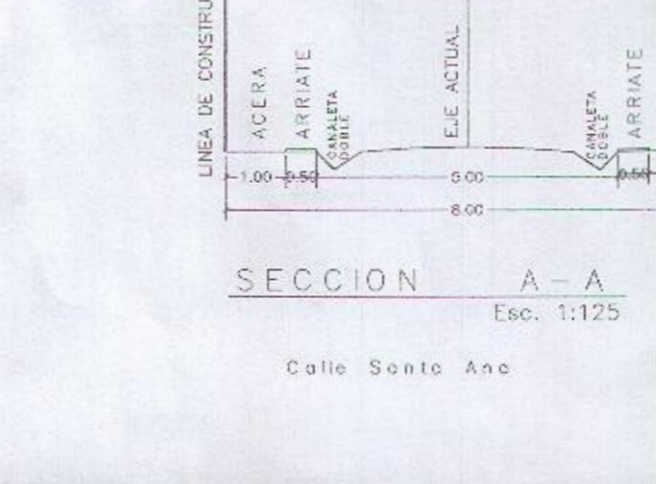
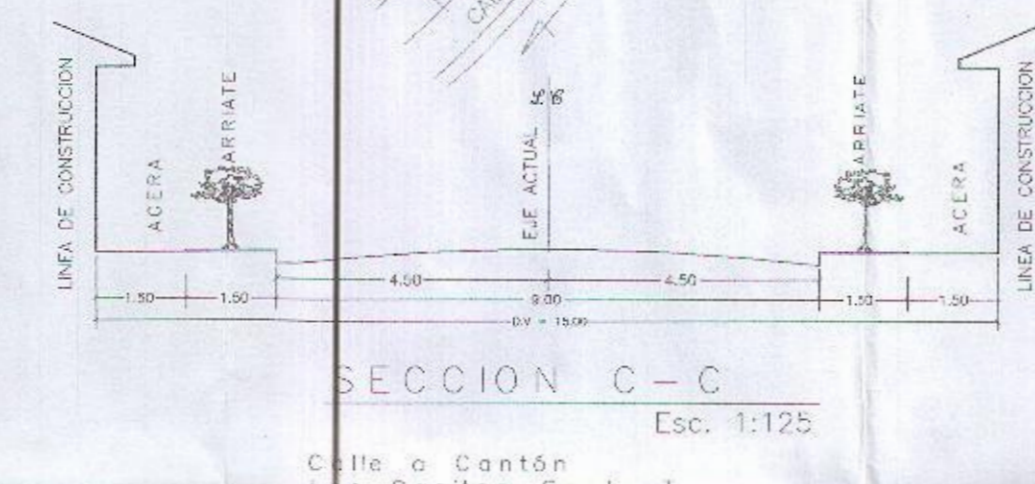
LA SOLUCION PARA EL TRATAMIENTO DE AGUAS RESIDUALES Y AGUAS NEGRAS, DEBERA CONTAR CON EL PERMISO DE LAS INSTITUCIONES COMPETENTES.

COPIA ARCHIVO VMVDU



DIMENSIONES DE CANALETAS SIN ESCALA

0.594	0.42	0.08	0.08	498	1.5	446
1.005	1.7	0.8	0.8	2.15	M/S	1.33
1.005	0.8	0.8	0.8	1.7	M/S	0.80%



MODIFICACIONES

FECHA	REVISO	APROBO

NOTAS:

--

RESPONSABLE LEVANTAMIENTO TOPOGRAFICO

ING. MAURICIO ANTONIO DOMINGUEZ FLORES

IC - 2536

REGISTRO NACIONAL DE ARQUITECTOS E INGENIEROS MAURICIO ANTONIO DOMINGUEZ FLORES IC-2536 INGENIERO CIVIL

PRESENTA

ING. TIMOTHY SCOTT CUERRERO MARTINEZ

IC - 3114

REGISTRO NACIONAL DE ARQUITECTOS E INGENIEROS TIMOTHY SCOTT CUERRERO MARTINEZ IC-3114 INGENIERO CIVIL

AREAS:

AREA TOTAL DEL PROYECTO: 16,662.27 m<sup>2</sup>

23,840.38 v2

NUMERO DE LOTES: 40

DESARROLLADOR PARCELARIO:

CORPORACION argoz

UBICACION: CANTON LAS CASITAS JURISDICCION DE SANTO TOMAS DEPARTAMENTO DE SAN SALVADOR

CONTENIDO: PLANTA HIDRAULICA DE AGUAS LUVIAS, DETALLES DE FOSA DE HOYO SECO Y BIOFILTRO

PROPIETARIO: ADRIANA CRUZ

DATOS CATASTRALES: SECTOR: 2616804 PARCELA: 1866

ESCALA: 1:500

PROCESO: REGULARIZACION