



**VICEMINISTERIO DE OBRAS PÚBLICAS
DIRECCIÓN DE PLANIFICACIÓN DE LA OBRA PÚBLICA
SUBDIRECCIÓN DE ADMINISTRACIÓN DE OBRAS DE PASO Y DE INVENTARIOS
VIALES**

INFORME DE SOLICITUD No. 070-2022

En relación a solicitud No. 070-2022 presentada en la oficina de información y respuesta (OIR) de este Ministerio, en la cual solicita saber específicamente que tipo de vía es la ruta UNI02S a CA02E-El Jagüey. Si es una vía primaria, secundaria o terciaria, y cual sub categoría posee.

Al respecto, la Subdirección de Administración de Obras de Paso y de Inventarios Viales (SAOPIV) de esta Dirección, proporciona información de la ruta identificada como UNI02S, Tramo: CA02E – El Jagüey, la cual forma parte de la Red Vial Nacional de vías pavimentadas competencia de este Ministerio y tiene una clasificación de **Secundaria**.

 GOBIERNO DE EL SALVADOR	MINISTERIO DE OBRAS PÚBLICAS Y DE TRANSPORTE	República de El Salvador Ministerio de Obras Públicas			 DPOP DIRECCIÓN DE PLANIFICACIÓN DE LA OBRA PÚBLICA
	Dirección de Planificación de la Obra Pública - VMOP Subdirección de Administración de Obras de Paso y de Inventarios Viales				
DEPARTAMENTO DE LA UNIÓN					
LISTADO DE LA RED PAVIMENTADA					
Diciembre 2021				Kms. de Inventario	
Código	Tramo	Km Inicio	Km Final	Long. (km)	Categoría Funcional
UNI02S	CA02E - El Jagüey	0.00	12.60	12.60	Secundaria

Se adjunta Norma de Diseño para la clasificación Secundaria que utiliza este Ministerio, la cual contiene los anchos que deben respetarse para futuras ampliaciones y su respectiva sección típica. En cuanto a la sub categoría que consulta, se informa que esta es la única clasificación con que se cuenta en este Ministerio, no existen sub categorías.

Lo que se informa para los fines consiguientes.

Téc. Miguel Ángel González
Enlace DPOP-OIR



MINISTERIO DE
OBRAS PÚBLICAS
Y DE TRANSPORTE

República de El Salvador
Ministerio de Obras Públicas
Viceministerio de Obras Públicas

Dirección de Planificación de la Obra Pública

Subdirección de Administración de Obras de Paso y de Inventarios Viales



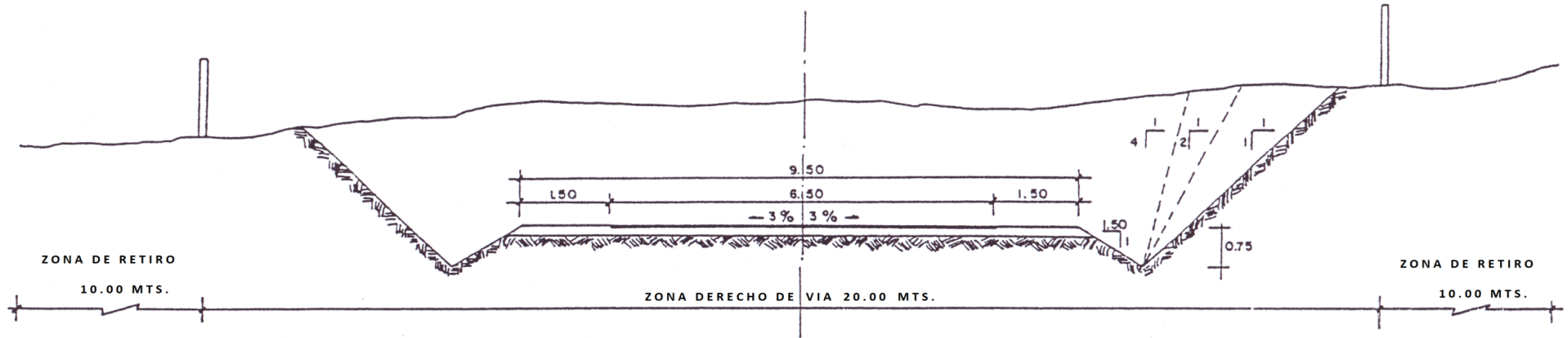
NORMAS DE DISEÑO DICIEMBRE 2021

CLASIFICACION SECUNDARIA

CRITERIO DE DISEÑO	TERRENO PLANO	TERRENO ONDULADO	TERRENO MONTAÑOSO
VELOCIDAD DE DISEÑO	80 k/h	70 k/h	50 k/m
PENDIENTE MAXIMA	5.0%	6.0%	8.0%
RADIO MINIMO	150.00 m	100.00 m	60.00 m
DISTANCIA MINIMA ENTRE CURVAS HORIZONTALES	60.00 m	60.00 m	60.00 m
DISTANCIA MINIMA DE VISIBILIDAD	130.00 m	100.00 m	80.00 m
ANCHO DE LA VIA	9.50 m	9.50 m	9.50 m
ANCHO DEL PAVIMENTO	6.50 m	6.50 m	6.50 m
ANCHO DE BERMAS	1.50 m	1.50 m	1.50 m
ANCHO DE RODAMIENTO EN LOS PUENTES	7.40 m	7.40 m	7.40 m
ANCHO DE LA ZONA DE DERECHO DE VIA	20.00 m	20.00 m	20.00 m
ANCHO DE LA ZONA DE RETIRO	10.00 m	10.00 m	10.00 m
CARGA DE DISEÑO PARA PUENTES	H15-S12	H15-S12	H15-S12
TIPO DE PAVIMENTO	TRATAMIENTO SUPERFICIAL SIMPLE		
TRATAMIENTO DE BERMAS	MATERIAL SELECTO COMPACTADO		



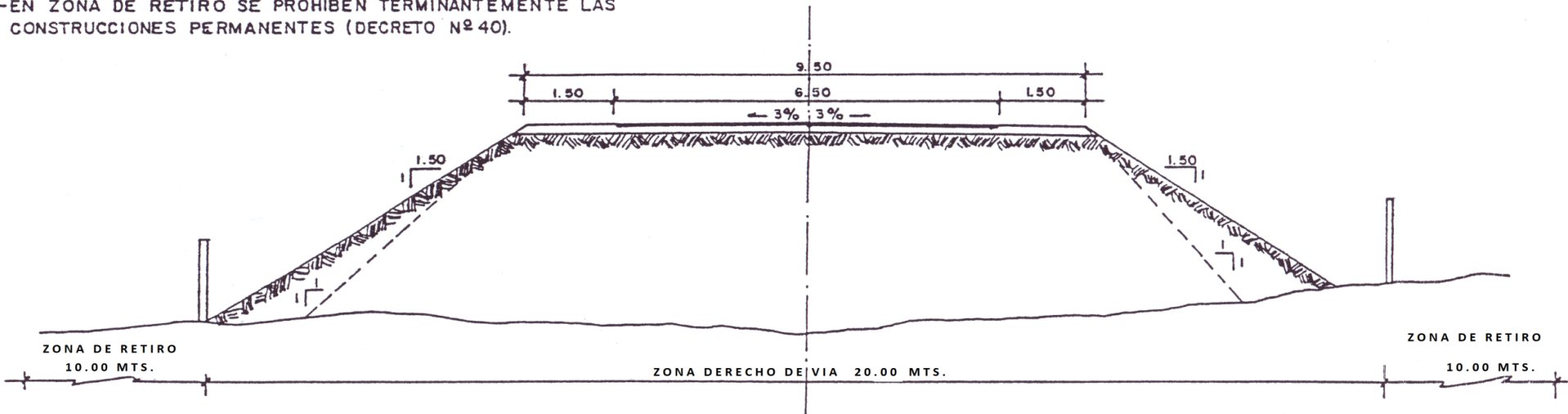
NORMAS DE DISEÑO
SECCIONES TÍPICAS
CLASIFICACIÓN SECUNDARIA



NOTAS:

- EN ZONA DE DERECHO DE VIA SE PROHIBE TERMINANTEMENTE CUALQUIER TIPO DE CONSTRUCCION.
- EN ZONA DE RETIRO SE PROHIBEN TERMINANTEMENTE LAS CONSTRUCCIONES PERMANENTES (DECRETO N° 40).

SECCION TIPICA DE CORTE
EN TANGENTE



SECCION TIPICA DE RELLENO
EN TANGENTE

NORMAS DE DISEÑO DICIEMBRE 2021

