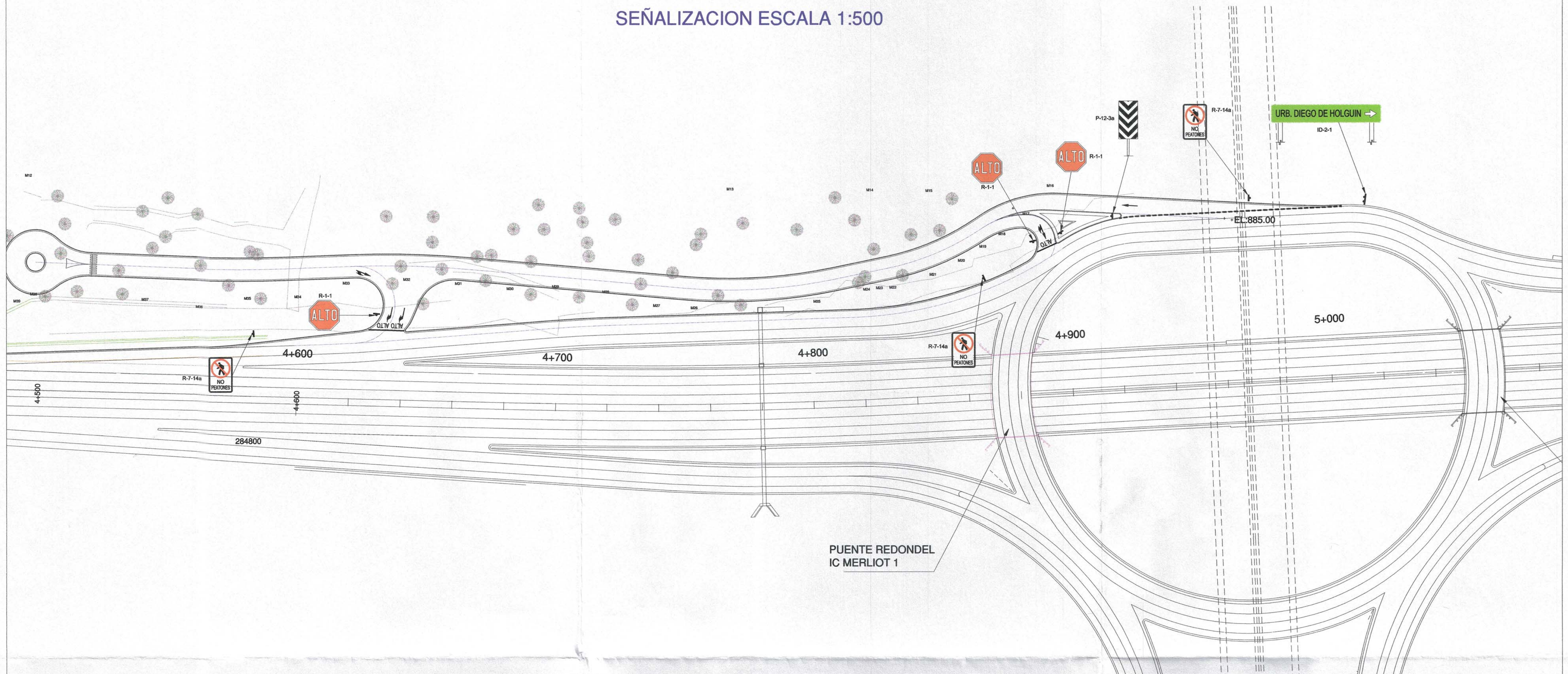
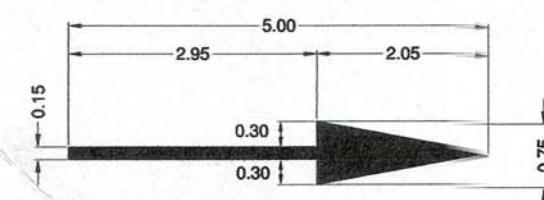


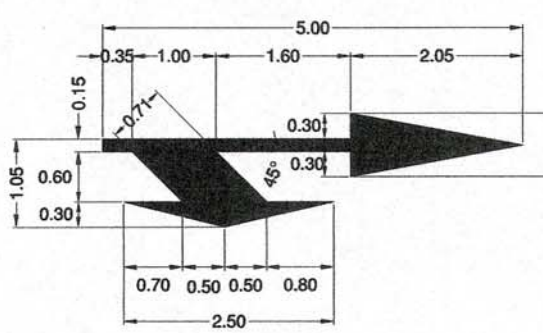
PLANTA DISEÑO
SEÑALIZACION ESCALA 1:500



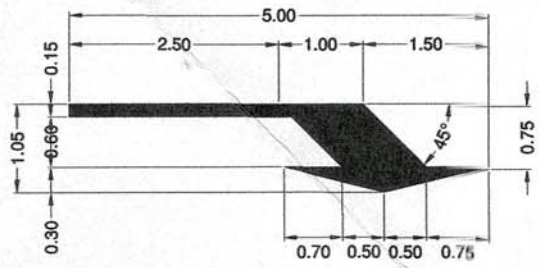
FLECHA SIMPLE



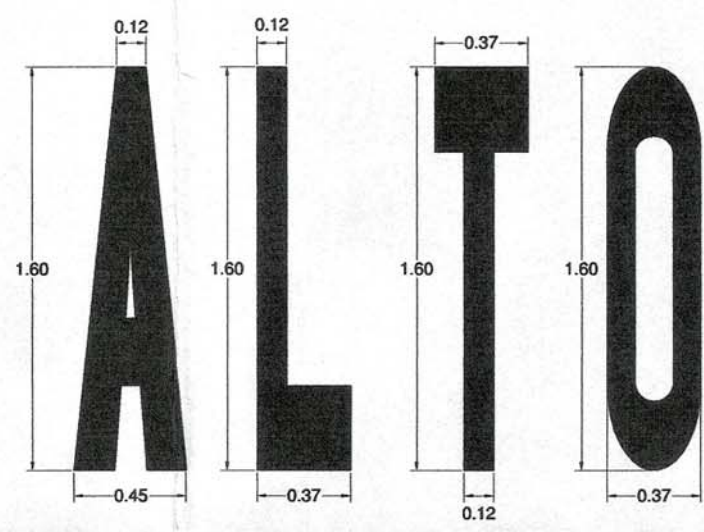
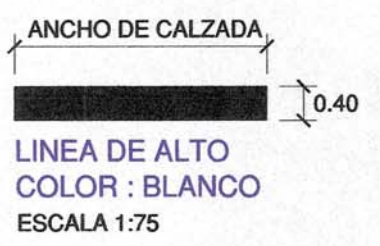
FLECHA COMBINADA



FLECHA DE GIRO



DETALLE DE FLECHAS DIRECCIONALES
ESCALA 1:75
(COTAS EN METROS)



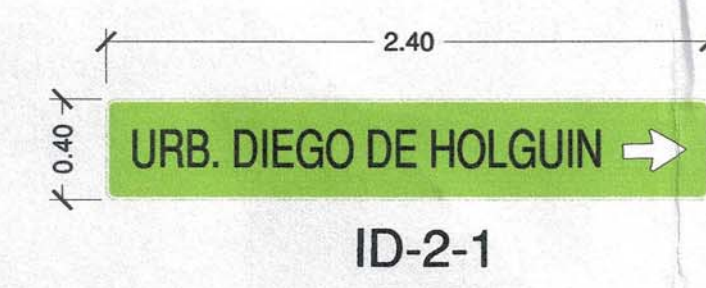
DIMENSIONES DE LETRAS PARA MARCA SOBRE EL PAVIMENTO
Para velocidades iguales o menores a 60 KMH
Escala 1:25

NOTA:
ESTA DEMARACION ACOMPAÑARA A LA SEÑAL VERTICAL R-1-1 SEGUN LA DISTRIBUCION EN PLANTA INDICADA EN LOS PLANOS

SEÑALES DE REGLAMENTACION
ESCALA 1:25



SEÑAL DE INFORMACION DE DESTINO
ESCALA 1:25



Ronald Wilfredo Ruiz Hernandez
REGISTRO NACIONAL DE ARQUITECTOS E INGENIEROS
RONALD WILFREDO RUIZ HERNANDEZ
INGENIERO CIVIL
REGISTRO No. IC-1598
M.O.P.-V.M.V.D.U. EL SALVADOR. C.A.

<p>MINISTERIO DE OBRAS PÚBLICAS, TRANSPORTE, VIVIENDA Y DESARROLLO URBANO.</p>		
<p>NOMBRE DEL PROYECTO: URBANIZACIÓN COMERCIAL DIEGO DE HOLGUÍN</p>		
<p>CONTENIDO: PLANTA GENERAL DE SEÑALIZACION</p>		
<p>PRESENTA:</p>		
<p>CONTRATISTA:</p>	<p>SUPERVISOR:</p>	<p>NOMBRE DEL ARCHIVO: PP-01-02.DWG</p>
		<p>ESCALAS: HOR. = 1 : 750</p>
		<p>No. PLANO: No.3 PP-01/08</p>
<p>REPRESENTANTE LEGAL</p>	<p>GERENTE DEL PROYECTO</p>	