

*"Lo bello de un país está en su gente, su gastronomía, tradiciones, costumbres...  
el papel que cada uno de nuestros Pueblos Vivos realiza, ha permitido un  
crecimiento en el escenario turístico nacional".*



Es un honor para el Ministerio de Turismo a través de la  
Corporación Salvadoreña de Turismo (CORSATUR)  
otorgar el presente reconocimiento al municipio de:

*Nombre de Jesús*

del departamento de Chalatenango

por la *Participación* con su Stand Boutique,  
correspondiente al segmento Naturaleza y Aventura en la Feria  
Pueblos Vivos 2013, realizada el 6, 7 y 8 de septiembre.

San Salvador, septiembre de 2013.

Lic. José Napoleón Duarte Durán  
Ministro de Turismo



El Salvador





Perfil de atractivos  
turísticos del Municipio de

*Nombre de Jesús*

Departamento de  
Chalatenango

Municipio Inscrito en el  
Segmento de Naturaleza y  
Aventura en





*pueblos vivos*

*2014*

# Índice:

<b>ATRACTIVO TURÍSTICO</b>	<b>PÁGINA</b>
Tipos de turismo-----	3
Slogan del Municipio-----	4
Ruta de Acceso-----	5-6
La Cueva -----	7
El Saltón -----	8
Posa Los López -----	9
Mirador natural La Cueva-----	10
Quebrada el Tuquin-Turquin-----	11
Puente sobre el Rio Lempa-----	12
Embalse 5 de Noviembre-----	13
Cerró Eramón -----	14
Asoles del Rio Lempa -----	15
Flora y fauna -----	16-17
Comedores-----	18
Servicios Adicionales-----	19
Contactos-----	20

# **Tipos de turismo que se pueden practicar en este hermoso municipio.**

-  **Turismo de Aventura**
-  **Turismo Rural**
-  **Agroturismo**
-  **Turismo Vivencial**
-  **Nectroturismo**



# Mapas de Ubicación.

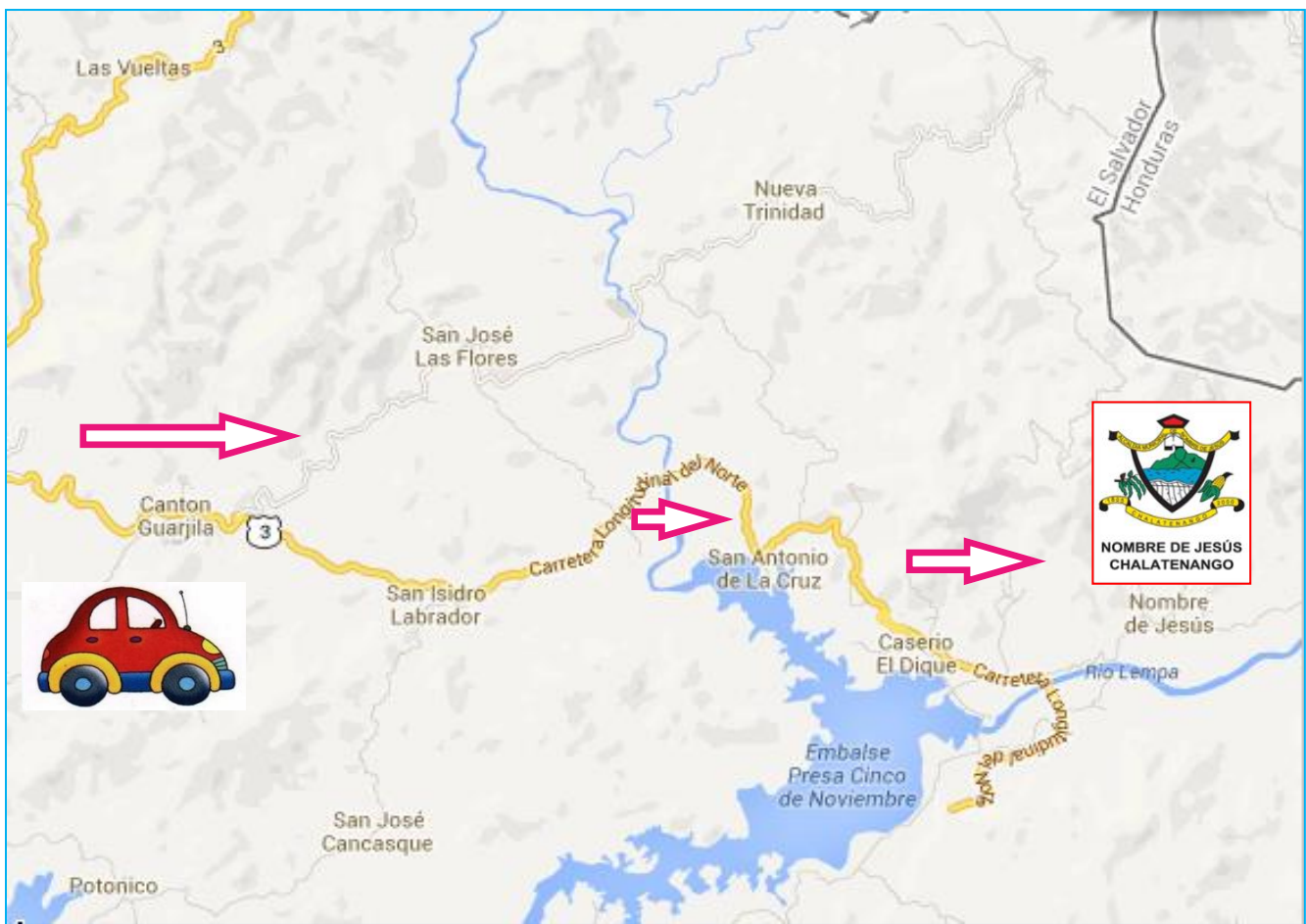
## Municipio

Cabecera departamental de Chalatenango

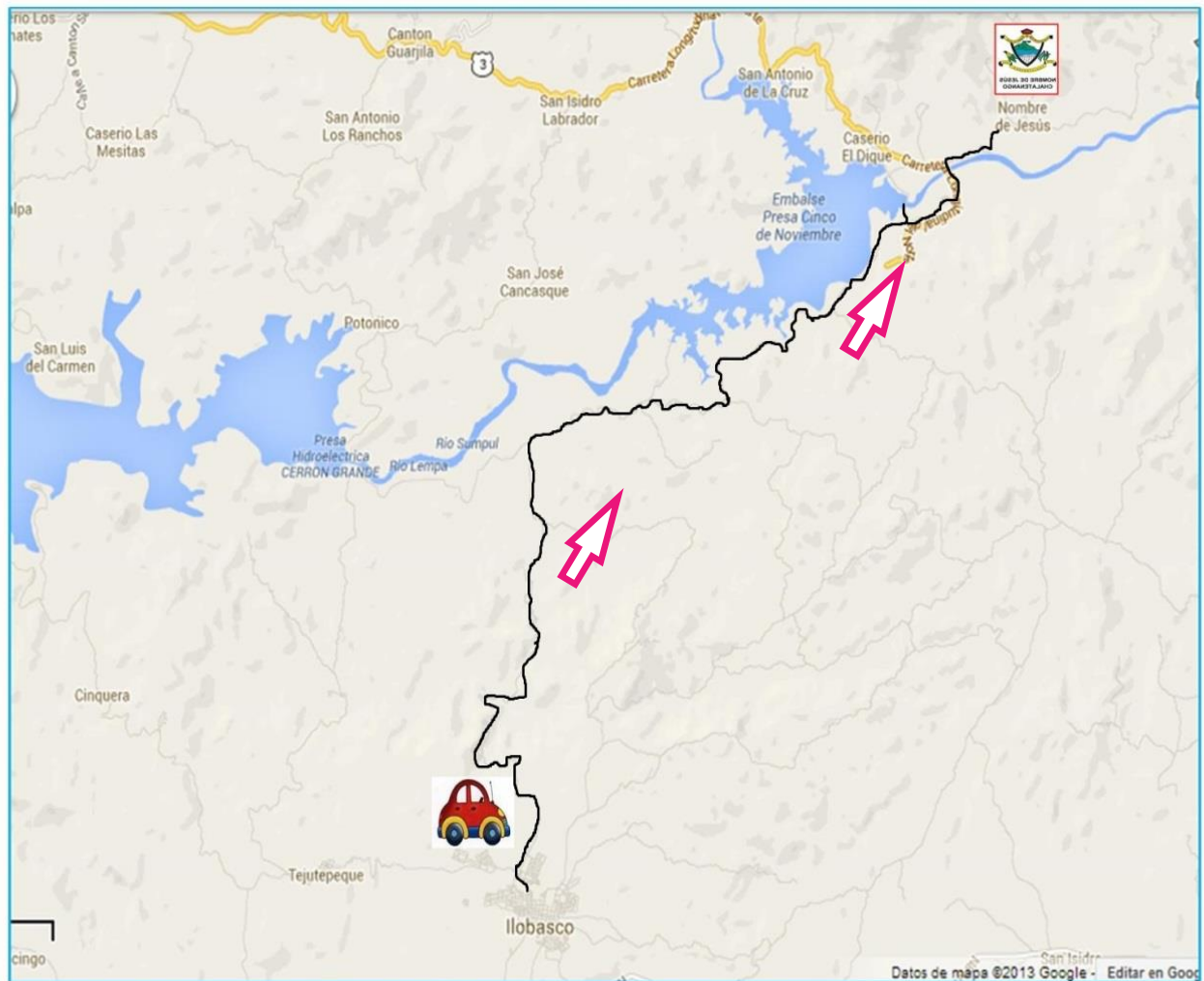
Ruta por la carretera Longitudinal del norte. R 639

punto de buses barrio El Calvario junto a ruta que

viaja hacia Guarjila



507 rutas desde Ilobasco, Cabañas hacia Nombre de Jesús. La carretera hacia Chorrera el Guayabo



# mapa de atractivos turísticos de Nombre de Jesús

Patamera

Quipurito

San José Potrerillos

CASERIO EL DIQUE

Rio Lempa

Carretera Lempina

1000 pies

Honduras El Salvador

Honduras El Salvador

NOMBRE DE JESÚS CHALATENANGO

NOMBRE DE JESÚS

## señalización

- 1 Puente sobre el rio lempa y puente en la quebrada el tuquin
- 2 Embalse 5 de noviembre y central hidroeléctrica 5 de noviembre
- 3 Cantón potrerillos, atractivos turísticos la cuevona y cascada el saltón.
- 4 Cerro Eramón y sus tatús
- 5 Casco urbano, parque y sus distinguidos Portales
- 6 Cantón los Henríquez, posa los López y mirador la cuevona
- 7 Artesanías como petates, canastos etc.





## La Cuevona

Estructura rocosa natural formada por una implosión ya que esta explosión fue interna. Esta piedra posee rasgos de lo que sucedió que se notan capas de piedra verticales y horizontales está situada bajo tierra al pie de un cerro; Con gran longitud y altitud donde se puede observar mucha humedad. Esta cueva natural es el hábitat de murciélagos y otras especies de animales e insectos nocturnos. Tiene un aproximado de 10 metros de alto y 7 metros de largo y 4 de ancho.

**Ubicación:** Cantón San José potrerillos

**Vía de acceso:** desde casco urbano nombre de Jesús 8 minutos en automóvil hasta el cantón San José Potrerillos de ahí comienza el recorrido de 30 minutos hacia este atractivo natural. En el camino se puede observar la agricultura de este lugar junto con paisajes del imponente cerro Eramón.

**Se recomienda:** zapatos cómodos, ropa fresca, repelente para insectos, protector solar y abundante agua.



#2,3 Cueva por dentro, fotografía tomada con flash

Cueva por dentro, representación de la mitad de su altura.



## El Saltón

Quebrada natural que forma un precipicio de caída de agua de aproximado 10 metros de alto, con dos fuentes de agua que caen formando un efecto maravilloso de clima fresco, tranquilidad y en contacto con la naturaleza.

Perfecto para un rico baño des estresante, y en la caída de agua poder purificar nuestros pulmones y mente.

**Ubicación:** Cantón San José potrerillos

**Vía de acceso:** desde casco urbano nombre de Jesús 8 minutos en automóvil hasta el cantón San José Potrerillos de ahí comienza el recorrido de 20 minutos hacia este atractivo natural. En el camino se puede observar la agricultura de este lugar junto con paisajes del imponente cerro Eramón y vertientes de agua.

**Se recomienda:** visitar en invierno y llevar zapatos cómodos, ropa fresca, repelente para inceptos, protector solar y abundante agua.



#1 imagen de las dos caídas de agua

#2, 3 representación de la altura de esta caída de agua ante las personas.



## Posa Los López


Formada por una serie de quebradas o riachuelos que forman una posa con dos caídas de agua, la posa tiene gran profundidad recomendadas para las personas que saben nadar.

Un lugar maravilloso en armonía con la naturaleza en el que podrá disfrutar de un rico baño, un almuerzo y una siesta con el sonido del agua y las aves.

**Ubicación:** Cantón Los Henríquez

**Vía de acceso:** desde Casco Urbano Nombre de Jesús 18 minutos en automóvil hasta el cantón Los Henríquez de ahí comienza el recorrido de 25 minutos hacia este atractivo natural. En el camino se puede observar la agricultura de este lugar junto con paisajes de otros cerros aledaños al lugar.

**Se recomienda:** visitar en invierno y llevar zapatos cómodos, ropa fresca, repelente para insectos, protector solar y abundante agua.



#2 imágenes de las dos caídas de agua



#1 su frescura y la fuerza

Con la que cae el agua.

## Mirador natural la cuevona

Este mirador posee una estructura rocosa que forma un tipo de curva que se puede observar como una media luna donde usted puede observar unos paisajes hermosos del Rio Lempa, la Central Hidroeléctrica 5 de Noviembre, los municipios Sensuntepeque Cabañas, San Antonio de la Cruz. Y también se puede observar flora y fauna

**Ubicación:** Cantón Los Henríquez

**Vía de acceso:** desde casco urbano nombre de Jesús 18 minutos en automóvil hasta el cantón Los Henríquez de ahí comienza el recorrido de 18 minutos hacia este atractivo natural.

**Se recomienda:** llevar zapatos cómodos, ropa fresca, repelente, protector solar y abundante agua.



#1 formación rocosa donde se puede observar los distintos paisajes y a la vez descansar

#2 paisajes del embalse 5 de noviembre



## Quebrada el tuquin o turquín

Estas posas son producto de una serie de quebradas que forman un riachuelo es de muy fácil acceso pues esta posee un puente donde pasa la carretera para llegar al municipio de Nombre de Jesús. Este riachuelo desemboca en el río Lempa. Perfecto para un rico baño des estresante, para realizar una pausa en su camino y refrescarse

**Ubicación:** Cantón San José potrerillos 1 ½ km del puente sobre el río Lempa hacia Nombre de Jesús

**Vía de acceso:** desde el puente sobre el río Lempa que forma parte de la carretera longitudinal del norte se toma la calle que conduce al casco urbano del municipio de Nombre de Jesús. A 3 minutos del puente se sitúa este atractivo.



**Se recomienda:** tener cuidado con niños, y personas de la tercera edad.

#2 caída de agua

#2 vista desde la carretera de este atractivo turístico



## Puente sobre el Rio Lempa

Este puente de gran altura sobre el rio lempa es de mucha utilidad para la viabilidad de las personas también es un mirador ya que se puede observar el rio lempa, la Central Hidroeléctrica y el cerro Eramón. Así como también lugar de distracción para los viajeros.

**Ubicación:** Cantón San José Potrerillos

**Se recomienda:** tener cuidado con niños, y personas de la tercera edad.



Vista hacia el rio lempa desde el puente, al fondo cerró Eramón



## Embalse 5 de Noviembre

Este lago artificial se formó cuando se construyó la Central Hidroeléctrica 5 de Noviembre, en este lago se puede realizar paseos en lancha hacia las diferentes islas realizar un camping y un rico baño.

También se puede realizar la pesca con anzuelo y disfrutar un bello atardecer.

**Ubicación:** Caserío El Dique, Cantón San José potrerillos.

**Vía de acceso:** de Carretera Longitudinal del Norte, desvió que conduce a la central hidroeléctrica 5 de Noviembre

**Se recomienda:** visitar en comienzo de invierno y llevar zapatos cómodos, ropa fresca, repelente, protector solar y abundante agua.



#1 recorrido en el embalse con vista hacia el cerro Eramón.

#2 un bello atardecer



## Cerro Eramón

Este recurso y atractivo natural es un cerro imponente en el cual se puede realizar caminatas, también se puede apreciar de diferentes paisajes como el municipio de San Antonio de la Cruz la hermosa vista del cerro Eramón y la hermana República de Honduras; en esta caminata se observan diferentes tipo de flora y fauna, aproximadamente esta caminata dura de 1 hora y media hasta 2 horas.

Este atractivo también posee tatús se encuentran ubicados en el cerro Eramón es de origen histórico

Puesto que los hicieron las personas de la guerrilla para poder vivir ahí o por lo menos salvaguardarse del conflicto armado, son barios tatús los que posee este Cerró Eramón. Cuevas donde tiene capacidad para 5-7 personas.

**Ubicación:** municipio Nombre de Jesús

**Vía de acceso:** existen dos vías de acceso. #1 desde Canto San José Potrerillos #2 desde Junquillo o las Aradas.

**Se recomienda:** llevar zapatos cómodos, ropa fresca, repelente, protector solar y abundante agua.

#1 vista hacia el embalse 5 de noviembre.

#2 turistas descansando y disfrutando del paisaje.





## Ausoles el Rio Lempa

Este recurso y atractivo natural se encuentra a orillas del Rio Lempa por el paso en el Municipio, es de alto contenido de azufre el cual hace que el agua hierva por la alta temperatura. En el cual usted puede usar por motivos medicinales.

**Ubicación:** Municipio Nombre de Jesús

**Vía de acceso:** por carretera hacia el cementerio del casco urbano se deja el vehículo para caminar por veredas hasta llegar a orillas del Rio Lempa. Aproximado 10 minutos de caminata.

**Se recomienda:** llevar zapatos cómodos, ropa fresca, repelente, protector solar y abundante agua.



## Flora y fauna que se puede observar



Diferentes clases de flora y fauna silvestre  
entre exóticas





Diferentes clases de animales exóticos como los garrobos, iguanas. Etc.



Diferentes clases de conejos



Diversidad de clases de mariposas



Diferentes especies de Arañas



Este pueblo vivo le ofrece  
diferentes lugares de alimentación  
con diversos Platos típicos.



□ Comedor Conchita

□ Comedor y pupuseria Iris

□ Comedor Rosario

□ Comedor Jazmín

# TAMBIÉN CUENTA



Unidad de salud



PNC



Farmacia



FOSALUD



Agua potable



Vía de acceso en buen estado



Taller mecánico



Siber café



Banco ACODJAR DE R.L.



Casa de la cultura



Planta de compostaje



Equipos comunitarios Familiares

(ECOS)



alcaldía\_nombredejesus@yahoo.es  
www.nombredejesus.gob.sv



NombredeJesus Chalatenango

Tel. 2309-7008 /09