



PLAN ESTRATEGICO DE DESARROLLO MUNICIPAL

ALCALDIA MUNICIPAL DE TONACATEPEQUE





ÍNDICE

CONTENIDO

PÁGINA

INTRODUCCIÓN	3
NOMINA DE CONCEJALES	4
I. ASPECTOS GENERALES DEL MUNICIPIO	5
1.1. Evolución Administrativa	6
1.2. División Política Administrativa	6
1.3. Características del Municipio	7
II. PROCESO METODOLÓGICO	9
2.1. Etapas del Proceso	11
III. SITUACIÓN ACTUAL DE TONACATEPEQUE	14
3.1. Diagnóstico	15
3.2. Áreas Estratégicas	16
3.2.1. Conectividad Vial, Vivienda, Alumbrado Público, Agua Potable.	18
3.2.2. Parque, Recreación, Educación y Seguridad Ciudadana	25
3.2.3. Seguridad Alimentaria	28
3.2.4. Salud	30
3.2.5. Gestión de Riesgos	33
3.2.6. Gestión Empresarial, Organización Comunal Economía, Talleres Vocacionales	36
3.2.7. Alcantarillados	38
IV. PROPUESTA ESTRATÉGICA CONCERTADA	40
4.1. Visión Municipal	41
4.2. Misión Institucional	41
4.3. Inversión en Proyectos	42
4.4. Proyectos para gestión de cooperación	45
4.5. Capacidad Financiera	51
4.5.1. Ingresos	51
4.5.2. Gastos	51
4.5.3. Disponibilidad de Inversión	52
4.6. Plan multianual de inversiones	53

ANEXOS

Nº 1 Análisis FODA por cada Área Estratégica

Nº 2 Listados de Participantes

Nº 3. Fotografías del proceso



INTRODUCCIÓN

En Tonacatepeque, una de las decisiones acertadas del Concejo Municipal, presidido por el señor Roberto Edgardo Herrera Díaz Canjura, ha sido planificar el desarrollo del municipio. Enfilar los esfuerzos por contar con un Plan Estratégico que proyectara el desarrollo para los próximos 3 años (2012 – 2015), fue la razón por la que se realizó el proceso de planificación estratégica participativa entre los meses de julio y agosto de 2012. La participación de diferentes actores locales, especialmente representantes de comunidades y la municipalidad, permitieron hacer una mirada cuidadosa a la situación real que en este momento tiene Tonacatepeque y prever diferentes alternativas para trabajar por cambiar las situaciones que ponen en desventaja el desarrollo del mismo.

La metodología utilizada permitió definir y priorizar 7 Áreas Estratégicas para el desarrollo de Tonacatepeque. El análisis FODA reveló la realidad actual del municipio; y eso permitió identificar las ventajas comparativas y competitivas, los escenarios deseables, las estrategias y los proyectos necesarios para ir en pos del desarrollo visionado.

El presente documento se constituye en el **Plan Estratégico de Desarrollo Municipal 2012 – 2015**. Contiene los siguientes apartados: I. Aspectos generales del municipio, la cual hace un abordaje a la evolución administrativa, ubicación geográfica, división política administrativa y las características del municipio. II. Proceso metodológico, explicita el enfoque de planificación utilizado y las etapas desarrolladas del proceso. III. Situación actual de Tonacatepeque, describe la situación de cada una de las áreas estratégicas diagnosticadas y las ventajas comparativas con las que cuenta y competitivas que deberá atender como grandes retos a vencer. IV. Propuesta estratégica concertada, contiene, la visión así como, los escenarios que se desean construir en el futuro, las estrategias y los proyectos que demandaron los participantes, así como el plan multianual de inversiones, finalmente los anexos.

El propósito fundamental de este Plan Estratégico de Desarrollo Municipal, es que se convierta en la herramienta de gestión por excelencia para impulsar el desarrollo local en el municipio de Tonacatepeque en los próximos tres años, asimismo en el instrumento que una; y reúna a los diferentes actores locales: Gobierno Municipal, Comunidades, Instituciones gubernamentales y no gubernamentales, empresa privada, y las agencias de cooperación; en procura de una sustancial mejoría en las condiciones de vida del laborioso pueblo y municipio de Tonacatepeque.

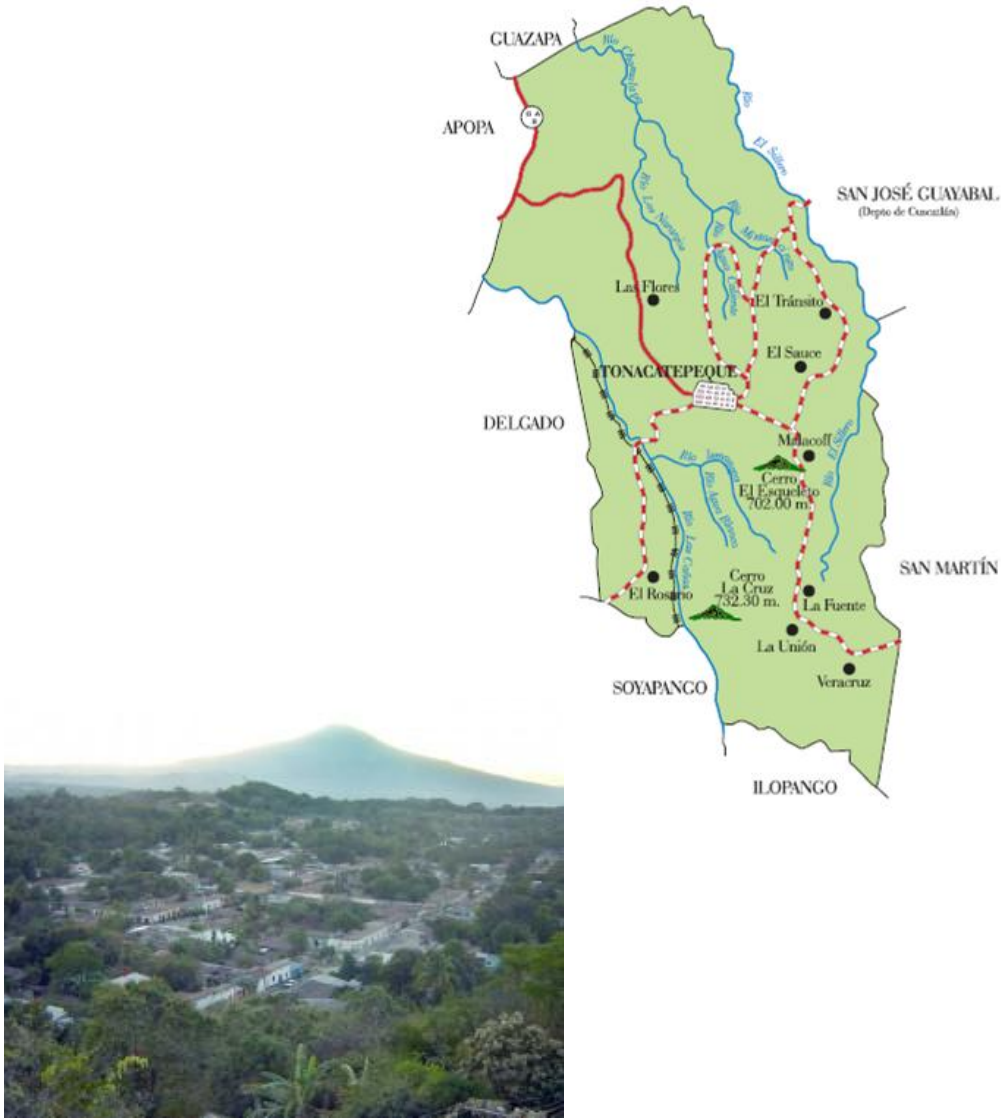


**CONCEJO MUNICIPAL DE LA CIUDAD DE
TONACATEPEQUE**

◇	ALCALDE MUNICIPAL:	Roberto Edgardo Herrera Díaz Canjura.
◇	SINDICA MUNICIPAL:	Ana Miriam Elías Fuente de Del Cid.
◇	PRIMER REGIDOR PROPIETARIO:	Germán Thomas.
◇	SEGUNDO REGIDOR PROPIETARIO:	Fausto Alexander Marroquín Méndez
◇	TERCER REGIDOR PROPIETARIO	Mario Ricardo Lemus.
◇	CUARTO REGIDOR PROPIETARIO:	Edwin Bladimir Mejía Vásquez.
◇	QUINTO REGIDOR PROPIETARIO	José Ismael Doradea Molina.
◇	SEXTO REGIDOR PROPIETARIO	Oscar Salvador Ramírez Ramírez.
◇	SEPTIMA REGIDORA PROPIETARIO:	Rosa Eugenia Guerrero de La O.
◇	OCTAVA REGIDORA PROPIETARIA:	Senia Estela Rodríguez Fuentes.
◇	NOVENO REGIDOR PROPIETARIO:	Catarino Antonio Montes Iraheta.
◇	DECIMO REGIDOR PROPIETARIO:	Pablo Aníbal Palacios Hernández.
◇	PRIMERA REGIDORA SUPLENTE:	Eva Maribel Muñoz de Merino.
◇	SEGUNDO REGIDOR SUPLENTE:	Agustín Guzmán.
◇	TERCER REGIDOR SUPLENTE:	Edgardo Alejandro Torres Menjivar.
◇	CUARTO REGIDOR SUPLENTE:	Gabriel Eliqio Pérez Guzmán.



TONACATEPEQUE



I. ASPECTOS GENERALES DEL MUNICIPIO

- 1.1. Evolución Administrativa
- 1.2. División Política Administrativa
- 1.3. Características del municipio



V. ASPECTOS GENERALES DEL MUNICIPIO

5.1. Evolución Administrativa.

Desde el 12 de junio de 1824 al 09 de marzo de 1836, este municipio perteneció al departamento de San Salvador y del 09 de marzo de 1836 al 30 de julio de 1839, al Distrito Federal de la República de Centroamérica. A partir de esta última fecha volvió a integrar el departamento de San Salvador en el "Distrito del Norte de San Salvador". Por Decreto Legislativo del 07 de marzo de 1874, expedido durante la administración del mariscal de campo Santiago González, se otorgó el título de villa al pueblo de Tonacatepeque. Durante la administración del doctor Rafael Zaldívar y por Decreto Legislativo del 06 de febrero de 1878, se otorgó el título de ciudad a la villa de Tonacatepeque. Por Decreto Legislativo del 17 de marzo de 1892, expedido durante la administración del general Carlos Ezeta, la ciudad de Tonacatepeque se erigió en cabecera de distrito, comprendiendo dicho Kiosco del Parque Municipal, ciudad de Tonacatepeque Calle Central, ciudad de Tonacatepeque distrito administrativo y judicial, a las poblaciones de Tonacatepeque, Ilopango, San Martín, Apopa, Nejapa, Guazapa y El Paisnal. Por Ley de 28 de abril de 1899, se segregó del distrito de Tonacatepeque la población de Ilopango y se incorporó en el de San Salvador.

5.2. División Política Administrativa

Para su administración, el municipio se divide en 8 cantones y 47 caseríos.





Caseríos.

El Sauce

- El Sauce Abajo
- El Sauce Arriba
- Los Granados

El Tránsito

- El Tránsito 1
- El Tránsito 2
- Los Sandoval
- Los Cuéllar
- Tierra Blanca
- Los Mazariego

El Rosario

- Sector 1
- Sector 2
- Sector 3

Las Flores

- Las Flores
- Valle Nuevo
- Col. Las Flores
- Altos de Las Flores
- Santa Teresa
- Distrito Italia
- Urb. Brisas del Norte

5.3. Características del municipio.

a) Población.

Los censos de población, en lo que respecta a los habitantes de este municipio, determinaron que en 1930, hubo 4,306 hombres y 3,500 mujeres; en 1950, se contabilizaron 3,719 hombres y 3,976 mujeres; en 1961, se registraron 4,819 hombres y 5,067 mujeres, en 1971, el censo arrojó 7,446 hombres y 6,411 mujeres, en 1992 el censo arrojó 11,190 hombres y 11,206 mujeres y en el 2007, el censo arrojó 42,778 hombres y 48,118 mujeres.

b) Producción Agropecuaria.

La actividad agrícola del municipio se basa en el cultivo de granos básicos, hortalizas, caña de azúcar, café, crianza de peces y frutas. La actividad pecuaria está sostenida por la crianza de ganado vacuno y la generación de granjas avícolas.



c) Industria y Comercio.

En este municipio, se fabrica dulce de panela, productos lácteos, ladrillos y teja de barro. En el comercio local existen tiendas, almacenes, bazares, salas de belleza, agroservicios, ferreterías, artesanías y comedores.

d) Hidrografía.

Riegan el municipio los ríos: Las Cañas, Chamulapa, Guazapa, El Sillero, Mistancingo, Agua Caliente, Guaycume, Los Naranjos, Ismatapa, Los Chorros, Agua Blanca, El Chorro, El Borbollón, Zapotitán, Los Plátanos, El Guaza, Chantecuán, El Jaguén o El Pital, Perulapía, Pacún y El Jocote; las quebradas: La Calzada, Las Pavas, El Arenal de Malacoff, El Peche, El Pital, El Callejón, San Juan, El Zambullido y El Amate.

e) Orografía.

El relieve del municipio presenta las siguientes elevaciones, cerros: El Esqueleto, La Cruz, La Fuente, Portezuelo, La Lomita, El Caballito y la Loma Alta.

f) Clima.

El clima es caluroso, pertenece al tipo de tierra caliente. Su monto pluvial anual oscila entre 1,800 y 2,000 milímetros.

g) Flora.

La vegetación está asociada a bosque húmedo tropical y bosque húmedo subtropical, cuyas especies son: madrecacao, laurel, cedro, ceiba, conacaste, amate, cedro, carao, maquilishuat y frutales.



II. PROCESO METODOLÓGICO

2.1 Etapas del proceso



II PROCESO METODOLÓGICO

En reuniones de coordinación con el Concejo Municipal, se definieron las primeras ideas de áreas estratégicas sobre las que se realizaría el proceso, así como los aspectos logísticos para el desarrollo de los diferentes talleres. Por otra parte, se aprobó la lógica metodológica del proceso y se diseñaron las herramientas de apoyo al proceso.

La Planificación Estratégica se hizo mirando hacia el futuro, con una visión de Desarrollo Local Integral, teniendo en cuenta lo Sociocultural, Económico, Ambiental y Político Institucional.

El análisis del FODA, fue el instrumento técnico que permitió hacer un diagnóstico tanto al interior del municipio, como al exterior del mismo; también, dio lugar para analizar lo positivo y lo negativo que sucede en la realidad actual en Tonacatepeque. Ese análisis permitió la participación de diferentes actores locales, entre ellos: Comunidades Organizadas y la Municipalidad; quienes expusieron las ideas a través de trabajo de grupos plenarios y fueron críticos del trabajo intergrupual.

Lo anterior, explica que la participación fue un eje que marco el desarrollo del proceso de planificación estratégica. Participaron representantes de: 8 Cantones, zona urbana y la Municipalidad. La participación total fue de 196 representantes. De ellos, 73 fueron mujeres que representó el 40.82% y 116 hombres equivalentes 59.18 %.

Cuadro de actividades:

- 2 reuniones de Concejo Municipal.
- 5 talleres participativos de planificación, con la participación de 196 representantes de la zona urbana, rural y municipalidad.
- 3 visitas de recopilación de información bibliográfica.
- Levantamiento fotográfico de todo el proceso.



2.1 Etapas del proceso.

El proceso contempló 5 etapas, las cuales se describen a continuación:

1. Diagnóstico de la situación actual.

Se realizó a través de 5 talleres participativos con representantes comunales de las diferentes zonas y la municipalidad, a decir: Alta Vista, La Fuente, Zona Urbana, San José Las Flores, Distrito Italia y la Municipalidad. Se tuvo una participación de 196 representantes, ahí se identificaron las áreas estratégicas a través de lluvia de ideas, se priorizaron y seleccionaron las que eran de mayor interés para los y las participantes y se organizaron grupos de trabajo de acuerdo a las áreas estratégicas identificadas.



Miembros de la comunidad participando en el desarrollo del taller.

De cada una de esas áreas se establecieron las Fortalezas y Debilidades que en la actualidad tiene el municipio, así como las Oportunidades y Amenazas que se le presentan en el contexto. Ese análisis permitió el establecimiento de las POTENCIALIDADES y PROBLEMAS. Fue con base a esas FODA's que se analizaron las ventajas comparativas y competitivas; así como el establecimiento de los diferentes escenarios y las estrategias que se aplicarán para alcanzar el desarrollo de Tonacatepeque.

Por otra parte, se validaron las ventajas y escenarios deseables para ir en pos del desarrollo de Tonacatepeque.

2. Proyección Concertada.

Esta etapa se realizó a través de talleres con representantes de todas las comunidades tanto urbana como rural. Se organizaron mesas temáticas de acuerdo a las áreas estratégicas para el desarrollo de Tonacatepeque, a decir:



- Conectividad Vial, Vivienda, Alumbrado Público, Agua Potable.
- Parques, Recreación, Educación y Seguridad Ciudadana.
- Seguridad Alimentaria.
- Salud.
- Gestión de Riesgo.
- Gestión Empresarial, Organización Comunal, Economía, Talleres Vocacionales.
- Alcantarillados.

Acá se presentaron los problemas en cada una de las áreas y se identificaron los proyectos y acciones necesarias para su solución.

3. Redacción del Plan Estratégico.

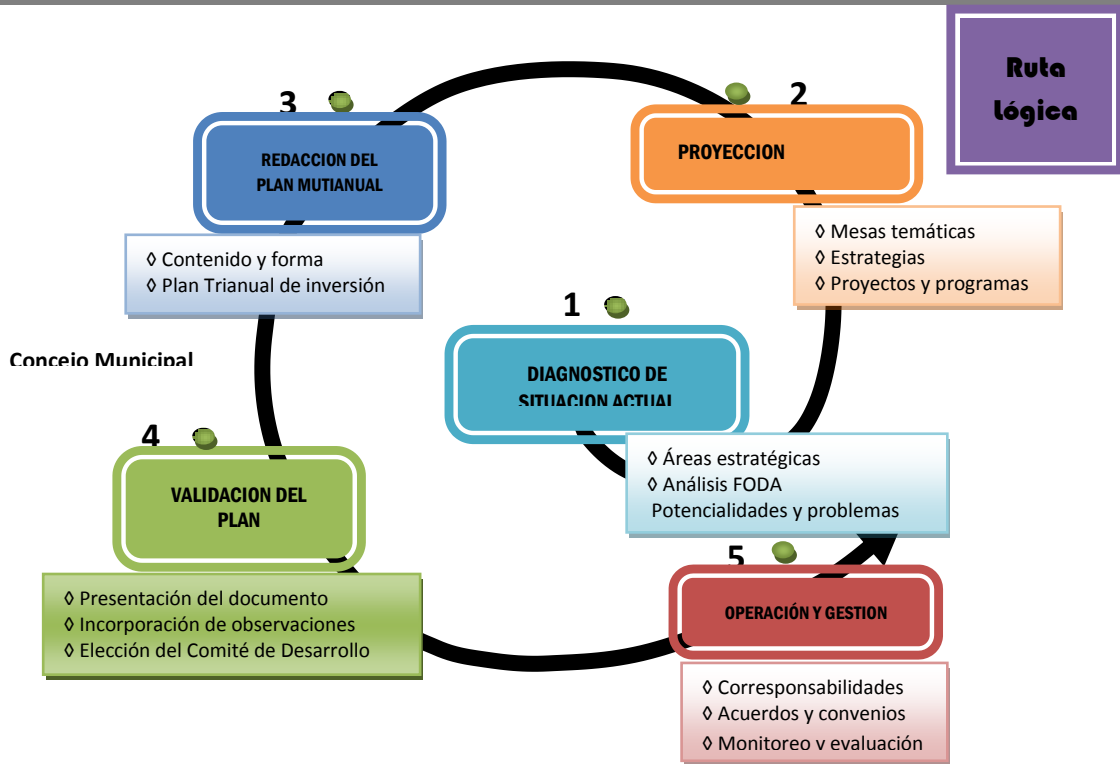
Con toda la información se redactó el documento del Plan Estratégico de Desarrollo Municipal de Tonacatepeque, mismo que será ejecutado en los próximos 3 años (2012 a 2015). Se estableció la inversión multianual, para lo que se utilizó la información financiera de la municipalidad, entre las que están: fuentes de ingreso, montos de ingreso, deudas, proyectos en ejecución, entre otros.

4. Validación del Plan.

Se presentó el documento en borrador que fue validado por los diferentes actores, especialmente lo referente a: Visión, Misión y los proyectos de inversión que demandaron en el proceso, así como también se conformó el Comité de Desarrollo Local.

5. Operación y Gestión.

Se realizará en el futuro inmediato. Serán las diferentes comunidades organizadas en conjunto con la Municipalidad, quienes gestionarán con las agencias de cooperación y/o instituciones gubernamentales y no gubernamentales, con quienes se coadyuvarán esfuerzos para procurar el desarrollo en el municipio.



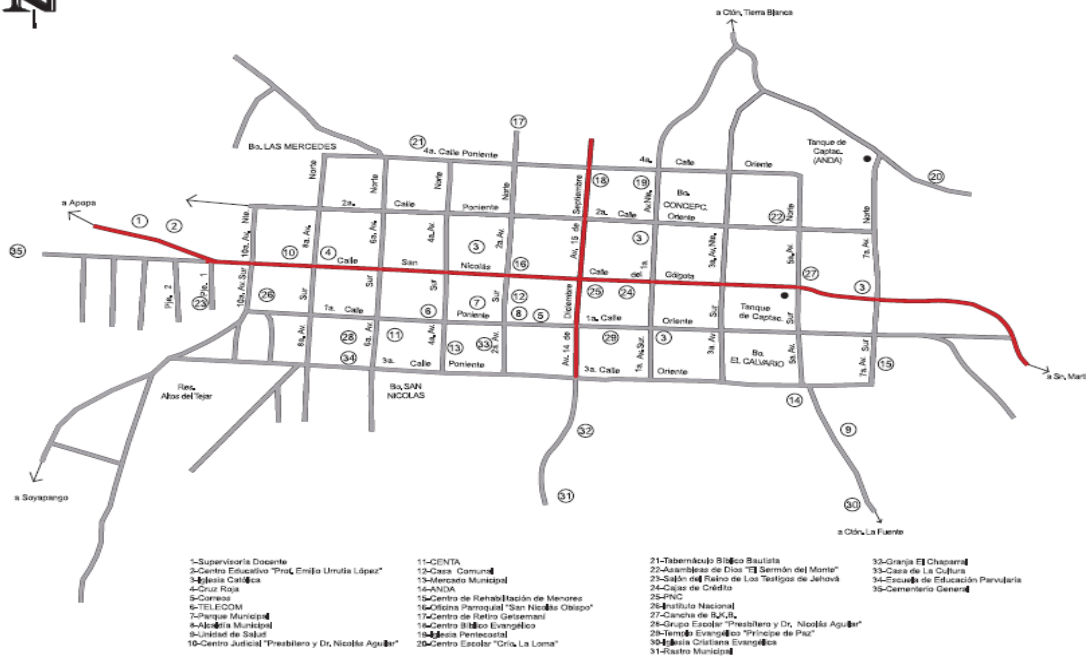
Gráfica #2.
Esquema de la lógica del proceso de planificación estratégica aplicada en el municipio de Tonacatepeque.

Momentos vividos en los talleres de planificación





TONACATEPEQUE



III. SITUACION ACTUAL DEL MUNICIPIO.

3.1. Diagnostico.

3.2 Áreas Estratégicas.

3.2.1. Conectividad Vial, Vivienda, Alumbrado Público, Agua Potable.

3.2.2 Parques, Recreación, Educación y Seguridad Ciudadana.

3.2.3 Seguridad Alimentaria.

3.2.4 Salud.

3.2.5 Gestión de Riesgos.

3.2.6 Gestión Empresarial, Organización Comunal, Economía, Talleres Vocacionales.

3.2.7 Alcantarillados.



III. SITUACIÓN ACTUAL DEL MUNICIPIO.

3.1 Diagnóstico



Lideresas comunales exponiendo sobre la situación que se vive en el municipio.

Para conocer la situación actual se realizó un diagnóstico del municipio, en el que la participación de comunidades y la municipalidad, fue el garante de la representatividad de los actores locales en el proceso de planificar el desarrollo municipal.

El diagnóstico permitió establecer un posicionamiento para el futuro en términos del desarrollo económico, sociocultural, ambiental e institucional de Tonacatepeque.

El análisis del FODA permitió a los diferentes actores, dialogar sobre la situación en que se encuentran las áreas estratégicas identificadas como relevantes para trabajar por el desarrollo del municipio, en ellas se deberán hacer todos los esfuerzos para mejorar las condiciones de vida en Tonacatepeque. De ahí que, se develaran las fortalezas y las debilidades en el ámbito interno del municipio y las oportunidades y amenazas en el ámbito externo. Eso llevó tener una mejor precisión de lo bueno y lo malo que se tiene en el mismo.



Representantes de comunidades realizando el análisis FODA.

Precisamente, eso bueno y malo permitió medir los impactos que la situación tiene en la realidad del municipio. Fueron seleccionadas las Fortalezas, Debilidades, Oportunidades y Amenazas de más alto impacto, lo que llevó a separar lo más importante de lo menos importante.



3.2 Áreas Estratégicas



Representante de comunidad opinando sobre el FODA de su comunidad.

Fueron 7 las áreas estratégicas seleccionadas con prioridad para planificar el desarrollo de Tonacatepeque. A cada una se destacaron aquellos temas importantes que para los participantes, no deberían dejarse pasar de largo.

A continuación se muestran las áreas estratégicas que se trabajarán en el próximo trienio en el ámbito comunal y en la municipalidad de Tonacatepeque.

Conectividad Vial, Vivienda, Alumbrado Público, Agua Potable.

Calles, Avenidas, caminos vecinales, viviendas, legalización, agua domiciliar, puentes, pasarelas, drenajes, transporte público, estacionamientos, energía, organización comunal, concientización de pago, actualización catastral.

Parques, Recreación, Educación y Seguridad Ciudadana

Zonas verdes, lugares recreativos, aseo, juventud y niñez, deserción, seguridad, comunicación, organización. Instituciones.

Seguridad Alimentaria

Apoyo municipal, créditos, mercados, asistencia técnica, fuentes de empleos.

Salud

Enfermedades, recurso humano, Infraestructura, desechos sólidos, fumigaciones, Medicina.

Gestión de Riesgo

Organización comunitaria, Instituciones, Vulnerabilidad, Medio Ambiente, Infraestructura.

Gestión Empresarial, Organización Comunal, Economía, Talleres Vocacionales.

Mercados, Instituciones, organización comunitaria, capacitación, ferias, turismo, equipo, Inducción.

Alcantarillados.

Infraestructura, enfermedades, contaminación, mantenimiento, gestión.



A continuación se hace un desglose de la situación en la que se encuentra cada una de las áreas estratégicas en el momento actual, teniendo en cuenta los aspectos siguientes:

- a) **La situación actual.** Establecida desde las potencialidades y problemas que dio el análisis, complementada con el producto de la investigación bibliográfica existente del municipio.
- b) **Las ventajas comparativas.** referidas a lo que el municipio ya tiene y las competitivas, referidas a lo que no tiene y debe trabajarse para lograrlo, éstas últimas formuladas desde las debilidades y amenazas, estimadas en el plano positivo y establecidas como retos.
- c) **Los escenarios deseables.** Que se obtuvieron del análisis de trabajar por superar lo negativo que presenta el municipio en la actualidad y se constituyen en los grandes estadios.
- d) **Los proyectos.** Son, en suma, la demanda de las comunidades por procurarse el desarrollo.



Grupo de Líderes comunales definen las áreas estratégicas para el desarrollo del municipio



Gráfica #3.

Esquema de los aspectos en los que se desglosa el contenido de cada una de las 7 áreas estratégicas



3.2.1 Conectividad Vial, Vivienda, Alumbrado Público, Agua Potable.

a) Situación Actual.

Esta Área Estratégica responde a las necesidades de los pobladores del área urbana y rural del Municipio de Tonacatepeque, es por la que mayor interés se mostró y es donde se concentra la mayor demanda de atención. Los temas relevantes son: Calles, Avenidas, caminos vecinales, viviendas, legalización de parcelas, agua domiciliar, puentes, pasarelas, drenajes, transporte público, estacionamientos, energía eléctrica, organización comunal, concientización de pago, actualización catastral.



Comunidad las Flores realizan el Diagnóstico de la situación en Conectividad Vial, Vivienda, Alumbrado, Agua Potable.

Actualmente, el municipio en el área de Conectividad Vial, Vivienda, Alumbrado Público y Agua Potable presenta las siguientes potencialidades: dispone de calles principales urbanas y rurales pavimentadas, la mayoría de la población cuenta con vivienda propia, alumbrado público, en la zona urbana y una parte de la zona rural, agua potable propia y cantareras en algunas zonas rurales que no cuentan con el servicio domiciliar, además, se tiene un trabajo comunitario fuerte y la voluntad por trabajar en cada una de estas áreas.

No obstante a lo anterior, el municipio muestra la siguiente problemática en estas áreas. En su mayoría las calles y caminos se encuentran en pésimo estado, con baches y cunetas deterioradas por falta de mantenimiento, de igual manera, hay deficiencia de infraestructura en obras de paso, tales como: puentes y pasarelas; en el área de vivienda existe una parte de la población que no la posee, por no contar con terrenos propios o porque no se encuentran legalizados, con respecto al alumbrado público, la mayoría de población rural no cuenta con el servicio; la municipalidad carece de catastro actualizado y la comunidad no tiene cultura de pago, el agua potable, se encuentra contaminada, y una parte de la población rural no cuenta con el servicio.



b) Ventajas

Comparativas

¿Con qué es lo que cuenta el municipio?

- ✚ El municipio tiene algunas calles, avenidas y caminos en buen estado, una buena parte de la población cuenta con vivienda, agua potable, trabajo comunitario y la voluntad comunitaria de trabajar por el municipio.

Competitivas

¿Qué debe procurarse para el municipio?

- ✚ La red vial en el municipio se encuentra en buen estado, puentes y pasarelas, construidos, sin baches, cunetas reparadas, con viviendas propias y legalizadas, alumbrado público a un 100%, con un catastro actualizado, buena cultura de pago por parte de la población, y con el servicio agua potable domiciliar aun 100%.
- ✚ El municipio realiza las alianzas o convenios con instituciones con las que realizan las obras demandadas por la comunidad.

c) Escenario deseable.

Trabajar por superar la problemática en **Conectividad Vial, Vivienda, Alumbrado Público, Agua Potable**, podría poner al municipio, en un futuro en la siguiente situación:

Tonacatepeque gestiona conectividad vial, vivienda, alumbrado público y agua potable, mediante la planificación y goza de calles, avenidas, pasajes y caminos rurales, así como con las necesarias obras de paso en perfecto estado, las comunidades tanto rurales como urbanas se ven favorecidas en vivienda, alumbrado público y agua potable. Del mismo modo, las instituciones nacionales e internacionales afines al tema, apoyan técnica y financieramente al municipio.



d) Proyectos

N°	Demanda de Proyectos de Conectividad Vial, Vivienda, Alumbrado Público y Agua Potable.
1	Construcción de viviendas en la comunidad Alta vista.
2	Reparación de Calle Caserío los Guillen 500 mts x 4 de ancho, caserío los Guillen.
3	Introducción de agua potable 50 metros del tanque ANDA, AltaVista.
4	Legalización de agua potable, comunidad Europea.
5	Legalización de terrenos, comunidad Europea.
6	Escrituración de viviendas, comunidad Europea.
7	Introducción de agua potable domiciliar, comunidad Europea.
8	Alumbrado Público, 10 lámparas, Don Bosco.
9	Reparación y ampliación de mercado, zona de mercado.
10	Alumbrado público, colonia San Francisco.
11	Construcción de muro de contención en calle principal del pasaje entre el Polígono B Y F, colonia San Francisco.
12	Introducción de agua domiciliar 202 viviendas, Malacoff.
13	Reconstrucción de calle de la zona Malacoff, 160 metros lineales.
14	Construcción de un puente sector Ermita, de 20 a 30 metros lineales, Malacoff.
15	Construcción de un muro de protección en terreno donado para cancha 25 metros lineales, Malacoff.
16	Empedrado Fraguado de calle principal, Malacoff.
17	Compra de moto niveladora, Malacoff.
18	Pavimentación de 200 metros, caserío Zacamil.
19	Construcción de un puente que conecte hacia Tonacatepeque 150 metros lineales, caserío Zacamil.
20	Alumbrado público de calle que conduce hacia la cancha, 4 lámparas caserío Zacamil.
21	Mantenimiento y reparación de calle que conduce hacia la cancha 200 metros, Caserío Zacamil.
22	Pavimentación de calle principal 800 metros, caserío los Enrique, Malacoff.
23	Seguimiento y legalización de propiedad para construcción de cancha, caserío Los Enrique, Malacoff.
24	Construcción de casa comunal, caserío los Enrique, Malacoff.
25	Reparación de calle principal, caserío los Granados, 2 kilómetros y apertura a todos los caseríos, Cantón el Sauce, caserío los Granados.



N°	Demanda de Proyectos de Conectividad Vial, Vivienda, Alumbrado Público, Agua Potable.
26	Introducción de agua domiciliar 30 viviendas, Cantón el Sauce, caserío Los Granados.
27	Construcción de 4 viviendas o apoyo con materiales, Cantón el Sauce, caserío Los Granados.
28	Balastado de calle principal del Cantón El Sauce 5 kilómetros.
29	Compra de terreno para cancha, Cantón el Sauce, caserío Los Granados.
30	Introducción de Agua potable domiciliar en 90 viviendas o apoyo con material para la introducción, Caserío los Parada.
31	Compra de terreno para construcción de cancha del caserío Los Parada.
32	Mantenimiento de calle principal del caserío 2 kilómetros. Los Parada.
33	Construcción de 10 viviendas o apoyo con material, caserío Los Parada.
34	Introducción de energía eléctrica domiciliar 12 familias, caserío Los Parada.
35	Mantenimiento y reparación de calles, caserío Los Parada.
36	Modificación de líneas primarias para alumbrado, energía eléctrica, caserío Los Marroquines, Cabrera y Los Ortices.
37	Empedrado fraguado del caserío los Ortices, Cabrera, Romero, Chorizos y el Rincón zona I, 900 metros lineales, Cantón Veracruz.
38	Compra de terreno para construcción de cancha, Cantón Veracruz.
39	Alumbrado público en caserío los Ortices, 3 lámparas.
40	Concreteado en caserío Las Margaritas 200 metros.
41	Concreteado de 200 metros lineales de caserío Los Guillen.
42	Empedrado fraguado de 100 metros lineales de Cantón Veracruz.
43	Concreteado de 37 metros del caserío Los Marroquines
44	Empedrado Fraguado de calle hacia cementerio municipal, La Fuente
45	Alumbrado público de calle al rio de las cañas bajo la cancha de futbol 4 Reparaciones y 25 lámparas, caserío el Cementerio.
46	Empedrado Fraguado de 200 metros de la calle al rio las cañas.
47	Alumbrado público en el sector la poza, Cantón la Fuente.
48	Mantenimiento de calle rio las cañas, Cantón la Fuente.
49	Empedrado fraguado de calle principal del cantón 250 metros lineales, La Fuente
50	Construcción de muro de protección escuela del Centro Escolar La Unión.
51	Introducción de energía eléctrica domiciliar del caserío los Verdugos, 23 viviendas.
52	Construcción de empedrado fraguado en el caserío los Sandoval 50 metros.



N°	Demanda de Proyectos de Conectividad Vial, Vivienda, Alumbrado Público, Agua Potable.
53	Construcción de un local para la realización de actividades, caserío los Naranjos.
54	Mantenimiento de pasajes y avenidas caserío los Naranjos.
55	Empedrado fraguado, caserío los Naranjos.
56	Construcción de gaviones de 250 metros, caserío los Naranjos.
57	Reparación de 300 metros de calle principal, caserío los Naranjos.
58	Pavimentación de 3 kilómetros de calle Tonacatepeque, hasta el Rio Sillero.
59	Pavimentación de 7.8 kilómetros de Tonacatepeque a San José Guayabal.
60	Alumbrado público en toda la comunidad. EL Transito II.
61	Empedrado fraguado de 300 metros lineales de calle vecinal caserío Masariego y calle principal hacia la escuela.
62	Empedrado fraguado de 170 metros de calle comunidad Mazariego.
63	Construcción de 2 muros de retención de 14 metros lineales, El Transito II
64	Balastado de calle vecinal 3.5 kilómetros, El Transito II
65	Alumbrado público calle a Soyapango frente al tejtar 200 metros, comunidad Quinta Osorio.
66	Reparación de calle a Soyapango, Barrio San Nicolás 200 metros.
67	Pavimentación de calle, El Camello
68	Acceso de calle principal, cuneteado y empedrado, 100 metros. Santa Eduviges.
69	Mantenimiento de calles y pasajes de la zona urbana.
70	Construcción de un mirador turístico, sector la Loma.
71	Remodelación del Parque Central, zona urbana.
72	Mantenimiento y mejoramiento del Polideportivo.
73	Alumbrado público en Comunidad del Transito I.
74	Transporte hasta la colonia el Transito I.
75	Reparación de Tuberías de Agua Potable, el Transito I.
76	Empedrado fraguado de colonia el Transito I.
77	Mantenimiento y reparación de calles de la comunidad 500 metros Aproximadamente, comunidad José Miranda Reyes.
78	Construcción de un puente peatonal de 7 metros de largo x 3 de ancho, comunidad José Miranda Reyes
79	Energía eléctrica domiciliar a la mitad de la población, comunidad José Miranda Reyes.
80	Muros de retención y canaletas de 6 metros de largo x 5 de ancho, comunidad José Miranda Reyes.
81	Ampliación y empedrado de calle principal de tierra blanca 200 metros, Comunidad Tierra Blanca.



N°	Demanda de Proyectos de Conectividad Vial, Vivienda, Alumbrado Público, Agua Potable.
82	Construcción de casa comunal, Comunidad Tierra Blanca.
83	Reparación de escuela y mejoramiento del techo, Comunidad Tierra Blanca.
84	Introducción de energía eléctrica domiciliar 7 familias al final del caserío por Río las Cañas, Caserío Valle Nuevo.
85	Balastado de calle de la comunidad, EL Transito II
86	Concreteado de un tramo de la calle de aproximadamente 150 metros lineales, Caserío Valle Nuevo.
87	1 kilómetro de pavimentación de pasajes, Italia, Verona, Terranova y Prolongación de la 8ª Av. Sur, urbanización San Nicolás.
88	Pavimentación de carretera que conduce de Tonacatepeque a Soyapango
89	Introducción de transporte de buses de Soyapango hacia Tonacatepeque.
90	Concreteado de 500 metros, comunidad Calderón, Quijano, Amatillo, Sector III, Pasajes Navas y antigua calle vieja a sector II.
91	Reforestación de la zona, en los nacimientos de agua.
92	Introducción de agua potable domiciliar sector III y el Amatillo 160 familias.
93	Alumbrado público en todo el cantón, 50 lámparas y son 600 familias, Cantón el Rosario.
94	Construcción de canaleta de calle recién pavimentada 200 metros calle principal, San José Las Flores y Santa Teresa
95	Mejoramiento y recarpeteo de calle las Pascuas, los Claveles, Calzada San José, 1 kilómetro.
96	Mejoramiento y mantenimiento de alumbrado público, Cantón San José Las Flores.
97	Recuperación de aceras dentro de los pasajes, Cantón San José Las Flores.
98	Reparación de puente que sostiene las tuberías de agua potable que abastece a las comunidades, Las Flores, Distrito Italia, Santa María, Altos de las Flores, Los Héroes.
99	Pavimentación de calle los Ciprés 120 metros, Las Flores.
100	Alumbrado público 6 lámparas, Comunidad Santa Teresa.
101	Introducción de energía eléctrica domiciliar, 40 familias beneficiadas, comunidad la Lomita.
102	Introducción de alumbrado público, 3 lámparas, Comunidad La Lomita.
103	Reparación de calle principal 100 metros, comunidad La Lomita.
104	Construcción de 45 viviendas, comunidad La Lomita
105	Empedrado fraguado en polígono "E", a tras de la escuela la Inocencia Paredes un área de 330 metros cuadrados, comunidad 10 de Octubre.



N°	Demanda de Proyectos de Conectividad Vial, Vivienda, Alumbrado Público, Agua Potable.
106	Alumbrado público en toda la comunidad, comunidad 10 de Octubre.
107	Empedrado o adoquinado entre el pasaje” A y B” en un área de 500 metros cuadrados aproximadamente, comunidad 10 de Octubre.
108	Introducción de energía domiciliar Residencial Libertad, 12 familias beneficiadas.
109	Alumbrado público, 300 metros 6 lámparas, residencial Libertad y comunidad Monseñor Romero.
110	Alumbrado público, 100 metros 2 lámparas, entre guardería, sector “C”
111	Mantenimiento y recarpeteo de calles, desde el redondel hasta la colonia, 3 cuadras, Distrito III.
112	Construcción de casa comunal, comunidad Las Brisas.
113	Introducción de agua potable domiciliar, 76 familias, comunidad Monseñor Romero.
114	Reparación de calle desde la entrada del distrito hacia Residencial Libertad.
115	Legalización de propiedades de las comunidades, Distrito Italia.
116	Mantenimiento de caminos vecinales zona urbana y rural de Tonacatepeque.
117	Adoquinado final 1ª Av. Norte calle que conduce a caserío Tierra Blanca.
118	Fraguado de calle principal la Unión.
119	Empedrado Fraguado de camino vecinal de caserío los Anzoras y Los Campos.
120	Alumbrado público calle principal, 6 lámparas Caserío Valle Nuevo.
121	Asfalto en Calle los Claveles, Colonia San José Las Flores.
122	Fraguado y cementado final calle los Bambúes, Colonia San José Las Flores.
123	Proyecto de electrificación zona 1 y 2, Cantón el Rosario.
124	Empedrado Fraguado calle el esfuerzo Distrito Italia, Distrito Italia II
125	Remodelación de entrada a la altura de la Troncal del Norte, Cantón Las Flores.
126	Introducción de agua potable domiciliar 200 viviendas Cantón La Fuente.
127	Comprar de 30 lámparas, Cantón La Fuente.
128	Concreteado de un tramo de calle que de Tonacatepeque conduce al cantón y Caserío La Fuente.



3.2.2 Parques, Recreación, Educación y Seguridad Ciudadana.

a) Situación actual.

Parques, Recreación, Educación y Seguridad Ciudadana en el municipio es de mucha importancia, tanto en la zona urbana, como en la rural, fue destacada como un área que amerita tener una buena proyección. Los temas relevantes en esta área son: Zonas verdes, lugares recreativos, aseo, juventud y niñez, seguridad, comunicación, deserción, organización y instituciones.



Líderes y líderes comunales reflexionan sobre las áreas de recreación, educación y seguridad ciudadana.

El municipio cuenta con población en edad escolar, juventud y niñez, así como con algunos centros escolares, zonas verdes, lugares recreativos, tren de aseo, seguridad policial, organización comunal, apoyo de diferentes

instituciones gubernamentales y no gubernamentales; y la oportunidad para impulsar talleres vocacionales.

Estas son áreas que no están libre de problemas, se puede destacar que tienen una infraestructura deficiente en educación, recreación y en seguridad ciudadana, existe deserción escolar, inseguridad en los centros escolares, en las zonas verdes, lo que pone en riesgo a los jóvenes; además de no contar con una buena comunicación dentro de las comunidades y el apoyo al deporte a nivel general es bien mínimo.

b) Ventajas

Comparativas.

¿Con qué es lo que cuenta el municipio?

- ✚ El municipio cuenta con población en edad escolar, zonas verdes, lugares de recreación, así como el apoyo de la municipalidad y de diversas instituciones gubernamentales en el desarrollo de la recreación, educación y seguridad ciudadana.
- ✚ El municipio cuenta con Centros Escolares públicos y privados debidamente organizados, así como con una infraestructura básica de recreación para la población.



Competitivas

¿Qué debe procurarse para el municipio?

- ✚ La deserción escolar es mínima en los centros escolares y se mejoran las condiciones de seguridad para la población estudiantil y personal docente. Se tiene un excelente apoyo de padres y madres de familia en los centros escolares y se profundiza la práctica de valores.
- ✚ Los jóvenes del municipio participan en diversas actividades deportivas, minimizando así la delincuencia.
- ✚ Se construyen y se cuidan diversos espacios recreativos en las comunidades y Centros Escolares con lo que se previene más la violencia.
- ✚ Se presta el servicio de recolección de desechos sólidos y orgánicos a diario, evitando así la contaminación ambiental y la proliferación de enfermedades.

c) Escenario Deseable

Trabajar por superar la problemática en Parques, Recreación, Educación y seguridad Ciudadana, podría poner al municipio, en un futuro en la siguiente situación

El municipio cuenta con una infraestructura escolar que cubre la demanda de la población estudiantil, así como con el personal docente y equipamientos necesarios. Del mismo modo, los niveles de deserción escolar son mínimos. Por otra parte, la infraestructura recreativa se mejora en todo el municipio, se brinda un fuerte apoyo al deporte y se presta una buena seguridad a la población.



d) Proyectos

N°	Demanda de Proyectos de Parques, Recreación, Educación y Seguridad Ciudadana.
1	Construcción de Instituto, colonia Alta Vista.
2	Dotación de implementos deportivos, colonia San Francisco.
3	Creación de becas, para jóvenes de las comunidades, colonia San Francisco.
4	Seguimiento de legalización de propiedad para construcción de cancha, caserío los Enrique Malacoff.
5	Compra de terreno para cancha, Caserío los Granados.
6	Compra de terreno para la construcción de cancha del caserío Los Parada.
7	Compra de terreno para construcción de cancha, Cantón Veracruz.
8	Muro de protección a la casa de la cultura y a la cancha de basketbol, Caserío el Cementerio.
9	Construcción de un parque o áreas recreativas, Caserío el Cementerio.
10	Mayor seguridad policial o agentes del CAM, Caserío el Cementerio.
11	Legalización de cancha de futbol, Caserío el Cementerio.
12	Compra de terreno y construcción de cancha de futbol, Cantón La Unión.
13	Techado de cancha de basquetbol de Polideportivo, Instituto Nacional Centro Escolar Nicolás Aguilar y Centro Escolar Emilio Urrutia López, Zona Urbana.
14	Reparación de la escuela y mejoramiento de techo, comunidad Tierra Blanca.
15	Mejoramiento de cancha de futbol, comunidad Tierra Blanca.
16	Enrejado de zona verde 540 metros cuadrados, Urbanización San Nicolás.
17	Reparación del parqueo de la comunidad, Urbanización San Nicolás.
18	Recuperación de zonas verdes, Cantón San José Las Flores.
19	Escuela de futbol, Cantón San José Las Flores.
20	Escuela de softbol, Cantón San José Las Flores.
21	Mejoramiento de cancha de la Colonia 10 de Octubre.
22	Apoyo con implemento deportivos, Distrito Italia III
23	Mejoramiento de cancha, Distrito Italia III
24	Apoyo al adulto mayor, Distrito Italia III
25	Construcción de escuela en comunidad las Brisas.
26	Campañas de educación para el medio ambiente, las Brisas.
27	Construcción de escuela comunidad las Brisas.
28	Techado de cancha de basquetbol Emilio Urrutia.
29	Reparación de fachada de Cementerio General Nuevo
30	Remodelación del Polideportivo Municipal.
31	Construcción de parque Ecológico
32	Remodelación de Cancha de Futbol de Cimas II, Cantón La Fuente.
33	Apoyo al Comité Municipal Pro-rescate Cultural, Social Sangre Jicamera de Tonacatepeque, proyecto que tiene como objetivo darse a conocer como grupo musical y formar grupos de danza moderna, folklórica y Break Dance (Danza Quebrada).
34	Apoyo al deporte, al municipio de Tonacatepeque



3.2.3 Seguridad Alimentaria.

En esta área los representantes de las comunidades, seleccionaron los temas más importantes como: Apoyo municipal, créditos, mercados, asistencia técnica, fuentes de empleos, los cuales para ellos son los más relevantes en sus comunidades.

Entre las principales potencialidades que esta área presenta en Tonacatepeque tenemos, la producción de granos básicos, mercados, diversificación de productos agrícolas, asistencia técnica por parte del MAG y Prodemor Central, cultivos hidropónicos, viveros de árboles frutales y ornamentales, además cuentan con la posibilidad de obtener apoyo por parte de la municipalidad y instituciones gubernamentales y no gubernamentales.

Esta es una área la cual presenta un problema grande para la población, para lo cual se puede apreciar deficiencias en, falta de asistencia técnica, poco apoyo a los agricultores de la zona, costos de insumos muy elevados, los intereses de los créditos son muy altos, falta de empleo, poco interés por parte de las instituciones sobre el tema.

b) Ventajas

Comparativas.

¿Con qué es lo que cuenta el municipio?

- ✚ Se cuenta con asistencia técnica por parte del MAG y Prodemor Central, la producción de granos básicos en la zona, la donación de paquetes agrícolas por parte del Centa, recurso humano con experiencia en la producción agrícola y cuentan con el apoyo de la municipalidad.

Competitivas.

¿Qué debe procurarse para el municipio?

- ✚ El municipio cuenta con un programa de asistencia técnica en la producción agrícola, avícola, apícola, porcina y pesquera, generando así más fuentes de empleo en la población.
- ✚ La municipalidad gestiona con instituciones gubernamentales y no gubernamentales el apoyo para la entrega de paquetes agrícolas a toda la población.



- ✚ El concejo municipal realiza convenios con instituciones financieras, para facilitar el acceso a créditos con bajos interés y el apoyo para adquirir los insumos a más bajo costo.

d) Escenario Deseable

Trabajar por superar la problemática en Seguridad Alimentaria, podría poner al municipio, en un futuro en la siguiente situación.

La seguridad alimentaria es eficiente, se cuenta con asistencia técnica en producción agrícola, avícola, apícola porcina y pesquera; contamos con el apoyo de instituciones gubernamentales y no gubernamentales, las familias tienen acceso a créditos con intereses bajos, los insumos son adquiridos con precios accesibles, y se han incrementado las fuentes de empleo.

d) Proyectos

N°	Demanda de Proyectos de Seguridad Alimentaria.
1	Reparación y ampliación de mercado municipal.
2	Promoción, publicidad y asistencia técnica, zona de mercado.
3	Mirador turístico en sector La Loma.
4	Construcción de un mercado municipal, San José Las Flores.



3.2 4. Salud

a) Situación actual.

Esta área estratégica integra lo referente a Enfermedades, recurso humano, Infraestructura, desechos sólidos, fumigaciones, Medicina, que fueron los temas relevantes identificados por los representantes sectoriales, participantes en el proceso de planificación.

Entre las potencialidades que presenta Tonacatepeque en esta área está el apoyo de ACOMET, Unidades de Salud, personal médico y promotor de salud, se cuenta con un comité de salud, se imparten charlas a jóvenes sobre la prevención de enfermedades como el VIH y embarazos a temprana edad, se realizan

Campañas de limpieza; y también se cuentan con la posibilidad de obtener el apoyo de Organizaciones Gubernamentales y No Gubernamentales.



Ciudadanos de la comunidad realizando el análisis de las áreas estratégicas.

Salud es una de las áreas que presenta una problemática bien marcada. Se puede apreciar que hay una deficiente infraestructura, especialmente en la zona rural, carencia de medicamentos, falta de una ambulancia, no realizan fumigaciones para evitar enfermedades como el dengue, poco apoyo de la municipalidad en lo que respecta a esta área, carencia de promotores; y no existen campañas contra la prevención de drogas.

b) Ventajas

Comparativas.

¿Con qué es lo que cuenta el municipio?

- Se cuenta con la infraestructura básica de salud y de servicios médicos, en los que destaca la presencia de los ACOMET, la existencia de un comité de salud, Se imparten charlas para evitar enfermedades infecciosas y embarazo precoz, y campañas de limpieza.



Competitivas.

¿Qué debe procurarse para el municipio?

- ✚ Se han incrementa los puestos de salud en la población, personal médico y se abastece de medicina a cada una de las Unidades de salud, brindando así una mejor atención familiar y comunitaria.
- ✚ El municipio cuenta con un programa permanente de charlas para jóvenes y adultos, de prevención de enfermedades, embarazos precoz y drogas mediante el cual se están controlando las enfermedades infecciosas y minimizando la delincuencia.
- ✚ Se realizan fumigaciones constantes en toda la comunidad, minimizando las epidemias a causa del zancudo transmisor.

c) Escenario Deseable.

Trabajar por superar la problemática en Salud, podría poner al municipio, en un futuro en la siguiente situación.

El servicio de salud es eficiente y se tiene la infraestructura adecuada a la demanda del municipio, existen medicamentos y el personal médico idóneo y necesario, se ha minimizado el impacto de las enfermedades, embarazos precoz y la delincuencia, también se han evitado las enfermedades causadas por el zancudo transmisor, mejorando la calidad de vida de la población.



d) Proyectos

N°	Demanda de Proyectos de Salud
1	Creación de ordenanza de desechos sólidos, Colonia San Francisco.
2	Campañas de concientización de desechos sólidos, Colonia San Francisco.
3	Brigadas medicas, Colonia San Francisco.
4	Compra de una ambulancia, Cantón Malacoff.
5	Compra de terreno para Cementerio Municipal, Caserío Cementerio, La Fuente.
6	Tren de aseo, San José las Flores.
7	Recuperación de zonas ocupadas como basureros, San José las Flores.
8	Construcción de una Unidad de Salud y Equipamiento, San José las Flores.
9	Contratación de barredores, para comunidad, San José las Flores.
10	Compra de ambulancia, Las Brisas.
11	Creación de unidad de salud, Las Brisas.
12	Compra de 2 camiones recolectores de desechos sólidos



3.2.5. Gestión de Riesgos

a) Situación actual



Grupo de trabajo reflexionando sobre el área de Gestión de Riesgo.

La gestión de riesgos es un proceso que la municipalidad, con el apoyo de las comunidades pone en marcha para modificar las condiciones que generan riesgos, a fin de reducirlos al mínimo posible. Para ello hay que conocer esos riesgos, analizar cuáles son las amenazas y sus escenarios posibles, las causas de los peligros y sus consecuencias, y las condiciones de vulnerabilidad de las comunidades frente a ellos. De ahí que los temas de relevancia en esta área sean: Organización comunitaria, Instituciones, Vulnerabilidad, Medio Ambiente, Infraestructura.

La gestión de riesgos en Tonacatepeque tiene algunas potencialidades, a decir: cuenta con una fuerte organización comunitaria y sectorial, se cuenta con infraestructura básica para atender emergencias, equipo de primeros auxilios, comunidades que trabajan en obras de mitigación, disposición de la municipalidad para apoyar la solución de los problemas en las comunidades, y finalmente, se tiene la voluntad de las autoridades edilicias para escuchar las necesidades de la población y el interés por hacer el trabajo.

No obstante, la gestión de riesgos adolece de las siguiente problemática: el municipio cuenta con cantones, que se ubican en zonas de alto riesgo por la existencia de deslizamientos y derrumbes; y la falta de recursos económicos para solventar esta clase de problemas.

b) Ventajas

Comparativas

¿Con qué es lo que cuenta el municipio?

- ✚ Existe la base organizacional y el conocimiento sobre gestión de riesgos en las comunidades, y la comunicación entre las instituciones.



Competitivas

¿Qué debe procurarse para el municipio?

- ✚ Se realiza un trabajo planificado y organizado de protección de la población, en el que se integran de manera coordinada las diferentes instituciones, se encuentran establecidas las alianzas estratégicas entre ellas y se realizan las obras de prevención necesarias para manejar las zonas y eventos de riesgo: deslizamientos, derrumbes.
- ✚ Se cuenta con la infraestructura y los recursos necesarios para la atención de emergencias producto de fenómenos naturales.
- ✚ Se trabaja en la prevención de riesgos en las zonas más vulnerables del municipio.

c) Escenario deseable.

Trabajar por superar la problemática en gestión de riesgos, podría poner al municipio, en un futuro en la siguiente situación.

La gestión de riesgos en el municipio se realiza con la participación de los diferentes actores locales y nacionales involucrados en el tema, la población goza de mejores condiciones de seguridad y se previenen los desastres, especialmente en las zonas más vulnerables.



d) Proyectos

N°	Demanda de Proyectos en Gestión de Riesgos
1	Reubicación de 10 familias en alto riesgo, Cantón la Unión.
2	Construcción de gaviones de 250 metros, Cantón la Unión.
3	Construcción de 2 muros de retención de 14 metros lineales, El Transito II
4	Muros de retención y canaletas de 6 metros de largo por 5 de ancho, José Miranda Reyes.
5	Reparación de cárcavas en el primer pasaje, San José Las Flores.
6	Podar arboles que son un riesgo para habitantes de la comunidad. San José las Flores.
7	Obra de mitigación en el río que colinda con la comunidad en el área donde está la cárcava en el polígono "B", Comunidad 10 de Octubre.
8	Reparación de cárcava en el sector final de la cuadra, Distrito Italia III.
9	Construcción de muros de protección en Cementerio Municipal, La Fuente.
10	Muro de protección a la casa de la cultura y a la cancha de basquetbol, La Fuente
11	Construcción de un muro de 6 mts de alto por 6 de largo de Caserío Los Guillen Residencial Alta vista.



3.2.6. Gestión empresarial, organización comunal, economía, talleres vocacionales.

a) Situación actual.

Estas áreas trata específicamente de la situación en la que se encuentra Tonacatepeque aborda los temas de: Mercados, Instituciones, organización comunitaria, capacitación, ferias, turismo, equipo, Inducción.

En la actualidad la municipalidad está haciendo esfuerzos por mejorar la calidad de vida de los habitantes, para lo cual busca fortalecer las directivas sectoriales para que de esta manera se puedan realizar las gestiones correspondientes junto a la municipalidad, para poder obtener programas de inducción empresarial, y así poder establecer mas



Grupo de trabajo haciendo análisis sobre gestión empresarial, organización empresarial, economía y talleres vocacionales.

negocios, incrementar los talleres vocacionales, ferias, turismo; de este modo se estará mejorando la economía de las personas y por ende la de la comunidad.

b) Ventajas

Comparativas

¿Con qué es lo que cuenta la Municipalidad?

- ✚ Se cuenta con Adescos legalizadas, comités de deporte, de desastres, y el conocimiento sobre gestión empresarial, organización comunal, economía y talleres vocacionales, además de contar con instalaciones adecuadas para el funcionamiento de mercados.

Competitivas

¿Qué debe procurarse para el municipio?

- ✚ Se realizan gestiones para atraer más fuentes de empleo a la comunidad,
- ✚ Se imparten talleres vocacionales para toda la comunidad y se cuenta con todo el equipo necesario para la ejecución de ello.



- ✚ Existencia de Adescos en cada una de las comunidades de Tonacatepeque, quienes gestionan la ayuda para sus comunidades.
- ✚ Se realizan ferias gastronómicas cada fin de semana, incrementado el turismo en la zona.

c) Escenario Deseable

Trabajar por superar la problemática en la Municipalidad, en Gestión Empresarial, Organización Comunal, Economía y Talleres Vocacionales se podría poner en un futuro, en la siguiente situación:

La Gestión Empresarial, la Organización Comunal, la economía y los Talleres Vocacionales en el municipio se realizan con la participación de toda la comunidad organizada, ayudando así al municipio a generar más fuentes de empleo, turismo, desarrollo e incremento de la economía para las familias de la comunidad.

d) Proyectos

N°	Demanda de Proyectos de Gestión Empresarial, Organización Comunal, Economía, Talleres Vocacionales.
1	Asesoramiento a la directiva, comunidad Don Bosco.
2	Compra de materiales para talleres vocacionales, bisutería, cosmetología, creatividad, piñatería, Zona de mercado.
3	Gestionar con proveedores que vendan los insumos más baratos para los talleres vocacionales, Zona mercado.
4	Apoyo de la alcaldía para la ejecución de talleres, zona mercado.
5	Legalización de Adescos, Caserío los Granados.
6	Talleres vocacionales, de bisutería, cosmetología, corte y confección, mecánica automotriz, Caserío el Cementerio.
7	Asignación o construcción de un lugar para impartir los talleres vocacionales, Caserío el Cementerio.
8	Construcción de un local para la realización de actividades, Caserío los Naranjos.
9	Asesoría para formar Adescos, comunidad José Miranda Reyes.
10	Construcción de un mercado o plaza gastronómica de 40 metros cuadrados, Cantón San José las Flores.
11	Talleres vocacionales: mecánica automotriz, serigrafía, carpintería. Distrito Italia.
12	Apoyo y mejoramiento a la casa del Adulto Mayor "Santa Martha"
13	Apoyo a agricultores del municipio de Tonacatepeque
14	Apoyo a la organización de género de la mujer



3.2. 7 Alcantarillados.

Esta área estratégica está comprendida por lo siguiente: Infraestructura, enfermedades, contaminación, mantenimiento, gestión. Los cuales fueron los temas más relevantes identificados por los representantes sectoriales y participantes en el proceso de planificación.

Entre las potencialidades que esta área presenta tenemos: la comunidad se encuentra bien organizada, existencia de tuberías de aguas negras cerca de la comunidad, el interés de los habitantes por el desarrollo del municipio, la realización de limpiezas generales en todo el municipio.



Grupo de pobladores del distrito Italia realizan análisis sobre alcantarillados.

El Alcantarillado es un área que presenta un problema grandísimo para la población ya que tienen una infraestructura muy deficiente, lo que provoca proliferación de enfermedades infecciosas, contaminación ambiental; además de contar con familias que no cuentan con terreno para perforar fosas, y el poco apoyo por parte de instituciones gubernamentales y no gubernamentales.

b) Ventajas.

Comparativas.

¿Con qué es lo que cuenta el municipio?

- ✚ Se cuenta con una buena organización comunitaria.
- ✚ Tuberías de agua negras se encuentran cerca de la comunidad.



- Los habitantes tienen interés por el desarrollo del municipio, para la cual impulsan campañas de limpiezas en toda la comunidad.

Competitivas.

¿Qué debe procurarse para el municipio?

- El municipio cuenta con tuberías de aguas negras en cada una de sus comunidades, se le realiza mantenimiento constante, no existen focos de infección, se ha evitado la proliferación de enfermedades, la población organizada realiza campañas de limpieza en toda la zona, y se cuenta con el apoyo de la empresa pública y privada.

c) Escenario Deseable.

Trabajar por superar la problemática de Alcantarillado, podría poner al municipio, en un futuro en la siguiente situación.

La Infraestructura de tuberías de aguas negras en el municipio es eficiente, el mantenimiento se realiza constantemente dándole un tratamiento adecuado a las aguas contaminadas, se ha minimizado el impacto de las enfermedades y se trabaja de la mano con toda la comunidades organizada.

d) Proyectos

N°	Demanda de Proyectos de Alcantarillados
1	Quitar tragantes ubicado sobre calle principal caserío Los López,
2	Introducción de tuberías de aguas negras, Quinta Osorio.
3	Introducción de tuberías de aguas negras, Santa Eduvigés.
4	Mantenimiento y limpieza de tragantes de la colonia, San José las Flores.



IV. PROPUESTA ESTRATÉGICA CONCERTADA

4.1. Visión Municipal

4.2. Misión Institucional

4.2. Inversión en Proyectos

4.3. Plan Multianual de Inversiones



4. PROPUESTA ESTRATÉGICA CONCERTADA.

La pensada estratégica se constituyó en el más grande anhelo de los pobladores de Tonacatepeque, quieren ver transformado el municipio en un corto, mediano y largo plazo. Se atenderá la realidad sociocultural, económica y ambiental, por lo que se considera que la planificación tiene un carácter integral.

Se estableció la VISION MUNICIPAL y MISION INSTITUCIONAL, estructurada por el conjunto de ideas que los participantes en el proceso de planificación quieren y esperan ver en el futuro, además de señalar el rumbo para lograr el desarrollo propuesto y se enfoca en lo que se quiere llegar a SER.

4.1. Visión Municipal

Tonacatepeque es un municipio seguro, limpio, iluminado, productivo, prospero, urbanizado (área rural), saludable y turístico. Cuenta con los servicios básicos que cubren el total de las comunidades. Es un municipio desarrollado integralmente y unido.

4.2. Misión Institucional

Trabajar de la mano con las comunidades, brindando servicios de calidad con agilidad, buen trato y amabilidad a los contribuyentes. Hacer una gestión municipal con alto sentido de austeridad y transparencia, siendo responsable en uso de los fondos municipales. Servir a la población y buscar su bienestar económico, cultural y social, a través del desarrollo de obras que beneficien a todos los habitantes del Municipio. Disponer de personal técnico y administrativo, así como de funcionarios, comprometidos, eficientes y eficaces.



4.3. Inversión en proyectos.

Los montos de inversión asignados a cada proyecto son únicamente aproximaciones que son útiles únicamente para cuantificar el costo del Plan Estratégico. Será la formulación de la carpeta técnica para cada proyecto, la que determine el costo final de inversión en cada uno. Son 48 proyectos seleccionados, se necesitará de un monto total de \$5,025,000.00 que se invertirán a lo largo de los 32 meses de duración del Plan. Se necesitarán aproximadamente \$1,199,966.67 dólares para cada año. Según la disponibilidad financiera para inversión.

N°	Inversión en Proyectos	Costo aproximado \$
1	Construcción de Mercado Municipal Central de Tonacatepeque.	\$ 1000,000.00
2	Construcción de entrada de Tonacatepeque, por Escuela Emilio Urrutia.	\$ 75,000.00
3	Techado de Cancha de Basketbol del Centro Escolar Emilio Urrutia.	\$ 35,000.00
4	Reparación de fachada de Cementerio General nuevo de Tonacatepeque.	\$ 5,000.00
5	Mantenimiento de caminos vecinales de todos los Cantones de Tonacatepeque.	\$ 270,000.00
6	Asfaltado de Calle Principal el Gólgota, 800 metros, Tonacatepeque	\$ 208,000.00
7	Remodelación de Instalaciones de Alcaldía Municipal de Tonacatepeque.	\$ 15,000.00
8	Compra de equipo de oficina, Alcaldía de Tonacatepeque	\$ 10,000.00
9	Apoyo al deporte en el municipio de Tonacatepeque.	\$ 40,000.00
10	Remodelación de mercado municipal y recuperación de zonas verdes, Residencial AltaVista.	\$ 230,000.00
11	Introducción de energía eléctrica domiciliar 7 familias final caserío Valle Nuevo, Colonia San José Las Flores.	\$ 25,000.00
12	Empedrado Fraguado Cantón el Transito No 1	\$ 35,000.00
13	Empedrado Fraguado de 100 mts. Caserío Los Ortiz, Cantón Veracruz.	\$ 22,000.00



N°	Inversión en Proyectos	Costo aproximado \$
14	Pavimentación de Calle principal 800 mts. Caserío Los Henríquez, Cantón Malacoff.	\$ 200,000.00
15	Introducción de agua potable domiciliar de 30 viviendas en Caserío Los Granados, Cantón el Sauce.	\$ 25,000.00
16	Introducción de energía eléctrica domiciliar Caserío Los Berdugos 23 viviendas, Cantón La Unión.	\$ 25,000.00
17	Electrificación de Zona 1 y Zona 2 del Cantón el Rosario.	\$ 35,000.00
18	Empedrado Fraguado calle el esfuerzo, Distrito Italia II	\$ 19,500.00
19	Remodelación de entrada a la altura de la Troncal de Norte, Cantón Las Flores.	\$ 15,000.00
20	Alumbrado público en Comunidad Don Bosco, de las Comunidades Del Sur, 10 lámparas.	\$ 2,000.00
21	Empedrado Fraguado de 200 metros de calle, Caserío Zacamil, Cantón La Fuente.	\$ 50,000.00
22	Remodelación de cancha de Fútbol de Cimas II, IV etapa, Cimas de San Bartolo.	\$ 54,000.00
23	Mantenimiento de Pasaje en comunidad Los Naranjos de Tonacatepeque	\$ 10,000.00
24	Construcción de muro de 6 Mts de alto por 6 de ancho Caserío los Guillen, Residencial AltaVista.	\$ 35,000.00
25	Alumbrado público de calle principal de Valle Nuevo, 6 lámparas, Colonia San José Las Flores.	\$ 10,000.00
26	Balastado de calle a Escuela 3.5 Km, Cantón el Transito No. 2	\$ 200,000.00
27	Compra de Terreno para complejo deportivo, Cantón Veracruz	\$ 80,000.00
28	Construcción de Casa comunal Caserío Los Henríquez	\$ 50,000.00
29	Balastado de calle principal Cantón el Sauce, 5 Kilómetros	\$ 300,000.00
30	Fraguado de Calle Principal de Cantón La Unión	\$ 26,400.00
31	Asfaltado de calle antigua a Tonacatepeque, Cantón El Rosario	\$ 90,000.00



N°	Inversión en Proyectos	Costo aproximado \$
32	Alumbrado público lotificación San Francisco	\$ 35,000.00
33	Reparación de 300 mts. Caserío Los Naranjos, Tonacatepeque	\$ 35,000.00
34	Reparación de calle de 500 mts, por 4 de ancho caserío Los Guillen, Residencial AltaVista.	\$ 60,000.00
35	Concreteado de 150 mts Caserío Valle Nuevo, Colonia San José Las Flores.	\$ 35,000.00
36	Introducción de agua potable domiciliar en 90 viviendas o materiales, Caserío Los Paradas	\$ 10,000.00
37	Modificación de líneas primarias para introducción de energía eléctrica, Caserío Los Marroquines	\$ 40,000.00
38	Apoyo a los agricultores del municipio	\$ 25,000.00
39	Alumbrado público calle a Soyapango Frente al Tejar 200 metros	\$ 35,000.00
40	Concreteado de un tramo de calle que de Tonacatepeque conduce al cantón y Caserío La Fuente.	\$ 56,000.00
41	Apoyo a la organización de género de la mujer	\$ 25,000.00
42	Introducción de agua potable domiciliar 50 metros, Residencial AltaVista.	\$ 10,000.00
43	Mantenimiento y reparación de calles de la comunidad José Miranda Reyes, Colonia San José Las Flores.	\$ 32,000.00
44	Alumbrado público, Caserío Los Ortiz, 3 lámparas	\$ 2,000.00
45	Alumbrado público sector la Poza, Cantón La Fuente.	\$ 3,000.00
TOTAL		\$ 3,599.900.00



4.4. Proyectos para Gestión de Cooperación

N°	Demanda de Proyectos
1	Pavimentación de 3 kilómetros de calle de Tonacatepeque a San José Guayabal.
2	Reparación de 1ª calle Poniente, Barrio San Nicolás 200 Metros, Tonacatepeque.
3	Pavimentación de calle El Camello, Tonacatepeque.
4	Pavimentación de Pasajes, Italia, Verona, Terranova, Prolongación 8ª Av. Sur Lotificación San Nicolás.
5	Pavimentación de carretera Tonacatepeque, Soyapango 6 Km.
6	Reparación de Parqueo Lotificación San Nicolás.
7	Remodelación de Polideportivo, Municipal.
8	Construcción de parque ecológico, Tonacatepeque.
9	Concreteado de 200 mts. Caserío Los Guillen, Residencial AltaVista.
10	Construcción de Punte peatonal de 7 mts por 3 de ancho, Comunidad Miranda Reyes, Colonia San José Las Flores.
11	Asfaltado de Calle Los Claveles, Colonia San José Las Flores.
12	Fraguado y cementado final calle los Bambúes, Colonia San José Las Flores.
13	Energía Eléctrica domiciliar, comunidad Miranda Reyes, Colonia San José Las Flores
14	Construcción de casa comunal, Caserío Tierra Blanca, Cantón el Transito
15	Mejoramiento de Cancha de futbol Caserío Tierra Blanca.
16	Adoquinado final 1ª Av. Norte, calle que conduce a Caserío Tierra Blanca, Cantón El Transito.
17	Concreteado de 37 mts, caserío Los Marroquines.
18	Introducción de agua potable domiciliar 200 viviendas, Cantón La Fuente.
19	Alumbrado público calle que conduce a cancha de futbol de Zacamil, Cantón la Fuente.
20	Mantenimiento y reparación de calle que conduce hacia cancha 200 mts, Caserío Zacamil, Cantón La Fuente.
21	Compra de terreno para cementerio, Cantón La Fuente.
22	Empedrado Fraguado de calle hacia cementerio, Canto La Fuente.
23	Alumbrado público sector el Cementerio, Cantón La Fuente.
24	Empedrado fraguado de 200 mts, calle al Rio Las Cañas, Cantón La Fuente.
25	Empedrado fraguado de 300 mts, caserío Los Mazariego y calle principal hacia la Escuela, Cantón La Fuente.
26	Compra de 30 Lámparas, Cantón La Fuente.
27	Empedrado Fraguado de 170 mts calle Los Mazariego, Cantón La Fuente.
28	Construcción de viviendas en la comunidad Alta vista.
29	Legalización de agua potable, comunidad Europea.
30	Legalización de terrenos, comunidad Europea.



31	Escrituración de viviendas, comunidad Europea.
32	Introducción de agua potable domiciliar, comunidad Europea.
33	Construcción de muro de contención en calle principal del pasaje entre el Polígono B Y F, colonia San Francisco.
34	Introducción de agua domiciliar 202 viviendas, Malacoff.
35	Reconstrucción de calle de la zona Malacoff, 160 metros lineales.
36	Construcción de un puente sector Ermita, de 20 a 30 metros lineales, Malacoff.
37	Construcción de un muro de protección en terreno donado para cancha 25 metros lineales, Malacoff.
38	Empedrado Fraguado de calle principal, Malacoff.
39	Construcción de un puente que conecte hacia Tonacatepeque 150 metros lineales, caserío Zacamil.
40	Seguimiento y legalización de propiedad para construcción de cancha, caserío Los Enrique, Malacoff.
41	Construcción de 4 viviendas o apoyo con materiales, Cantón el Sauce, caserío los Granados
42	Compra de terreno para cancha, Cantón el Sauce, caserío los Granados.
43	Compra de terreno para construcción de cancha del caserío los Parada.
44	Mantenimiento de calle principal del caserío 2 kilómetros. Los Parada.
45	Construcción de 10 viviendas o apoyo con material, caserío los Parada.
46	Introducción de energía eléctrica domiciliar 12 familias, caserío los Parada.
47	Empedrado fraguado del caserío los Ortices, Cabrera, Romero, Chorizos y el Rincón zona I, 900 metros lineales, Cantón Veracruz.
48	Concreteado en caserío Las Margaritas 200 metros.
49	Alumbrado público de calle al rio de las cañas bajo la cancha de futbol 4 Reparaciones y 25 lámparas, caserío el Cementerio.
50	Mantenimiento de calle rio las cañas, Cantón la Fuente.
51	Construcción de muro de protección escuela del Centro Escolar La Unión.
52	Construcción de un local para la realización de actividades, caserío los Naranjos
53	Construcción de gaviones de 250 metros, caserío los Naranjos.
54	Construcción de gaviones de 250 metros, caserío los Naranjos.
55	Alumbrado público en toda la comunidad. EL Transito II.
56	Construcción de 2 muros de retención de 14 metros lineales, El Transito II
57	Acceso de calle principal, cuneteado y empedrado, 100 metros. Santa Eduvigés.
58	Mantenimiento de calles y pasajes de la zona urbana.
59	Construcción de un mirador turístico, sector la Loma.
60	Transporte hasta la colonia el Transito I.
61	Reparación de Tuberías de Agua Potable, el Transito I.



62	Muros de retención y canaletas de 6 metros de largo x 5 de ancho, comunidad José Miranda Reyes.
63	Ampliación y empedrado de calle principal de tierra blanca 200 metros, Comunidad Tierra Blanca.
64	Reparación de escuela y mejoramiento del techo, Comunidad Tierra Blanca.
65	Introducción de transporte de buses de Soyapango hacia Tonacatepeque.
66	Concreteado de 500 metros, comunidad Calderón, Quijano, Amatillo, Sector III, Pasajes Navas y antigua calle vieja a sector II.
67	Reforestación de la zona, en los nacimientos de agua.
68	Introducción de agua potable domiciliar sector III y el Amatillo 160 familias.
69	Construcción de canaleta de calle recién pavimentada 200 metros calle principal, San José Las Flores y Santa Teresa
70	Mejoramiento y recarpeteo de calle las Pascuas, los Claveles, Calzada San José, 1 kilometro.
71	Mejoramiento y mantenimiento de alumbrado público, Cantón San José Las Flores.
72	Recuperación de aceras dentro de los pasajes, Cantón San José Las Flores.
73	Reparación de puente que sostiene las tuberías de agua potable que abastece a las comunidades, Las Flores, Distrito Italia, Santa María, Altos de las Flores, Los Héroe.
74	Pavimentación de calle los Ciprés 120 metros, Las Flores.
75	Alumbrado público 6 lámparas, Comunidad Santa Teresa.
76	Introducción de energía eléctrica domiciliar, 40 familias beneficiadas, comunidad la Lomita.
77	Introducción de alumbrado público, 3 lámparas, Comunidad La Lomita.
78	Reparación de calle principal 100 metros, comunidad La Lomita.
79	Construcción de 45 viviendas, comunidad La Lomita
80	Empedrado fraguado en polígono "E", a tras de la escuela la Inocencia Paredes un área de 330 metros cuadrados, comunidad 10 de Octubre.
81	Alumbrado público en toda la comunidad, comunidad 10 de Octubre.
82	Empedrado o adoquinado entre el pasaje" A y B" en un área de 500 metros cuadrados aproximadamente, comunidad 10 de Octubre.
83	Alumbrado público, 300 metros 6 lámparas, residencial Libertad y comunidad Monseñor Romero.
84	Alumbrado público, 100 metros 2 lámparas, entre guardería, sector "C"
85	Mantenimiento y recarpeteo de calles, desde el redondel hasta la colonia, 3 cuabras, Distrito III.
86	Construcción de casa comunal, comunidad Las Brisas.



87	Introducción de agua potable domiciliar, 76 familias, comunidad Monseñor Romero.
88	Reparación de calle desde la entrada del distrito hacia Residencial Libertad.
89	Legalización de propiedades de las comunidades, Distrito Italia.
90	Construcción de Instituto, colonia Alta Vista.
91	Dotación de implementos deportivos, colonia San Francisco.
92	Creación de becas, para jóvenes de las comunidades, colonia San Francisco.
93	Seguimiento de legalización de propiedad para construcción de cancha, caserío los Enrique Malacoff.
94	Compra de terreno para cancha, Caserío los Granados.
95	Compra de terreno para la construcción de cancha del caserío Los Parada.
96	Muro de protección a la casa de la cultura y a la cancha de basketbol, Caserío el Cementerio.
97	Construcción de un parque o áreas recreativas, Caserío el Cementerio.
98	Mayor seguridad policial o agentes del CAM, Caserío el Cementerio.
99	Legalización de cancha de futbol, Caserío el Cementerio.
101	Compra de terreno y construcción de cancha de futbol, Cantón La Unión.
101	Techado de cancha de basquetbol de polideportivo y Instituto nacional Centro Escolar Nicolás Aguilar, Zona Urbana.
102	Reparación de la escuela y mejoramiento de techo, comunidad Tierra Blanca.
103	Enrejado de zona verde 540 metros cuadrados, Urbanización San Nicolás.
104	Recuperación de zonas verdes, Cantón San José Las Flores.
105	Escuela de futbol, Cantón San José Las Flores.
106	Escuela de softbol, Cantón San José Las Flores.
107	Mejoramiento de cancha de la Colonia 10 de Octubre.
108	Apoyo con implemento deportivos, Distrito Italia III
109	Mejoramiento de cancha, Distrito Italia III
110	Apoyo al adulto mayor, Distrito Italia III
111	Construcción de escuela en comunidad las Brisas.
112	Campañas de educación para el medio ambiente, las Brisas.
113	Construcción de escuela comunidad las Brisas.
114	Promoción, publicidad y asistencia técnica, zona de mercado.
115	Mirador turístico en sector La Loma.
116	Construcción de un mercado municipal, San José Las Flores.
117	Creación de ordenanza de desechos sólidos, Colonia San Francisco.
118	Campañas de concientización de desechos sólidos, Colonia San Francisco.
119	Brigadas médicas, Colonia San Francisco.
120	Compra de una ambulancia, Cantón Malacoff.



121	Tren de aseo, San José las Flores.
122	Recuperación de zonas ocupadas como basureros, San José las Flores.
123	Construcción de una Unidad de Salud y Equipamiento, San José las Flores.
124	Contratación de barredores, para comunidad, San José las Flores.
125	Compra de ambulancia, Las Brisas.
126	Creación de unidad de salud, Las Brisas.
127	Reubicación de 10 familias en alto riesgo, Cantón la Unión.
128	Construcción de gaviones de 250 metros, Cantón la Unión.
129	Construcción de 2 muros de retención de 14 metros lineales, El Transito II
130	Muros de retención y canaletas de 6 metros de largo por 5 de ancho, José Miranda Reyes.
131	Reparación de cárcavas en el primer pasaje, San José Las Flores.
132	Podar árboles que son un riesgo para habitantes de la comunidad. San José las Flores.
133	Obra de mitigación en el río que colinda con la comunidad en el área donde está la cárcava en el polígono "B", Comunidad 10 de Octubre
134	Reparación de cárcava en el sector final de la cuadra, Distrito Italia III.
135	Construcción de muros de protección en Cementerio Municipal, La Fuente.
136	Muro de protección a la casa de la cultura y a la cancha de basquetbol, La Fuente
137	Asesoramiento a la directiva, comunidad Don Bosco.
138	Compra de materiales para talleres vocacionales, bisutería, cosmetología, creatividad, piñatería, Zona de mercado.
139	Gestionar con proveedores que vendan los insumos más baratos para los talleres vocacionales, Zona mercado.
140	Apoyo de la alcaldía para la ejecución de talleres, zona mercado.
141	Legalización de Adescos, Caserío los Granados.
142	Talleres vocacionales, de bisutería, cosmetología, corte y confección, mecánica automotriz, Caserío el Cementerio.
143	Asignación o construcción de un lugar para impartir los talleres vocacionales, Caserío el Cementerio.
144	Construcción de un local para la realización de actividades, Caserío los Naranjos.



145	Asesoría para formar Adescos, comunidad José Miranda Reyes.
146	Construcción de un mercado o plaza gastronómica de 40 metros cuadrados, Cantón San José las Flores.
147	Talleres vocacionales: mecánica automotriz, serigrafía, carpintería. Distrito Italia.
148	Quitar tragantes ubicado sobre calle principal caserío Los López,
149	Introducción de tuberías de aguas negras, Quinta Osorio.
150	Introducción de tuberías de aguas negras, Santa Eduvigés.
151	Mantenimiento y limpieza de tragantes de la colonia, San José las Flores.
152	Apoyo y mejoramiento a la casa del adulto mayor “Santa Martha”
153	Apoyo al Comité Municipal Pro-rescate Cultural, Social Sangre Jicamera de Tonacatepeque, proyecto que tiene como objetivo darse a conocer como grupo musical y formar grupos de danza moderna, folklórica y Break Dance (Danza Quebrada).
154	Empedrado fraguado en Caserío los Sandoval 50 mts. Cantón la Unión
155	Alumbrado público, Cantón el Transito No. 1



4.5. Capacidad Financiera

4.5.1. Ingresos

Proyección de Ingresos periodo 2012 - 2015				
Ingresos	2012	2013	2014	2015
Ingresos FODES	\$ 1,800,276.60	\$ 1,800,276.60	\$ 1,800,276.60	\$ 1,800,276.60
Funcionamiento	\$ 450,069.12	\$ 450,069.12	\$ 450,069.12	\$ 450,069.12
Inversión	\$ 1,350,207.48	\$ 1,350,207.48	\$ 1,350,207.48	\$ 1,350,207.48
Ingresos propios	\$ 1,959,751.91	\$ 1,959,751.91	\$ 1,959,751.91	\$ 1,959,751.91
Tasas y Derechos	\$ 1,902,509.46	\$ 1,902,509.46	\$ 1,902,509.46	\$ 1,902,509.46
Impuestos	\$ 55,042.45	\$ 55,042.45	\$ 55,042.45	\$ 55,042.45
Venta de Bienes y Servicios	\$ 2,200.00	\$ 2,200.00	\$ 2,200.00	\$ 2,200.00
Otros corrientes	\$ 861,706.83	\$ 115,480.64	\$ 115,480.64	\$ 115,480.64
Subsidios y donaciones	\$ -	\$ -	\$ -	\$ -
Otros ingresos de capital	\$ 115,480.64	\$ 115,480.64	\$ 115,480.64	\$ 115,480.64
Saldos de años anteriores	\$ 746,226.19	-	-	-
Ingresos totales	\$ 4,621,735.34	\$ 3,875,509.15	\$ 3,875,509.15	\$ 3,875,509.15

4.5.2 Gastos

Proyección de gastos periodo 2012 – 2015				
Gastos	2012	2013	2014	2015
Gasto corriente	\$ 2,538,293.20	\$2,075,232.55	\$2,075,232.55	\$2,075,232.55
Servicios personales	\$ 1,404,191.11	\$1,128,614.21	\$1,128,614.21	\$1,128,614.21
Materiales y suministros	\$ 979,065.75	\$ 929,065.75	\$ 929,065.75	\$ 929,065.75
Transferencias corrientes	\$ 22,187.01	\$ 22,187.01	\$ 22,187.01	\$ 22,187.01
Otros Gastos	\$ 132,849.33	\$ 95,365.58	\$ 95,365.58	\$ 95,365.58
Inversión	\$ 2,083,442.14	\$1,800,276.60	\$1,800,276.60	\$1,800,276.60
Recursos FODES	\$ 2,083,442.14	\$1,800,276.60	\$1,800,276.60	\$1,800,276.60
Total de gastos	\$ 4,621,735.34	\$3,875,509.15	\$3,875,509.15	\$3,875,509.15



4.5.3 Disponibilidad de Inversión

Proyección de disponibilidad económica periodo 2012 - 2015				
Descripción	2012	2013	2014	2015
FODES	\$ 1,800,276.60	\$ 1,800,276.60	\$ 1,800,276.60	\$ 1,800,276.60
25%	\$ 450,069.12	\$ 450,069.12	\$ 450,069.12	\$ 450,069.12
75%	\$ 1,350,207.48	\$ 1,350,207.48	\$ 1,350,207.48	\$ 1,350,207.48
Descripción	DISPONIBILIDAD PERIODO 2012 - 2015			
	2012	2013	2014	2015
FODES INVERSIÓN	\$ 1,350,207.48	\$ 1,350,207.48	\$ 1,350,207.48	\$ 1,350,207.48
DISPONIBILIDAD PARCIAL	\$ 1,350,207.48	\$ 1,350,207.48	\$ 1,350,207.48	\$ 1,350,207.48
Menos				
Pre inversión anual	\$ 61,451.28	\$ 61,451.28	\$ 61,451.28	\$ 61,451.28
SALDO COMPROMISOS	\$ 61,451.28	\$ 61,451.28	\$ 61,451.28	\$ 61,451.28
DISPONIBILIDAD DE PROYECTOS	\$ 1,288,756.20	\$ 1,288,756.20	\$ 1,288,756.20	\$ 1,288,756.20



4.5 Plan Multianual de Inversión

Plan de Desarrollo Municipal de Tonacatepeque						
Plan de inversión: De Septiembre de 2012 a Abril de 2015						
No.	Proyectos	Monto del Proyecto	Inversión FODES \$3599,900.00	Asignación FODES	Ejecución	Meses FODES
1	Construcción de Mercado Municipal Central de Tonacatepeque.	\$1000,000.00	\$2599,900.00	\$1012,655.61	\$12,655.61	Sep 2012 May 2013
2	Construcción de entrada de Tonacatepeque, por Escuela Emilio Urrutia.	\$75,000.00	\$2524,900.00	\$112,517.29	\$50,172.90	Jun-13
3	Techado de Cancha de Basketbol del Centro Escolar Emilio Urrutia.	\$35,000.00	\$2489,900.00		\$15,172.90	
4	Reparación de fachada de Cementerio General nuevo de Tonacatepeque.	\$5,000.00	\$2484,900.00		\$10,172.90	
5	Mantenimiento de caminos vecinales de todos los Cantones de Tonacatepeque.	\$270,000.00	\$2214,900.00	\$337,551.87	\$77,724.77	Jul-Sep 13
6	Asfaltado de Calle Principal el Gólgota, 800 metros, Tonacatepeque	\$208,000.00	\$2006,900.00	\$225,034.58	\$94,759.35	Oct-Nov 13
7	Remodelación de Instalaciones de Alcaldía Municipal de Tonacatepeque.	\$15,000.00	\$1991,900.00		\$79,759.35	
8	Compra de equipo de oficina, Alcaldía de Tonacatepeque	\$10,000.00	\$1981,900.00		\$69,759.35	
9	Apoyo al deporte en el municipio de Tonacatepeque.	\$40,000.00	\$1941,900.00		\$29,759.35	
10	Remodelación de mercado municipal y recuperación de zonas verdes, Residencial Altavista.	\$230,000.00	\$1711,900.00	\$225,034.58	\$24,793.93	Dic 13 - Ene 14
11	Introducción de energía eléctrica domiciliar 7 familias final caserío Valle Nuevo, Colonia San José Las Flores.	\$25,000.00	\$1686,900.00	\$112,517.29	\$112,311.22	Feb-14
12	Empedrado Fraguado Cantón el Transito No 1	\$35,000.00	\$1651,900.00		\$77,311.22	
13	Empedrado Fraguado de 100 mts. Caserío Los Ortiz, Cantón Veracruz.	\$22,000.00	\$1629,900.00		\$55,311.22	
14	Pavimentación de Calle principal 800 mts. Caserío Los Henríquez, Cantón Malacoff.	\$200,000.00	\$1429,900.00	\$225,034.58	\$80,345.80	Mar- Abr14
15	Introducción de agua potable domiciliar de 30 viviendas en Caserío Los Granados, Cantón el Sauce.	\$25,000.00	\$1404,900.00		\$55,345.80	
16	Introducción de energía eléctrica domiciliar Caserío Los Berdugos 23 viviendas, Cantón La Unión.	\$25,000.00	\$1379,900.00		\$30,345.80	
17	Electrificación de Zona 1 y Zona 2 del Cantón el Rosario.	\$35,000.00	\$1344,900.00	\$112,517.29	\$107,863.09	May-14
18	Empedrado Fraguado calle el esfuerzo, Distrito Italia II	\$17,500.00	\$1327,400.00		\$90,363.09	
19	Remodelación de entrada a la altura de la Troncal de Norte, Cantón Las Flores.	\$15,000.00	\$1312,400.00		\$75,363.09	
20	Alumbrado público en Comunidad Don Bosco, de las Comunidades Del Sur, 10 lámparas.	\$2,000.00	\$1310,400.00		\$73,363.09	



Plan de Desarrollo Municipal de Tonacatepeque						
Plan de inversión: De Septiembre de 2012 a Abril de 2015						
No.	Proyectos	Monto del Proyecto	Inversión FODES \$3599,900.00	Asignación FODES	Ejecución	Meses FODES
21	Empedrado Fraguado de 200 metros de calle, Caserío Zacamil, Cantón La Fuente.	\$50,000.00	\$1260,400.00		\$23,363.09	
22	Remodelación de cancha de Fútbol de Cimas II, IV etapa, Cimas de San Bartolo.	\$54,000.00	\$1206,400.00	\$112,517.29	\$81,880.38	Jun-14
23	Mantenimiento de Pasaje en comunidad Los Naranjos de Tonacatepeque	\$10,000.00	\$1196,400.00		\$71,880.38	
24	Construcción de muro de 6 Mts de alto por 6 de ancho Caserío los Guillen, Residencial AltaVista.	\$35,000.00	\$1161,400.00		\$36,880.38	
25	Alumbrado público de calle principal de Valle Nuevo, 6 lámparas, Colonia San José Las Flores.	\$10,000.00	\$1151,400.00		\$26,880.38	
26	Balastado de calle a Escuela 3.5 Km, Cantón el Transito No. 2	\$200,000.00	\$951,400.00	\$225,034.58	\$51,914.96	Jul- Agos14
27	Compra de Terreno para complejo deportivo, Cantón Veracruz	\$80,000.00	\$871,400.00	\$112,517.29	\$84,432.25	Sep-14
28	Construcción de Casa comunal Caserío Los Henríquez	\$50,000.00	\$821,400.00		\$34,432.25	
29	Balastado de calle principal Cantón el Sauce, 5 Kilómetros	\$300,000.00	\$521,400.00	\$337,551.87	\$71,984.12	Oct -Dic- 14
30	Fraguado de Calle Principal de Cantón La Unión	\$26,400.00	\$495,000.00		\$45,584.12	
31	Asfaltado de calle antigua a Tonacatepeque, Cantón El Rosario	\$90,000.00	\$405,000.00	\$112,517.29	\$68,101.41	Ene-15
32	Alumbrado público lotificacion San Francisco	\$2,000.00	\$403,000.00		\$66,101.41	
33	Mantenimiento y reparación de calles de la comunidad José Miranda Reyes, Colonia San José Las Flores.	\$35,000.00	\$368,000.00		\$31,101.41	
34	Alumbrado público lotificacion San Francisco	\$35,000.00	\$333,000.00	\$112,517.29	\$108,618.70	Feb-15
35	Reparación de 300 mts. Caserío Los Naranjos, Tonacatepeque	\$35,000.00	\$298,000.00		\$73,618.70	
36	Reparación de calle de 500 mts, por 4 de ancho caserío Los Guillen, Residencial AltaVista.	\$60,000.00	\$238,000.00		\$13,618.70	
37	Concreteado de 150 mts Caserío Valle Nuevo, Colonia San José Las Flores.	\$35,000.00	\$203,000.00	\$112,517.29	\$91,135.99	Mar-15
38	Apoyo a agricultores del municipio.	\$25,000.00	\$178,000.00		\$66,135.99	
39	Modificación de líneas primarias para introducción de energía eléctrica, Caserío Los Marroquines	\$40,000.00	\$138,000.00		\$26,135.99	
40	Introducción de agua potable domiciliar en 90 viviendas o materiales, Caserío Los Paradas	\$10,000.00	\$128,000.00		\$16,135.99	
41	Apoyo a la organización de género de la mujer	\$25,000.00	\$103,000.00	\$112,517.29	\$103,653.28	Abr-15
42	Concreteado de un tramo de calle que de Tonacatepeque conduce al cantón y Caserío La Fuente.	\$56,000.00	\$47,000.00		\$47,653.28	



Plan de Desarrollo Municipal de Tonacatepeque						
Plan de inversión: De Septiembre de 2012 a Abril de 2015						
No.	Proyectos	Monto del Proyecto	Inversión FODES \$3599,900.00	Asignación FODES	Ejecución	Meses FODES
43	Alumbrado público calle a Soyapango Frente al Tejar 200 metros	\$35,000.00	\$12,000.00		\$12,653.28	
44	Introducción de agua potable domiciliar 50 metros, Residencial Altavista.	\$10,000.00	\$2,000.00		\$2,653.28	
45	Alumbrado Público, caserío Los Ortiz, 3 lámparas	\$2,000.00	\$0.00		\$653.28	

Proyectos con Inversión PFGL						
Plan de inversión: De Septiembre de 2012 a Abril de 2015						
No.	Proyectos	Monto del Proyecto	Inversión FODES \$3599,900.00	Asignación FODES	Ejecución	Meses FODES
46	Compra de 2 camiones recolectores de desechos sólidos.	\$200,000.00				
47	Empedrado fraguado de camino vecinal de Caserío los Anzoras y Los Campos	\$85,000.00				
48	Adoquinado final 1ª avenida Norte, calle que conduce al caserío Tierra Blanca.	\$30,932.00				



ANEXOS



ANEXO N° 1
ANÁLISIS FODA POR CADA ÁREA ESTRATÉGICA



ANEXO N° 2
LISTAS DE ASISTENCIA



ANEXO N° 3
FOTOS DE LOS TALLERES



1. Área de Conectividad Vial, Vivienda, Alumbrado Público, Agua Potable.

a) Análisis del FODA

Ámbito Interno		Ámbito Externo	
Fortalezas	Debilidades	Oportunidades	Amenazas
Se cuenta con vivienda propia	Falta de viviendas	Apoyo de la Alcaldía Municipal.	Desalojo
Comunidades organizadas	Falta de terrenos propios	Apoyo de ONG`S	Viviendas a punto de colapsar
Proyecto de vivienda a un 80%	No se cuenta con agua propia.	Legalización de agua potable	Multas por acometidas ilegales
Se cuenta con carretera principal pavimentada	Aguas contaminadas	Gestionar con Instituciones	Quedar incomunicados
Acceso a cantones	Calles en mal estado		Puntos de asaltos por falta de alumbrado público
Se cuentan con calles empedradas	No se cuenta con cunetas		Cobros excesivos de alumbrado publico
Recurso humano dispuesto a trabajar	Cárcavas cercanas a las viviendas		
Se cuenta con mano de obra calificada para la ejecución de proyectos	Mala distribución de drenajes		
Cuentan con alumbrado público Cantón Veracruz.	No se cuenta con alcantarillados adecuados		
	No hay forestación en las cuencas de agua		



b) P		Ámbito Externo	
Fortalezas	Debilidades	Oportunidades	Amenazas
e n c i a l	No hay agua potable Cantón Campos y Anzora.		
	Falta de puente en sector Ermita		
	Empedrados en mal estado		
a d	Falta de alumbrado público		
	Falta de mantenimiento a las calles		
	Falta puente peatonal en comunidad el Transito I		
u l t i m a s	No se cuenta con pavimentación, comunidades El Rosario, La Loma y el Transito		
	No se cuenta con transporte Soyapango, Tonacatepeque y San José Guayabal		
	No existe actualización de catastro municipal		
	No está distribuido equitativamente el pago de alumbrado público		
	No hay cultura de pago de los contribuyentes		



POTENCIALIDADES	PROBLEMAS
1. Dispone de calles principales pavimentadas o empedradas, así como también algunos sectores cuentan con alumbrado público.	1. Pésimo estado de las calles rurales y las urbanas con baches y aceras deterioradas.
2. Se tiene trabajo comunitario.	2. Deficiente infraestructura de vivienda.
3. Voluntad para trabajar en el cuidado de la red vial por parte de la comunidad.	3. Agua potable Contaminada.
	4. Descuido en la limpieza de alcantarillas.
	5. Deslizamiento y obstrucciones en calles rurales.
4. Se cuenta con viviendas propias.	6. Viviendas a punto de colapsar
	Algunos cantones no cuentan con el agua potable.
5. Agua potable domiciliar.	Deficiente infraestructura en obras de paso (puentes, pasarelas) en la zona rural.



2. Área Parques, Recreación, Educación y Seguridad Ciudadana.

a. Análisis del FODA

Ámbito Interno		Ámbito Externo	
Fortalezas	Debilidades	Oportunidades	Amenazas
Se tienen Centros Escolares hasta 9º grado	No se cuenta con educación hasta bachillerato	Apoyo de la municipalidad	Pandillas
Se cuenta con zonas verdes	Las zonas verdes se encuentran abandonadas y en mal estado	Construcción de casa comunal San Francisco	Delincuencia
Comunidades organizadas	No se cuenta con casa comunal	Prevención para los jóvenes	Extorciones
Se cuenta con cancha de futbol	Falta de recursos económicos	Escuela de Futbol	Disputa de territorios entre jóvenes
Zona rural apta para desarrollo de turismo	No se cuenta con seguridad en las pocas zonas de recreación	Que la municipalidad gestiones con ONG'S el desarrollo de talleres y educación	Inseguridad ciudadana
Se cuenta con policía rural	Zona de alto riesgo para la construcción de la cancha (comunidad Anzora)	Que en los parques exista patrullaje constante por parte de la policía.	Venta de drogas
Se cuenta con radio intercomunicador	Mal funcionamiento de la Casa de la Cultura	Fortalecimiento del Gobierno Municipal, para poder controlar la delincuencia.	Asaltos



Ámbito Interno		Ámbito Externo	
Fortalezas	Debilidades	Oportunidades	Amenazas
Se cuenta con predio para la cancha, comunidad Anzora	No contamos con cancha de futbol comunidad La Unión	Programas de talleres vocacionales, sectoriales	
Se cuenta con canchas básquetbol	No se tiene atractivo turístico	Promocionar becas para estudiantes de los diferentes niveles	
Cuna de artistas en todos los géneros.	La policía no cuenta con medios apropiados para prestar la seguridad.	Elaboración del Plan Estratégico	
Parque Central ecológico	No se cuenta con zonas de recreación	Creación de un polideportivo	
Sistema educativo local	No se cuenta con una coordinación adecuada en las comunidades.	Legalización de cancha, comunidades la Fuente, Veracruz y Malacoff	
Artistas empíricos	Falta de turistas	Mejoramiento de polideportivo	
Se cuenta con polideportivo	Adescos infuncionales	Mejorar la investigación de mareros en la zona	
Se cuenta con comedores en el municipio.	Adescos y casa de la cultura sin apoyo municipal.	Vigilancia con cámaras	
Puesto policial en la Ciudad.	Comedores en mal estado	Seguridad en el transporte colectivo	
Agentes del CAM por la municipalidad.	Solo un puesto policial en la zona, y poco patrullaje.		



b. Potencialidades y Problemas

POTENCIALIDADES	PROBLEMAS
1. Población en edad escolar juventud y niñez, así como algunos centros escolares	1. Deficiente infraestructura educativa y recreación.
2. Organización e iniciativas en pro del mejoramiento del municipio	2. No se cuenta con educación hasta bachillerato.
3. Apoyo de la alcaldía e instituciones nacionales e internacionales en el tema de parques, educación, recreación y seguridad ciudadana.	3. Deficiente infraestructura recreativa y descuido de la existente
4. Puestos de seguridad en la zona	4. Poco apoyo al deporte a nivel general
	5. Inseguridad en centros de recreación así como en las comunidades.
	6. EL puesto policial no cuenta con las herramientas necesarias para prestar el servicio.
5. Lugares turísticos dentro del municipio.	7. Falta de comunicación y coordinación de las Adescos.
	8. Falta de alumbrado público en las comunidades.



3. Seguridad Alimentaria.

a. Análisis del FODA

Ámbito Interno		Ámbito Externo	
Fortalezas	Debilidades	Oportunidades	Amenazas
El municipio produce granos básicos	Poco espacio para cultivar	Paquetes agrícolas por parte CENTA	Robos de los cultivos
Diversificación de productos agrícolas	Personas sin propiedades para cultivar sus granos básicos	Asistencia técnica MAG, Prodemor Central	Cambio de clima
Cultivos hidropónicos colonia Zacamil	Poco interés del agricultores para cultivar		Plagas en los cultivos
Viveros de árboles frutales y ornamentales, colonia Abazorto	Alto costo de los insumos.		
	Los tierras no son adecuadas para cultivos hidropónicos		

b. Potencialidades y Problemas

POTENCIALIDADES	PROBLEMAS
1. Programas de asistencia técnica, en la producción agrícola, apícola, porcina y pesquera.	1. Poco interés de habitantes por cultivar.
2. entrega de paquetes agrícolas por parte de instituciones de gobierno.	2. Alto costo de los insumos
3. Existencia de viveros frutales y ornamentales en la comunidad.	3. Las familias no cuentan con propiedades para cultivar.



4. Área Salud.

a. Análisis del FODA

Ámbito Interno		Ámbito Externo	
Fortalezas	Debilidades	Oportunidades	Amenazas
Organización de la comunidad el Rosario	No se cuenta con suficiente medicamento	Gestionar legalidad del terreno en comunidad El Rosario	Posible pérdida de casa clínica el Rosario
Promotora de salud de Unidad de Soyapango	No se cuenta con local adecuado	Gestionar un promotor para el área rural	Enfermedades como el dengue, Eliptoclirosis
Se cuenta con comité de salud, y realizan controles mensuales.	No se cuenta con apoyo de la alcaldía en el área de salud		Muerte en las adolescentes por embarazo de alto riesgo
Charlas a los alumnos sobre prevención de enfermedades, embarazos de alto riesgo y derechos sexuales.	La mayoría de jóvenes siguen involucrados en enfermedades de transmisión sexual y embarazos a temprana edad		Infecciones
Contamos con apoyo de ACOMET	No existe campaña de prevención contra las drogas		Proliferación del dengue
Se cuenta con botiquín contra la malaria	Jóvenes infectados con VIH		
A través de Red Unión de Mujeres se imparten charlas a jóvenes en las escuelas para evitar embarazos precoz			

**b. Potencialidades y Problemas**

POTENCIALIDADES	PROBLEMAS
1. Existencia de ACOMET y Unidades de Salud, con personal médico y promotores de salud	1. Deficiente infraestructura y atención de salud, especialmente en la zona rural
2. Existencia de Comité de salud y red de unión de mujeres, los cuales imparten charlas a jóvenes sobre prevención de enfermedades y embarazos precoz; además de realizar controles mensuales.	2. Carencia de medicamentos
3. Existe la oportunidad de contar con el apoyo de ONG's	3. Poco apoyo por parte de la autoridad municipal así como también del Gobierno Central. 4. Proliferación de enfermedades. 5. No existen campañas contra la prevención de drogas.



5. Gestión de Riesgos.

a) Análisis del FODA

Ámbito Interno		Ámbito Externo	
Fortalezas	Debilidades	Oportunidades	Amenazas
Se cuenta con equipo de primeros auxilios	No se cuenta con recurso financiero	Gestionar apoyo con otras instituciones a través de la municipalidad	Desastres naturales
Se cuenta con cajas para gaviones	Se tienen deslizamientos en el Cantón Veracruz		Hay mala coordinación para distribución de ayuda
Existencia de Adescos en la zona.	Cementerio municipal amenaza con deslizamientos a caseríos		
	Vulnerabilidad de la zona		

b) Potencialidades y Problemas

POTENCIALIDADES	PROBLEMAS
1. Se cuenta con una buena organización comunitaria.	1. Falta de recursos económicos para el apoyo de la comunidad.
2. Se cuenta con equipo de primeros auxilios para toda la comunidad.	2. existencia de zonas de alto riesgo por amenazas de deslizamientos y derrumbes.
3. voluntad de las autoridades por escuchar las necesidades de la población.	3. Falta de comunicación por parte de las Adesco hacia la población.
4. Conocimiento sobre gestión de riesgo.	4. Deficiente comunicación, participación y prevención entre las instituciones y la población



6. Gestión Empresarial, Organización Comunal, Economía, Talleres Vocacionales.

a. Análisis del FODA

Ámbito Interno		Ámbito Externo	
Fortalezas	Debilidades	Oportunidades	Amenazas
Mujeres organizadas	No contamos con presupuesto económico para las iniciativas	Autonomía económica y sensibilización con las mujeres	Perdida de nuestra identidad cultural
Existen iniciativas económicas: Bordados	No contamos con transporte para el municipio, el Rosario y Tonacatepeque	Casa comunal de la mujer	No tener acceso financiero
Existen cooperativas	Falta de capacitación para comercializar	Realización de ferias en el municipio	No hay desarrollo en el municipio.
Mujeres conocedoras del desarrollo del municipio	División de sectores	Darse a conocer a nivel de municipio y de país	Delincuencia
Empoderamiento de las mujeres.	Los jóvenes quedan solos durante todos los días	Turismo en el municipio	Homicidios
Instalaciones adecuadas para el mercado AltaVista	Ser una comunidad dormitorio	Sectorizar para talleres.	Asaltos
Directivas conformadas	Falta de apoyo a la mesa intersectorial	Apoyo de la alcaldía Municipal	Renta a negocios
Accesibilidad para los jóvenes	En la zona rural no se cuenta con un lugar para impartir los talleres	Apoyo de instituciones de gobierno y ONG'S	Confrontación entre zona alta y zona baja
Se cuenta con espacio físico, complejo deportivo	No hay oportunidades de empleo por falta de talleres		Aumento de la delincuencia



Ámbito Interno		Ámbito Externo	
Fortalezas	Debilidades	Oportunidades	Amenazas
Se cuenta con mesa intersectorial, prevención de la violencia	Poca participación de ADESCOS como de la población		Que se disuelva la ADESCO por poca participación
Interés de los jóvenes a participar en talleres	Inestabilidad por cambio de gobierno municipal		
Se cuenta con personal capacitado para enseñar algunos talleres	Los miembros directivos no se responsabilizan		
Se cuenta con taller de panadería, Comunidad Malacoff	No hay coordinación entre las diferentes organizaciones de las comunidades		
Existen escuelas de capacitación en el sector agrícola, colonia Zacamil	No hay Capacitaciones en temas organizativos		
Se cuenta con asesor del CENTA			
Están organizados de derecho			
Se cuenta con comité de desastres			

**b.Potencialidades y Problemas**

POTENCIALIDADES	PROBLEMAS
1. Existencia de cooperativas en la zona.	1. Falta de comunicación de las diferentes organizaciones de la comunidad.
2. La comunidad se encuentra bien organizada.	2. Falta de inducción profesional.
3. Interes de los jóvenes en aprender en los diferentes talleres.	3. Falta de locales para impartir talleres vocacionales.
4. existencia de mujeres emprendoras en la comunidad.	4. Falta de presupuesto económico en las comunidades, para darle vida a estas iniciativas.
Se cuenta con mesa intersectorial para la prevención de la violencia.	



7. Alcantarillado.

a. Análisis del FODA

Ámbito Interno		Ámbito Externo	
Fortalezas	Debilidades	Oportunidades	Amenazas
Comunidades organizadas	No se cuenta con tuberías de aguas negras	A poyo de la alcaldía municipal	Contaminación del medio ambiente
Se cuenta con recurso humano	Daños de tubería de agua potable por trabajo de FOVIAL	Apoyo del Gobierno Central	Construcción de otras colonias
Las comunidades realizan limpiezas generales en todo el municipio	Falta de recursos económicos y falta de apoyo por parte de instituciones.	Oportunidades de trabajo para las familias de las comunidades	Falta de verificación por parte de Medio Ambiente
	Familias numerosas no cuenta con terrenos para perforar fosas		Proliferación del Zancudos transmisor del dengue

b. Potencialidades y Problemas

POTENCIALIDADES	PROBLEMAS
1. Comunidades organizadas.	1. Infraestructura deficiente en tuberías de aguas negras
2. Realización de limpiezas generales en todo el municipio.	2. Falta de propiedades, para las perforación de fosas
3. Existencia de tuberías de aguas negras cerca de la comunidad.	3. No se cuenta con el apoyo de instituciones gubernamentales y no gubernamentales.
4. Interes de los habitantes por el desarrollo del municipio.	4. Propagación de enfermedades infecciosas.



TALLER SECTOR ALTAVISTA.





TALLER SECTOR LA FUENTE.





TALLER SECTOR ZONA URBANA





TALLER ZONA SAN JOSE LAS FLORES





TALLER ZONA DISTRITO ITALIA.

