



Santa Tecla, 15 de octubre de 2019

Licda. Karen Vanessa Alvarenga Rivas
Oficial de Información
Oficina de Información y Respuesta
Presente.-

Reciba un cordial saludo de nuestra parte.

El motivo de la presente es para remitir respuesta a solicitud de información número **0229/2019** presentada ante la Oficina de Información y Respuesta.

La información solicitada versa sobre lo detallado, expresamente, a continuación: "...Solicito remita en folios certificados la información pública actualizada siguiente, en forma íntegra: 1) Anexos I y II del contrato de concesión No. 1041/2018 de fecha 04 de mayo de 2018, suscrito por la Asociación Cooperativa ACOATRANSA R-52, DE R.L., y el Viceministerio de transporte en relación a la ruta AB052X1. 2) Anexos I y II del contrato de concesión No. 1042/2018 de fecha 04 de mayo de 2018, suscrito por la ASOCIACIÓN COOPERATIVA ACOATRANSA R-52, DE R.L., y el Viceministerio de Transporte en relación a la ruta AB052X1E. 3) Anexos I y II del contrato de concesión No. 1043/2018 de fecha 04 de mayo de 2018, suscrito por la ASOCIACIÓN COOPERATIVA ACOATRANSA R-52, DE R.L., y el Viceministerio de Transporte en relación a la ruta AB052X2. 4) Anexos I y II del contrato de concesión No. 1044/2018 de fecha 04 de mayo de 2018, suscrito por la ASOCIACIÓN COOPERATIVA ACOATRANSA R-52, DE R.L., y el Viceministerio de Transporte en relación a la ruta AB052X2E..."

En virtud de lo establecido en el Artículo 2 de la Ley de Acceso a la Información Pública mediante la presente se remiten:

1) Certificación del Anexo II de los Contratos de Concesión para la Prestación del Servicio Público de Transporte Colectivo de Pasajeros suscritos bajo referencia números **1041/2018, 1042/2018, 1043/2018 y 1044/2018.**



MINISTERIO DE
OBRAS PÚBLICAS
Y DE TRANSPORTE

VICEMINISTERIO DE TRANSPORTE
DIRECCIÓN LEGAL

2) Versión pública del Anexo I de los contratos de concesión antes referidos por contener información correspondiente a datos personales y patrimoniales de la Asociación denominada "ACOATRANSA R-52, DE R. L." la cual no puede ser difundida sin que para ello medie el consentimiento expreso y libre por escrito o por un medio equivalente de parte del titular de dicha información, de conformidad a lo dispuesto en el artículo 33 de la Ley de Acceso a la Información Pública respectiva en relación con el artículo 30 de la Ley en comento.

Para los efectos legales correspondientes atentamente se remite.



LICDA. JESSICA CRISEYDA MUNGUÍA AMAYA
DIRECTORA LEGAL

VICEMINISTERIO DE TRANSPORTE
DIRECCION GENERAL DE TRANSPORTE TERRESTRE
ANEXO I
CARACTERISTICAS DE LAS UNIDADES CONCESIONADAS

Persona natural

Nombre de la persona natural o persona jurídica: ASOCIACION COOPERATIVA TRANSPORTE DE LA RUTA 52, DE RESPONSABILIDAD LIMITADA, QUE SE ABREVI A COATRANSA R 52, DE R.L.

Cooperativa

Nombre del Representante Legal en el caso de ser persona jurídica: XXXXXXXXXX

Sociedad Anónima

Denominación:

CALLE FENADESAL(SN. SALV) -REDONDEL MASFERRER (SN. SALVADOR) Y VIC. (HOTEL)

No.	CODIGO RUTA	PLACA	ID LINEA	TIPO DE PERMISO	AÑO	NIT	PROPIETARIO DEL VEHICULO	VIN	CHASIS GRABADO	MOTOR	CAPACIDAD	MARCA	MODELO	COLORES	PERTENENCIA
1	AB052X1	AB71057	2628	NCT	2004						72 ASS	BLUE BIRD	SCHOOL BUS	BLANCO/AMARILLO C/F R/B	PROPIEDAD
2	AB052X1	AB77718	2627	NCT	2005						77 ASS	BLUE BIRD	SCHOOL BUS	ROJO/BLANCO C/F R/B	PROPIEDAD
3	AB052X1	AB70691	2621	NCT	2003						71 ASS	BLUE BIRD	SCHOOL BUS	BLANCO C/F R/B	PROPIEDAD
4	AB052X1	AB74055	2622	NCT	2007						72 ASS	BLUE BIRD	SCHOOL BUS	ROJO/BLANCO C/F R/B	PROPIEDAD
5	AB052X1	AB79283	2624	NCT	2005						78 ASS	BLUE BIRD	SCHOOL BUS	ROJO/BLANCO C/F R/B	PROPIEDAD
6	AB052X1	AB71971	2625	NCT	2007						64 ASS	BLUE BIRD	SCHOOL BUS	ROJO/BLANCO C/F R/B	PROPIEDAD
7	AB52X1	AB77437	48027	NCT	2008						72 ASS	BLUE BIRD	SCHOOL BUS	ROJO/BLANCO C/F R/B	PROPIEDAD
8	AB052X1	AB76691	2612	NCT	2004						77 ASS	BLUE BIRD	SCHOOL BUS	ROJO/BLANCO C/F R/B	PROPIEDAD
9	AB052X1	AB77491	2613	NCT	2001						73 ASS	BLUE BIRD	SCHOOL BUS	ROJO/BLANCO C/F R/B	PROPIEDAD

VICEMINISTERIO DE TRANSPORTE
DIRECCION GENERAL DE TRANSPORTE TERRESTRE
ANEXO I
CARACTERISTICAS DE LAS UNIDADES CONCESIONADAS

Persona natural

Nombre de la persona natural o persona jurídica: **ASOCIACION COOPERATIVA TRANSPORTE DE LA RUTA 52, DE RESPONSABILIDAD LIMITADA, QUE SE ABREVI A COATRANSA R 52, DE R.L.**

Cooperativa

Nombre del Representante Legal en el caso de ser persona jurídica: XXXXXXXXXX

Sociedad Anónima

Denominación:

CALLE FENADESAL(SN. SALV) -REDONDEL MASFERRER (SN. SALVADOR) Y VIC. (HOTEL)

No.	CODIGO RUTA	PLACA	ID LINEA	TIPO DE PERMISO	AÑO	NIT	PROPIETARIO DEL VEHICULO	VIN	CHASIS GRABADO	MOTOR	CAPACIDAD	MARCA	MODELO	COLORES	PERTENENCIA
10	AB052X1	AB76666	2614	NCT	2004						79 ASS	BLUE BIRD	ALL AMERICAN	ROJO/BLANCO C/F R/B	PROPIEDAD
11	AB052X1	AB80307	2615	NCT	2004						77 ASS	BLUE BIRD	SCHOOL BUS	ROJO/BLANCO C/F R/B	PROPIEDAD
12	AB052X1	AB74488	2617	NCT	1999						71 ASS	BLUE BIRD	SCHOOL BUS	ROJO/BLANCO C/F R/B	PROPIEDAD
13	AB052X1	AB74171	2618	NCT	2003						72 ASS	BLUE BIRD	SCHOOL BUS	ROJO/BLANCO C/F R/B	PROPIEDAD
14	AB052X1	AB71058	2619	NCT	2001						72 ASS	BLUE BIRD	SCHOOL BUS	ROJO/BLANCO C/F R/B	PROPIEDAD
15	AB052X1	AB78208	2623	NCT	1994						46 ASS	GENESIS	SCHOOL BUS	ROJO/BLANCO C/F R/B	PROPIEDAD



RUTA N°

52

CALLE FENADESAL (SN SALV.)-REDONDEL MASFERRER (SN SALVADOR) Y VIC.(HOTEL)

Código Ruta

AB052X1



MINISTERIO DE
OBRAS PÚBLICAS
Y DE TRANSPORTE

DESCRIPCION DEL RECORRIDO

IDA: Calle Fenadesal

REGRESO: Redondel Alberto Masferrer y Paseo General Escalón

MUNICIPIO	AVENIDAS Y CALLES
	Calle Fenadesal
	Avenida Peralta
	24a Avenida Norte
	Redondel la Isla
	Calle Tamarindo
	Calle Guatemala
	Calle los Naranjos
	11 calle oriente-poniente
	3ra y 5ta Av Norte
	Boulevard Tutunichapa
	33 Av Norte
	Alameda Juan Pablo II
	57a Avenida Norte
	1ª Calle Oriente
	63ª Avenida Norte
	Alameda Franklin Delano Roosevelt
	Paseo General Escalón
	Paseo General Escalón, Plaza Alberto Masferrer (RETORNO)

MUNICIPIO	AVENIDAS Y CALLES
	Redondel Alberto Masferrer y Paseo General Escalón
	Avenida Masferrer Norte
	Calle del Mirador
	7ª Calle Poniente
	81ª Avenida Norte
	5ª Calle Poniente
	79a Avenida Norte
	Paseo General Escalón
	Alameda Franklin Delano Roosevelt
	Calle Rubén Dario
	17ª Avenida Sur
	17ª Avenida Norte
	3 Calle Poniente
	Avenida Independencia
	Avenida Peralta
	Boulevard del Ejercito
	50a Avenida Norte
	9a Calle Oriente
	9a Calle Oriente
	Calle Fenadesal

Simbología:



VICEMINISTERIO DE TRANSPORTE

INFRASCrito DIRECTOR GENERAL DE TRANSPORTE TERRESTRE AD-HONOREM, CERTIFICA: Que en el registro electrónico que al efecto posee esta Dirección consta la información consignada en el Plan General Operativo autorizado al código de ruta número **AB052X1** la cual corresponde a la información del Anexo II del Contrato de Concesión identificado bajo referencia número **1041/2018**. Para los efectos legales correspondientes se extiende, firma y sella la presente, en fecha quince de octubre de dos mil diecinueve.



ING. FRANCISCO RAÚL ARTURO LÓPEZ VELADO
DIRECTOR GENERAL DE TRANSPORTE TERRESTRE AD-HONOREM



RUTA N°

52

RELOJ DE FLORES-REDONDEL MASFERRER (SAN SALVADOR) Y VIC (HOTEL)

Código Ruta

AB052X1

LISTADO DE PARADAS



MINISTERIO DE
URBANISMO,
Y DE TRANSPORTE


Sentido del viaje (Ida):

Calle Fenadesal

N°	MUNICIPIO	DIRECCION	TIPO DE PARADA			
			TECHADO	ROTULO	PINTURA	BAHIA
		Calle Fenadesal				
		Calle Guatemala entre Avenida El Tamarindo y Calle Los Naranjos				
		11ª Calle Oriente entre 12ª y 10ª Avenida Norte		1		
		11ª Calle Poniente entre 2ª Avenida Norte y Pasaje Guirola				
		11ª Calle Poniente entre 1ª y 3ª Avenida Norte				
		5ª Avenida Norte entre 17ª y 19ª Calle Poniente				
		Boulevard Tutunichapa entre 5ª Av. Norte y Calle Intercomunicador				
		Boulevard Tutunichapa / Avenida Dr Alvarez y 23a Avenida Norte		1		1
		33ª Avenida Norte y Calle Sisimiles entrada Oriente Metrocentro				
		Alameda Juan Pablo II después de Boulevard de Los Héroes.				
		Juan Pablo II y 57ª Avenida Norte.				
		57ª Avenida Norte y 1ª Calle Poniente.		1		
		63ª Avenida Norte y Alameda Roosevelt.				
		Alameda Roosevelt entre 65ª y 67ª Avenida Norte.	1	1		
		Paseo General Escalón y 69ª Avenida Norte Salvador del Mundo.	1	1		
		Paseo General Escalón entre 71ª y 73ª Avenida Norte Galerías Escalón.	1			
		Paseo General Escalón entre 75ª y 77ª Avenida Norte.	1	1		
		Paseo General Escalón entre 79ª y 81ª Avenida Norte.				
		Paseo General Escalón entre 85ª y 87ª Avenida Norte.				
		Paseo General Escalón entre 89ª y 91ª Avenida Norte.				
		Paseo General Escalón y Calle La Ceiba.				
		Paseo General Escalón y Avenida Masferrer Meta.				



INFRASCrito DIRECTOR GENERAL DE TRANSPORTE TERRESTRE AD-HONOREM, CERTIFICA: Que en el registro electrónico que al efecto posee esta Dirección consta la información consignada en el Plan General Operativo autorizado al código de ruta número **AB052X1** la cual corresponde a la información del Anexo II del Contrato de Concesión identificado bajo referencia número **1041/2018**. Para los efectos legales correspondientes se extiende, firma y sella la presente, en fecha quince de octubre de dos mil diecinueve.



ING. FRANCISCO RAÚL ARTURO LOPEZ VELADO
DIRECTOR GENERAL DE TRANSPORTE TERRESTRE AD-HONOREM

RUTA N°

52

CALLE FENADESAL (SN SALV.)-REDONDEL MASFERRER (SN SALVADOR) Y VIC.(HOTEL)

Código Ruta

AB052X1

LISTADO DE PARADAS



MINISTERIO DE OBRAS PÚBLICAS Y DE TRANSPORTE

Sentido del viaje (Regreso):

Redondel Masferrer Meta.

N°	MUNICIPIO	DIRECCION	TIPO DE PARADA			
			TECHADO	ROTULO	PINTURA	BAHIA
1		Redondel Masferrer Meta.				
2		Avenida Masferrer entre 7ª y 9ª Calle Poniente				
3		Avenida Masferrer y Calle del Mirador				
4		47 AV. SUR ENTRE Alameda roosevelt y 4 calle poniente				
5		81ª Avenida Norte y 5ª Calle Poniente				
6		79ª Avenida Norte y 3ª Calle Poniente.				
7		Paseo General Escalón entre 77ª y 75ª Avenida Sur.				
8		Paseo General Escalón entre 73ª y 71ª Avenida Sur.				
9		Paseo General Escalón y 69ª avenida Sur y Alameda Manuel Enríque Araujo Salvador del Mundo				
10		Alameda Roosevelt entre 61ª y 59ª Avenida Sur.				
11		Alameda Roosevelt entre 59ª y 57ª Avenida Sur.				
12		Alameda Roosevelt entre 53ª y 51ª Avenida Sur				
13		Alameda Roosevelt entre 47ª y 45ª Avenida Sur				
14		Alameda Roosevelt entre 39ª y 37ª Avenida Sur				
15		Alameda Roosevelt y 25ª Avenida Sur Parque Cuscatlán.				
16		Calle Ruben Dario entre 23ª y 21ª Avenida Sur .				
17		17ª Avenida Norte entre Calle Arco y 1ª Calle Poniente.				
18		3ª Calle Oriente entre 15ª y 13ª Avenida Norte				
19		3a Calle Poniente entre 7a y 5a Avenida Norte				
20		3a Calle Poniente entre 3a y 1a Avenida Norte.				
21		3a Calle Poniente entre 1a y avenida España				
22		3a Calle Poniente entre 6a y 8a Avenida Norte				
23		Calle Concepción entre 12ª y 14ª Avenida Norte				
24		Calle Fenadesal				
25						



INFRASCrito DIRECTOR GENERAL DE TRANSPORTE TERRESTRE AD-HONOREM, CERTIFICA: Que en el registro electrónico que al efecto posee esta Dirección consta la información consignada en el Plan General Operativo autorizado al código de ruta número **AB052X1** la cual corresponde a la información del Anexo II del Contrato de Concesión identificado bajo referencia número **1041/2018**. Para los efectos legales correspondientes se extiende, firma y sella la presente, en fecha quince de octubre de dos mil diecinueve.



ING. FRANCISCO RAÚL ARTURO LÓPEZ VELADO
DIRECTOR GENERAL DE TRANSPORTE TERRESTRE AD-HONOREM

VICEMINISTERIO DE TRANSPORTE
DIRECCION GENERAL DE TRANSPORTE TERRESTRE
ANEXO I
CARACTERISTICAS DE LAS UNIDADES CONCESIONADAS

Persona natural

Nombre de la persona natural o persona jurídica: ASOCIACION COOPERATIVA TRANSPORTE DE LA RUTA 52, DE RESPONSABILIDAD LIMITADA, QUE SE ABREVI ACOATRANSA R 52, DE R.L.

Cooperativa

Nombre del Representante Legal en el caso de ser persona jurídica: [REDACTED]

Sociedad Anónima

Denominación:

CALLE FENADESAL(SN SALVADOR) REDONDEL MASFERRER(SN SALVADOR) Y VIC.

No.	CODIGO RUTA	PLACA	ID LINEA	TIPO DE PERMISO	AÑO	NIT	PROPIETARIO DEL VEHICULO	VIN	CHASIS GRABADO	MOTOR	CAPACIDAD	MARCA	MODELO	COLORES	PERTENENCIA
1	AB052X1E	AB80145	2620	NCT	2016						45 ASS	MERCEDES BENZ	OF 1721 /52	PLATEADO/VERDE/ANAJ C/F R/B	PROPIEDAD
2	AB052X1E	AB77506	2626	NCT	2016						45 ASS	MERCEDES BENZ	OF 1721 /52	PLATEADO/VERDE/ANAJ C/F R/B	PROPIEDAD
3	AB052X1E	AB74882	2610	NCT	2016						45 ASS	MERCEDES BENZ	OF 1721 /52	PLATEADO/VERDE/ANA F. CEL	PROPIEDAD
4	AB052X1E	AB79246	2611	NCT	2016						45 ASS	MERCEDES BENZ	OF 1721 /52	PLATEADO/VERDE/ANAJ C/F R/B	PROPIEDAD
5	AB052X1E	AB77636	2616	NCT	2016						45 ASS	MERCEDES BENZ	OF 1721 /52	PLATEADO/VERDE/ANAJ C/F R/B	PROPIEDAD

RUTA N°

52

CALLE FENADESAL (SN SALV.)-REDONDEL MASFERRER (SN SALVADOR) Y VIC.(HOTEL)

Código Ruta

AB052X1E

DESCRIPCION DEL RECORRIDO

IDA:

Calle Fenadesal

REGRESO:

Calle del Mirador

MUNICIPIO	AVENIDAS Y CALLES
	Calle Fenadesal
	Avenida Peralta
	24a Avenida Norte
	Redondel la Isla
	Calle Tamarindo
	Calle Guatemala
	Calle los Naranjos
	11 calle oriente-poniente
	3ra y 5ta Av Norte
	Boulevard Tutunichapa
	Calle Guadalupe
	Calle Gabriela Mistral
	33a Avenida Norte
	Alameda Juan Pablo II
	57ª Avenida Norte
	1ª Calle Oriente
	63ª Avenida Norte
	Alameda Franklin Delano Roosevelt
	Paseo General Escalón
	Calle La Ceiba
	7a Calle Poniente
	Avenida Masferrer Norte
	Redondel Luceiro
	Calle El Mirador

MUNICIPIO	AVENIDAS Y CALLES
	Calle del Mirador
	7ª Calle Poniente
	81ª Avenida Norte
	5ª Calle Poniente
	79a Avenida Norte
	Paseo General Escalón
	Alameda Franklin Delano Roosevelt
	Calle Rubén Dario
	17ª Avenida Sur
	17ª Avenida Norte
	3 Calle Poniente
	Avenida Independencia
	Avenida Peralta
	Boulevard del Ejercito
	50a Avenida Norte
	9a Calle Oriente
	9a Calle Oriente
	Calle Fenadesal

Simbología:



FECHA Y HORA DE IMPRESION
15/10/2019 01:26 p.m.

INFRASCrito DIRECTOR GENERAL DE TRANSPORTE TERRESTRE AD-HONOREM, CERTIFICA: Que en el registro electrónico que al efecto posee esta Dirección consta la información consignada en el Plan General Operativo autorizado al código de ruta número **AB052X1E** la cual corresponde a la información del Anexo II del Contrato de Concesión identificado bajo referencia número **1042/2018**. Para los efectos legales correspondientes se extiende, firma y sella la presente, en fecha quince de octubre de dos mil diecinueve.



ING. FRANCISCO RAÚL ARTURO LÓPEZ VELADO
DIRECTOR GENERAL DE TRANSPORTE TERRESTRE AD-HONOREM

RUTA N°

52

RELOJ DE FLORES-REDONDEL MASFERRER (SAN SALVADOR) Y VIC (HOTEL)

Código Ruta

AB052X1E

LISTADO DE PARADAS



MINISTERIO DE OBRAS PÚBLICAS Y DE TRANSPORTE

Sentido del viaje (Ida):

Calle Fenadesal

N°	MUNICIPIO	DIRECCION	TIPO DE PARADA			
			TECHADO	ROTULO	PINTURA	BAHIA
1		Calle Fenadesal				
2		Calle Guatemala entre Avenida El Tamarindo y Calle Los Naranjos				
3		11ª Calle Oriente entre 12ª y 10ª Avenida Norte				
4		11ª Calle Poniente entre 2ª Avenida Norte y Pasaje Guirola				
5		11ª Calle Poniente entre 1ª y 3ª Avenida Norte				
6		5ª Avenida Norte entre 17ª y 19ª Calle Poniente				
7		Boulevard Tutunichapa entre 5ª Av. Norte y Calle Intero comunicador				
8		Boulevard Tutunichapa / Avenida Dr Alvarez y 23a Avenida Norte				
9		33ª Avenida Norte y Calle Sisimiles entrada Oriente Metrocentro				
10		Alameda Juan Pablo II después de Boulevard de Los Héroes.				
11		Juan Pablo II y 57ª Avenida Norte.				
12		57ª Avenida Norte y 1ª Calle Poniente.				
13		63ª Avenida Norte y Alameda Roosevelt.				
14		Alameda Roosevelt entre 65ª y 67ª Avenida Norte.				
15		Paseo General Escalón y 69ª Avenida Norte Salvador del Mundo.				
16		Paseo General Escalón entre 71ª y 73ª Avenida Norte Galerías Escalón.				
17		Paseo General Escalón entre 75ª y 77ª Avenida Norte.				
18		Paseo General Escalón entre 79ª y 81ª Avenida Norte.				
19		Paseo General Escalón entre 85ª y 87ª Avenida Norte.				
20		Paseo General Escalón entre 89ª y 91ª Avenida Norte.				
21		Paseo General Escalón y Calle La Ceiba.				
22		Paseo General Escalón y Avenida Masferrer Meta.				



INFRASCrito DIRECTOR GENERAL DE TRANSPORTE TERRESTRE AD-HONOREM, CERTIFICA: Que en el registro electrónico que al efecto posee esta Dirección consta la información consignada en el Plan General Operativo autorizado al código de ruta número **AB052X1E** la cual corresponde a la información del Anexo II del Contrato de Concesión identificado bajo referencia número **1042/2018**. Para los efectos legales correspondientes se extiende, firma y sella la presente, en fecha quince de octubre de dos mil diecinueve.



ING. FRANCISCO RAÚL ARTURO LÓPEZ VELADO
DIRECTOR GENERAL DE TRANSPORTE TERRESTRE AD-HONOREM

RUTA N°

52

CALLE FENADESAL (SN SALV.) REDONDEL MASFERRER (SN SALVADOR) Y VIC.(HOTEL)

Código Ruta

AB052X1E

LISTADO DE PARADAS



Sentido del viaje (Regreso):

Redondel Masferrer Meta.

N°	MUNICIPIO	DIRECCION	TIPO DE PARADA			
			TECHADO	ROTULO	PINTURA	BAHIA
1		Redondel Masferrer Meta.				
2		Avenida Masferrer entre 7ª y 9ª Calle Poniente				
3		Avenida Masferrer y Calle del Mirador.				
4		47 AV. SUR ENTRE Alameda roosevelt y 4 calle poniente				
5		81ª Avenida Norte y 5ª Calle Poniente				
6		79ª Avenida Norte y 3ª Calle Poniente.				
7		Paseo General Escalón entre 77ª y 75ª Avenida Sur.				
8		Paseo General Escalón entre 73ª y 71ª Avenida Sur				
9		Paseo General Escalón y 69ª avenida Sur y Alameda Manuel Enrique Araujo Salvador del Mundo.				
10		Alameda Roosevelt entre 61ª y 59ª Avenida Sur.				
11		Alameda Roosevelt entre 59ª y 57ª Avenida Sur				
12		Alameda Roosevelt entre 53ª y 51ª Avenida Sur				
13		Alameda Roosevelt entre 47ª y 45ª Avenida Sur				
14		Alameda Roosevelt entre 39ª y 37ª Avenida Sur				
15		Alameda Roosevelt y 25ª Avenida Sur Parque Cuscatlán.				
16		Calle Ruben Dario entre 23ª y 21ª Avenida Sur.				
17		17ª Avenida Norte entre Calle Arce y 1ª Calle Poniente.				
18		3ª Calle Oriente entre 15ª y 13ª Avenida Norte				
19		3a Calle Poniente entre 7a y 5a Avenida Norte				
20		3a Calle Poniente entre 3a y 1a Avenida Norte				
21		3a Calle Poniente entre 1a y avenida España				
22		3a Calle Poniente entre 6a y 8a Avenida Norte				
23		Calle Concepción entre 12ª y 14ª Avenida Norte.				
24		Calle Fenadesal				



INFRASCrito DIRECTOR GENERAL DE TRANSPORTE TERRESTRE AD-HONOREM, CERTIFICA: Que en el registro electrónico que al efecto posee esta Dirección consta la información consignada en el Plan General Operativo autorizado al código de ruta número **AB052X1E** la cual corresponde a la información del Anexo II del Contrato de Concesión identificado bajo referencia número **1042/2018**. Para los efectos legales correspondientes se extiende, firma y sella la presente, en fecha quince de octubre de dos mil diecinueve.



ING. FRANCISCO RAÚL ARTURO LÓPEZ VELADO
DIRECTOR GENERAL DE TRANSPORTE TERRESTRE AD-HONOREM

VICEMINISTERIO DE TRANSPORTE
DIRECCION GENERAL DE TRANSPORTE TERRESTRE
ANEXO I
CARACTERISTICAS DE LAS UNIDADES CONCESIONADAS

Persona natural

Nombre de la persona natural o persona jurídica: ASOCIACION COOPERATIVA TRANSPORTE DE LA RUTA 52, DE RESPONSABILIDAD LIMITADA, QUE SE ABREVI ACOATRANSA R 52, DE R.L.

Cooperativa

Nombre del Representante Legal en el caso de ser persona jurídica

Sociedad Anónima

Denominación:

QUEZALTEPEQUE-NUEVA SAN SALVADOR Y VIC.

No.	CODIGO RUTA	PLACA	ID LINEA	TIPO DE PERMISO	AÑO	NIT	PROPIETARIO DEL VEHICULO	VIN	CHASIS GRABADO	MOTOR	CAPACIDAD	MARCA	MODELO	COLORES	PERTENENCIA
1	AB052X2	AB74833	694	NCT	2005						67 ASS	BLUE BIRD	SCHOOL BUS	AMARILLO/BLANCO C/F R/B	PROPIEDAD
2	AB052X2	AB71751	617	NCT	2007						72 ASS	BLUE BIRD	SCHOOL BUS	ROJO/BLANCO C/F R/B	PROPIEDAD
3	AB052X2	AB73671	665	NCT	1998						72 ASS	BLUE BIRD	SCHOOL BUS	ROJO/BLANCO C/F R/B	PROPIEDAD
4	AB052X2	AB73903	973	NCT	1999						67 ASS	BLUE BIRD	SCHOOL BUS	ROJO/BLANCO C/F R/B	PROPIEDAD

RUTA N°

52

CALLE FENADESAL (SN SALV.)-REDONDEL MASFERRER (SN SALVADOR) Y VIC.(PASEO)

Código Ruta

AB052X2



MINISTERIO DE OBRAS PÚBLICAS Y DE TRANSPORTE

DESCRIPCION DEL RECORRIDO

IDA:

Calle Fenadesal

REGRESO:

Redondel Alberto Masferrer, Paseo G. Escalon

MUNICIPIO	AVENIDAS Y CALLES
	Calle Fenadesal
	Avenida Peralta
	24a Avenida Norte
	Redondel la Isla
	Calle tamarindo
	Calle Guatemala
	Calle los Naranjos
	11 Calle Oriente Poniente
	3ra y 5ta av Norte
	Boulevard tutunichapa
	33 Av Norte
	Juan Pablo II
	57ª. Avenida Norte
	1ª. Calle Poniente
	63ª. Avenida Norte
	Alameda Franklin Delano Roosevelt
	Paseo General Escalón
	75ª. Avenida Norte
	11ª. Calle Poniente
	Calle del Mirador
	Avenida Masferrer
	Paseo General Escalón
	Paseo General Escalón, Plaza Alberto Masferrer (RETORNO)

MUNICIPIO	AVENIDAS Y CALLES
	Redondel Alberto Masferrer, Paseo G. Escalon
	Paseo General Escalón
	Alameda Franklin Delano Roosevelt
	Calle Rubén Dario
	17a. Avenida Sur
	17a. Avenida Norte
	3 Calle Poniente
	Avenida Independencia
	Avenida Peralta
	Boulevard del Ejercito
	50a Avenida Norte
	9a Calle Oriente
	Calle Fenadesal

Simbología:



VICEMINISTERIO DE TRANSPORTE

FECHA Y HORA DE IMPRESION
15/10/2019 01:35 p.m.

AB052X2E-REC
PROP MOD 24-02-2015



INFRASCRITO DIRECTOR GENERAL DE TRANSPORTE TERRESTRE AD-HONOREM, CERTIFICA: Que en el registro electrónico que al efecto posee esta Dirección consta la información consignada en el Plan General Operativo autorizado al código de ruta número **AB052X2** la cual corresponde a la información del Anexo II del Contrato de Concesión identificado bajo referencia número **1043/2018**. Para los efectos legales correspondientes se extiende, firma y sella la presente, en fecha quince de octubre de dos mil diecinueve.



ING. FRANCISCO RAÚL ARTURO LÓPEZ VELADO
DIRECTOR GENERAL DE TRANSPORTE TERRESTRE AD-HONOREM

RUTA N°

52

CALLE FENADESAL (SN SALV.)-REDONDEL MASFERRER (SN SALVADOR) Y VIC.(PASEO)

Código Ruta

AB052X2

LISTADO DE PARADAS



MINISTERIO DE OBRAS PÚBLICAS Y DE TRANSPORTE


Sentido del viaje (Ida):

Calle Fenadesal (Metas)

N°	MUNICIPIO	DIRECCION	TIPO DE PARADA			
			TECHADO	ROTULO	PINTURA	BAHIA
1		Calle Fenadesal (Metas)				
2		Calle Guatemala entre Avenida El Tamarindo y Calle Los Naranjos				
3		11ª Calle Oriente entre 12ª y 10ª Avenida Norte				
4		11ª Calle Poniente entre 2ª Avenida Norte y Pasaje Guirola		1		
5		11ª Calle Poniente entre 1ª y 3ª Avenida Norte				
6		5ª Avenida Norte entre 17ª y 19ª Calle Poniente				
7		Boulevard Tutunichapa entre 5ª Av. Norte y Calle Intercomunicador				
8		Boulevard Tutunichapa / Avenida Dr Alvarez y 23a Avenida Norte		1		1
9		33ª Avenida Norte y Calle Sisimiles entrada Oriente Metrocentro				
10		Alameda Juan Pablo II después de Boulevard de Los Héroes.				
11		Juan Pablo II y 57ª Avenida Norte.				
12		57ª Avenida Norte y 1ª Calle Poniente.		1		
13		63ª Avenida Norte y Alameda Roosevelt.				
14		Alameda Roosevelt entre 65a y 67 Avenida Norte .	1	1		
15		Paseo General Escalón y 69a Avenida Norte .	1	1		
16		Paseo General Escalón entre 71a y 73a Avenida Norte .	1			
17		75a Avenida Norte entre 1a y 3a Calle Poniente .	1	1		
18		75a Avenida Norte entre 7a y 9a Calle Poniente .				
19		11a Calle Poniente y 79a Avenida Norte .				
20		11a Calle Poniente entre 83a y 85 Avenida Norte .	1	1		
21		Calle del Mirador entre 89a y 91a Avenida Norte .				
22		Calle del Mirador entre 97a y 99a Avenida Norte .				
23		Avenida Masferrer y Calle del Mirador .				
24		Avenida Masferrer entre 9a y 7a Calle Poniente .				
25		Avenida Masferrer entre Pasaje Las Rosas y 5a Calle Poniente.				
26		Paseo General escalón y Avenida Masferrer. (META).				



INFRASCrito DIRECTOR GENERAL DE TRANSPORTE TERRESTRE AD-HONOREM, CERTIFICA: Que en el registro electrónico que al efecto posee esta Dirección consta la información consignada en el Plan General Operativo autorizado al código de ruta número **AB052X2** la cual corresponde a la información del Anexo II del Contrato de Concesión identificado bajo referencia número **1043/2018**. Para los efectos legales correspondientes se extiende, firma y sella la presente, en fecha quince de octubre de dos mil diecinueve.



ING. FRANCISCO RAÚL ARTURO LÓPEZ VELADO
DIRECTOR GENERAL DE TRANSPORTE TERRESTRE AD-HONOREM

RUTA N°

52

CALLE FENADESAL (SN SALV.)-REDONDEL MASFERRER (SN SALVADOR) Y VIC.(PASEO)

Código Ruta

AB052X2

LISTADO DE PARADAS



MINISTERIO DE OBRAS PÚBLICAS Y DE TRANSPORTES


Sentido del viaje (Regreso):

Paseo General Escalón y Avenida Masferrer

N°	MUNICIPIO	DIRECCION	TIPO DE PARADA			
			TECHADO	ROTULO	PINTURA	BAHIA
1		Paseo General Escalón y Avenida Masferrer				
2		Paseo General Escalón y 99a Avenida Sur.				
3		Paseo General Escalón entre Calle La Ceiba y 97a Avenida Sur.				
4		Paseo General Escalón entre 91a y 89a Avenida Sur.				
5		Paseo General Escalón entre 87a y 85a Avenida Sur.				
6		Paseo General Escalón entre 83a y 81a Avenida Sur.				
7		Paseo General Escalón entre 77a y 75a Avenida Sur.				
8		Paseo General Escalón entre 73a y 71a Avenida Sur.				
9		Paseo General Escalón entre 69a Avenida Sur y Alameda Manuel E. Araujo.				
10		Alameda Roosevelt Y 59a Avenida Sur. La Centroamericana.				
11		Alameda Roosevelt 53a y 51a Avenida Sur.				
12		Alameda Roosevelt entre 47a y 45a Avenida Sur.				
13		Alameda Roosevelt entre 39a y 37a Avenida Sur.				
14		Alameda Roosevelt y 25 Av. Sur. Parque Cuscatlán.				
15		Calle Ruben Dario entre 23ª y 21ª Avenida Sur.				
16		17ª Avenida Norte entre Calle Arce y 1ª Calle Poniente				
17		3ª Calle Oriente entre 15ª y 13ª Avenida Norte.				
18		3a Calle Poniente entre 7a y 5a Avenida Norte				
19		3a Calle Poniente entre 3a y 1a Avenida Norte				
20		3a Calle Poniente entre 1a y avenida España				
21		3a Calle Poniente entre 6a y 8a Avenida Norte				
22		Calle Concepción entre 12ª y 14ª Avenida Norte.				
23		Calle Fenadesal				



INFRASCrito DIRECTOR GENERAL DE TRANSPORTE TERRESTRE AD-HONOREM, CERTIFICA: Que en el registro electrónico que al efecto posee esta Dirección consta la información consignada en el Plan General Operativo autorizado al código de ruta número **AB052X2** la cual corresponde a la información del Anexo II del Contrato de Concesión identificado bajo referencia número **1043/2018**. Para los efectos legales correspondientes se extiende, firma y sella la presente, en fecha quince de octubre de dos mil diecinueve.



ING. FRANCISCO RAÚL ARTURO LOPEZ VELADO
DIRECTOR GENERAL DE TRANSPORTE TERRESTRE AD-HONOREM

VICEMINISTERIO DE TRANSPORTE
DIRECCION GENERAL DE TRANSPORTE TERRESTRE
ANEXO I
CARACTERISTICAS DE LAS UNIDADES CONCESIONADAS

Persona natural

Nombre de la persona natural o persona jurídica: ASOCIACION COOPERATIVA TRANSPORTE DE LA RUTA 52, DE RESPONSABILIDAD LIMITADA, QUE SE ABREVI ACOATRANSA R 52, DE R.L.

Cooperativa

Nombre del Representante Legal en el caso de ser persona jurídica: XXXXXXXXXX

Sociedad Anónima

Denominación:

CALLE FENADESAL(SN. SALVADOR) -REDONDEL MASFERRER (SN. SALVADOR) Y VIC. (PASEO)

No.	CODIGO RUTA	PLACA	ID LINEA	TIPO DE PERMISO	AÑO	NIT	PROPIETARIO DEL VEHICULO	VIN	CHASIS GRABADO	MOTOR	CAPACIDAD	MARCA	MODELO	COLORES	PERTENENCIA
1	AB052X2E	AB75307	717	NCT	2016						45 ASS	MERCERES BENZ	OF 1721 /52	PLATEADO/VERDE/ANARAN F. CEL	PROPIEDAD
2	AB052X2E	AB74172	677	NCT	2016						45 ASS	MERCERES BENZ	OF 1721 /52	PLATEADO/VERDE/ANARAN F. CEL	PROPIEDAD
3	AB052X2E	AB71417	611	NCT	2016						45 ASS	MERCERES BENZ	OF 1721 /52	PLAT/VERDE/ANA F. CEL	PROPIEDAD
4	AB052X2E	AB72350	625	NCT	2016						45 ASS	MERCERES BENZ	OF 1721 /52	PLATEADO/VERDE/ANARAN F. CEL	PROPIEDAD

RUTA N°

52

CALLE FENADESAL (SAN SALVADOR) - REDONDEL MASFERRER (SAN SALVADOR) Y VIC. (PASEO) EXCLUSIVA

Código Ruta

AB052X2E



MINISTERIO DE OBRAS PÚBLICAS Y DE TRANSPORTE

DESCRIPCION DEL RECORRIDO

IDA:

Calle Fenadesal

REGRESO:

Redondel Alberto Masferrer, Paseo G. Escalon

MUNICIPIO	AVENIDAS Y CALLES
	Calle Fenadesal
	Avenida Peralta
	24a Avenida Norte
	Redondel la Isla
	Calle tamarindo
	Calle Guatemala
	Calle los Naranjos
	11 Calle Oriente Poniente
	3ra y 5ta av Norte
	Boulevard tutunichapa
	Calle Guadalupe
	Calle Gabriela Mistral
	33 Av Norte
	Juan Pablo II
	57ª. Avenida Norte
	1ª. Calle Poniente
	63ª. Avenida Norte
	Alameda Franklin Delano Roosevelt
	Paseo General Escalón
	75ª. Avenida Norte
	11ª. Calle Poniente
	Calle del Mirador
	Avenida Masferrer
	Paseo General Escalón
	Paseo General Escalón, Plaza Alberto Masferrer (RETORNO)

MUNICIPIO	AVENIDAS Y CALLES
	Redondel Alberto Masferrer, Paseo G. Escalon
	Paseo General Escalón
	Alameda Franklin Delano Roosevelt
	Calle Rubén Dario
	17a. Avenida Sur
	17a. Avenida Norte
	3 Calle Poniente
	Avenida Independencia
	Avenida Peralta
	Boulevard del Ejercito
	50a Avenida Norte
	9a Calle Oriente
	Calle Fenadesal

Simbología:




FECHA Y HORA DE IMPRESION

15/10/2019 01:31 p.m.

AB052X2E-EXCLUSIVO
PROP MOD 24-02-2015

INFRASCrito DIRECTOR GENERAL DE TRANSPORTE TERRESTRE AD-HONOREM, CERTIFICA: Que en el registro electrónico que al efecto posee esta Dirección consta la información consignada en el Plan General Operativo autorizado al código de ruta número **AB052X2E** la cual corresponde a la información del Anexo II del Contrato de Concesión identificado bajo referencia número **1044/2018**. Para los efectos legales correspondientes se extiende, firma y sella la presente, en fecha quince de octubre de dos mil diecinueve.



ING. FRANCISCO RAÚL ARTURO LÓPEZ VELADO
DIRECTOR GENERAL DE TRANSPORTE TERRESTRE AD-HONOREM

RUTA N°

52

CALLE FENADESAL (SAN SALVADOR) - REDONDEL MASFERRER (SAN SALVADOR) Y VIC. (PASEO) EXC

Código Ruta

AB052X2E

LISTADO DE PARADAS

Sentido del viaje (Ida):

Calle Fenadesal (Metas)

N°	MUNICIPIO	DIRECCION	TIPO DE PARADA			
			TECHADO	ROTULO	PINTURA	BAHIA
1		Calle Fenadesal (Metas)				
2		Calle Guatemala entre Avenida El Tamarindo y Calle Los Naranjos				
3		11ª Calle Oriente entre 12ª y 10ª Avenida Norte				
4		11ª Calle Poniente entre 2ª Avenida Norte y Pasaje Guirola		1		
5		11ª Calle Poniente entre 1ª y 3ª Avenida Norte				
6		5ª Avenida Norte entre 17ª y 19ª Calle Poniente				
7		Boulevard Tutunichapa entre 5ª Av. Norte y Calle Intercomunicador				
8		Boulevard Tutunichapa / Avenida Dr Alvarez y 23a Avenida Norte				
9		33ª Avenida Norte y Calle Sisimiles entrada Oriente Metrocentro		1		1
10		Alameda Juan Pablo II después de Boulevard de Los Héroes.				
11		Juan Pablo II y 57ª Avenida Norte.				
12		57ª Avenida Norte y 1ª Calle Poniente.				
13		63ª Avenida Norte y Alameda Roosevelt.		1		
14		Alameda Roosevelt entre 65a y 67 Avenida Norte .				
15		Paseo General Escalón y 69a Avenida Norte .	1	1		
16		Paseo General Escalón entre 71a y 73a Avenida Norte .	1	1		
17		75a Avenida Norte entre 1a y 3a Calle Poniente .	1			
18		75a Avenida Norte entre 7a y 9a Calle Poniente .	1	1		
19		11a Calle Poniente y 79a Avenida Norte .				
20		11a Calle Poniente entre 83a y 85 Avenida Norte .				
21		Calle del Mirador entre 89a y 91a Avenida Norte .	1	1		
22		Calle del Mirador entre 97a y 99a Avenida Norte .				
23		Avenida Masferrer y Calle del Mirador .				
24		Avenida Masferrer entre 9a y 7a Calle Poniente .				
25		Avenida Masferrer entre Pasaje Las Rosas y 5a Calle Poniente.				
26		Paseo General Escalón y Avenida Masferrer. (META).				



INFRASCRITO DIRECTOR GENERAL DE TRANSPORTE TERRESTRE AD-HONOREM, CERTIFICA: Que en el registro electrónico que al efecto posee esta Dirección consta la información consignada en el Plan General Operativo autorizado al código de ruta número **AB052X2E** la cual corresponde a la información del Anexo II del Contrato de Concesión identificado bajo referencia número **1044/2018**. Para los efectos legales correspondientes se extiende, firma y sella la presente, en fecha quince de octubre de dos mil diecinueve.



ING. FRANCISCO RAÚL ARTURO LOPEZ VELADO
DIRECTOR GENERAL DE TRANSPORTE TERRESTRE AD-HONOREM

RUTA N°

52

CALLE FENADESAL (SAN SALVADOR) - REDONDEL MASFERRER (SAN SALVADOR) Y VIC. (PASEO) EXC

Código Ruta

AB052X2E

LISTADO DE PARADAS



MINISTERIO DE OBRAS PÚBLICAS Y DE TRANSPORTE

Sentido del viaje (Regreso):

Paseo General Escalón y Avenida Masferrer

N°	MUNICIPIO	DIRECCION	TIPO DE PARADA			
			TECHADO	ROTULO	PINTURA	BAHIA
1		Paseo General Escalón y Avenida Masferrer				
2		Paseo General Escalón y 99a Avenida Sur .				
3		Paseo General Escalón entre Calle La Ceiba y 97a Avenida Sur .				
4		Paseo General Escalón entre 91a y 89a Avenida Sur .				
5		Paseo General Escalón entre 87a y 85a Avenida Sur .				
6		Paseo General Escalón entre 83a y 81a Avenida Sur .				
7		Paseo General Escalón entre 77a y 75a Avenida Sur .				
8		Paseo General Escalón entre 73a y 71a Avenida Sur .				
9		Paseo General Escalón entre 69a Avenida Sur y Alameda Manuel E. Araujo .				
10		Alameda Roosevelt Y 59a Avenida Sur. La Centroamericana.				
11		Alameda Roosevelt 53a y 51a Avenida Sur .				
12		Alameda Roosevelt entre 47a y 45a Avenida Sur .				
13		Alameda Roosevelt entre 39a y 37a Avenida Sur .				
14		Alameda Roosevelt y 25 Av. Sur. Parque Cuscatlán .				
15		Calle Ruben Dario entre 23ª y 21ª Avenida Sur .				
16		17ª Avenida Norte entre Calle Arce y 1ª Calle Poniente .				
17		3ª Calle Oriente entre 15ª y 13ª Avenida Norte .				
18		3a Calle Poniente entre 7a y 5a Avenida Norte .				
19		3a Calle Poniente entre 3a y 1a Avenida Norte .				
20		3a Calle Poniente entre 1a y avenida España .				
21		3a Calle Poniente entre 6a y 8a Avenida Norte .				
22		Calle Concepción entre 12ª y 14ª Avenida Norte .				
23		Calle Fenadesal				



INFRASCrito DIRECTOR GENERAL DE TRANSPORTE TERRESTRE AD-HONOREM, CERTIFICA: Que en el registro electrónico que al efecto posee esta Dirección consta la información consignada en el Plan General Operativo autorizado al código de ruta número **AB052X2E** la cual corresponde a la información del Anexo II del Contrato de Concesión identificado bajo referencia número **1044/2018**. Para los efectos legales correspondientes se extiende, firma y sella la presente, en fecha quince de octubre de dos mil diecinueve.



ING. FRANCISCO RAÚL ARTURO LÓPEZ VELADO
DIRECTOR GENERAL DE TRANSPORTE TERRESTRE AD-HONOREM