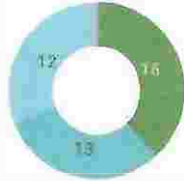


TOTAL DE CONTROL POR REGIONAL



● CENTRAL
● ORIENTE
● OCCIDENTAL
● CENTRAL

ESQUELAS IMPUESTAS

8.727

GRAVES

2.012

MUY GRAVE

2.617

LEVES

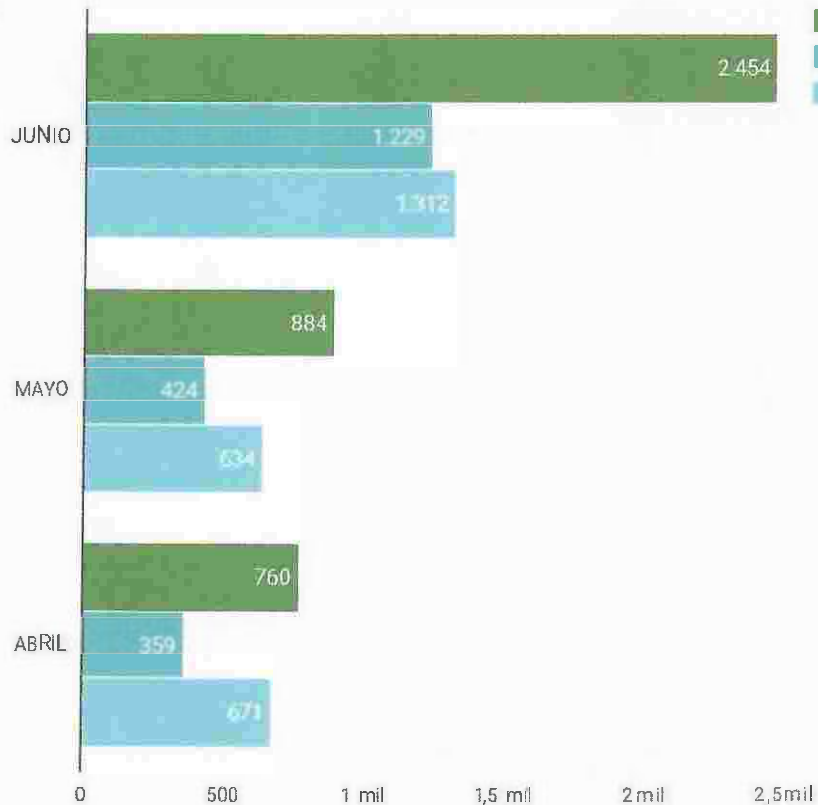
4.098



REGIONAL	LEVES	GRAVES	MUY GRAVE	UBICACION	GESTORES DE TRA...	LEVES	GRAVES	MUYGRA..
1. CENTRAL	1.200	1.408	1.666	1. N/E (NOTA: EL APOYO BRINDADO ...)	305	631	253	270
2. ORIENTE	384	322	316	2. N/E (NOTA: EL APOYO BRINDADO ...)	297	629	347	384
3. OCCIDENTAL	276	207	515	3. N/E (NOTA: EL APOYO BRINDADO ...)	165	403	233	235
Total	4.098	2.012	2.617	4. N/E (NOTA: EL APOYO BRINDADO ...)	94	259	125	238
				5. N/E (NOTA: EL APOYO BRINDADO ...)	94	374	157	278
				6. N/E (NOTA: EL APOYO BRINDADO ...)	74	250	130	177
				7. N/E (NOTA: EL APOYO BRINDADO ...)	68	204	108	153
				8. N/E (NOTA: EL APOYO BRINDADO ...)	67	283	129	192
				9. N/E (NOTA: EL APOYO BRINDADO ...)	56	98	51	40
				10. N/E (NOTA: EL APOYO BRINDADO ...)	56	749	374	409
				11. CARRETERA A LA LIBERTAD A LA A...	8	38	4	13
				12. CARRETERA LA LITORAL PLAYA SA...	8	16	10	25
				13. KM 114 DESVIO A LOLOTIQUE, SAN...	7	4	13	12
				14. CARRETERA AL PUERTO DE LA LIB...	7	38	6	16
				15. CARRETERA RUTA MILITAR KM 145...	7	10	11	14
				16. CARRETERA PANAMERICANA KM ...	6	15	6	18
				17. AUTOPISTA COMALAPA A LA ALTU...	6	54	18	12
				18. KM 145 CANTON LA FINQUITA	6	1	5	16
				19. CARRETERA PANAMERICANA, TIER...	6	10	15	3
				20. CARRETERA ANTIGUA A SAN SALV...	6	16	4	52
				21. KILOMETRO 78 CARRETERA A CHA...	6	16	4	52
				22. CARRETERA COMALAPA KM 13 1/2	3	0	9	8

1 - 4 / 4 < >

■ LEVES
■ GRAV..
■ MUY GRAVE



Controles vehiculares

Anexo I



DISPOSITIVO CONTROL VEHICULAR BULEVAR TUTUNCIHAPA.



Dispositivo Control Vehicular 11 Calle Oriente Frente al Diario de Hoy



Dispositivo Control Vehicular Carretera Troncal Del Norte Km 12 Frente a Plaza Mundo Apopa



DISPOSITIVO CONTROL VEHICULAR CARRETERA ORO KM14



CONTROL VEHICULAR LAS DELICIAS



DISPOSITIVO CONTROL VEHICULAR BULEVAR SUR, FRENTE A EX RASTRO MUNICIPAL.



CONTROL VEHICULAR CARRETERA PANAMERICANA KILÓMETRO 15 LAS DELICIAS SANTA TECLA.



CONTROL VEHICULAR CARR. TRONCAL DEL NTE. KM. 33.5 AGUILARES.



CARRETERA PANAMERICANA DE SANTA ANA HACIA SAN SALVADOR FRENTE A GASOLINERA UNO EL CONGO



CONTROL VEHICULAR CARRETERA DE ORO, KM 14 1/2, CANTÓN CABANAS CIUDAD DELGADO.



CONTROL VEHICULAR BOULEVARD DEL EJÉRCITO FRENTE A LA LUZ DEL MUNDO




CARRETERA LITORAL KM137, LOS LLANTOS, CANTÓN EL BRAZO, SAN MIGUEL



MINISTERIO DE
COMERCIO PÚBLICO
Y DE TRANSPORTES



DISPOSITIVO CONTROL VEHICULAR KILÓMETRO 14/5 CARRETERA DE ORO DE ESTE A OESTE CIUDAD DELGADO.



CONTROL VEHICULAR NOCTURNO 49 FRENTE A EXCEL.



CARRETERA DE ORO KM7.5



CARRETERA PANAMERICANA KM14 LAS DELICIAS